

RÉPUBLIQUE DU CAMEROUN

Paix – Travail - Patrie

RÉGION DE L'OUEST

DEPARTEMENT DES BAMBOUTOS

COMMUNE DE BABADJOU



REPUBLIC OF CAMEROON

Peace-Work-Fatherland

WEST REGION

BOUTOS DIVISION

BABADJOU COUNCIL

PLAN COMMUNAL DE DEVELOPPEMENT(PCD) DE BABADJOU



*Réalisé avec : l'appui technique et financier du PNDP
et l'accompagnement de l'OAL DK International.*



BP 378 Bafoussam-Cameroun
Tél. (237) 33 44 27 43 /699 99 41 09,
Fax: (237) 233 44 55 40
Email: dkinteract@gmail.com



AVRIL 2021

Commune de BABADJOU BP 154 MBOUDA, Tél : 699 936 223 (Madame le Maire)

«L'objectif de l'émergence doit être érigé en grande cause nationale qui mobilise l'ensemble de nos concitoyens afin de faire du Cameroun un pays moderne et socialement avancé ».

Son Excellence Paul BIYA,
Président de la République du Cameroun
Discours d'investiture du 06 novembre 2018

TABLE DES MATIERES

VALIDATION DU PCD DE BABADJOU	2
TABLE DES MATIERES	4
RESUME DU PCD	6
FICHE SIGNALÉTIQUE	9
LISTE DES ABREVIATIONS	11
LISTE DES TABLEAUX	13
LISTE DES PHOTOS	14
LISTE DES CARTES	15
I. INTRODUCTION	16
1.1. Contexte et justification	17
1.2. Objectifs	19
1.2.1. Objectif global	19
1.2.2. Objectifs spécifiques.	19
1.3. Structure du document	19
II. METHODOLOGIE	20
2.1. Préparation de l'ensemble du processus	21
2.2. Collecte des informations et traitement	22
2.2.1 Collecte des informations dans le cadre du DIC.	22
2.2.2 Collecte des informations dans le cadre du DEUC	23
2.2.3 Collecte des informations dans le cadre du DPNV	25
2.3. Consolidation des données du diagnostic participatif et cartographie	25
2.3.1. La consolidation des données au sein de l'OAL.	25
2.3.2. L'atelier de consolidation des données des diagnostics	25
2.4. Atelier de planification, de mobilisation des ressources et de programmation	26
2.4.1 Préparation	26
2.4.2 Atelier de Planification proprement dit	27
2.5. Mise en place du mécanisme de suivi évaluation participatif	27
III. PRESENTATION SOMMAIRE DE LA COMMUNE	28
3. 1. Localisation de la Commune	29
3. 2. Milieu biophysique	30
3.2.1. Le Climat	30
3.2.2. Le Sol	30
3.2.3. Le Relief	30
3.2.4. Hydrographie	30
3.2.5. La Flore	30
3.2.6. La Faune	30
3.2.7. Ressources naturelles	31
3.2.8. Ressources énergétiques	33
3. 3. Milieu humain	33
3.3.1 Population	33
3.3.2 Quelques repères historiques.	38
3. 4. Milieu socio-économique	39
3.4.1 Milieu social	39
3.4.2 Milieu économique	39
3.4.2.1 Secteur primaire	39
3.4.2.2 Secteur secondaire	40
3.4.2.3 Secteur tertiaire	41
IV. RÉSULTATS DU DIAGNOSTIC PARTICIPATIF	42
4. 1. Synthèse du Diagnostic de l'Institution Communale (DIC)	43
4.1.1. Gestion des ressources humaines	43
4.1.2. Gestion des ressources financière;	43
4.1.3. Gestion du patrimoine communal	44
4.1.4. Gestion des relations	44
4. 2. Principaux services de l'espace communal :	45
4.2.1. Agriculture et développement rural	45
4.2.2. Elevage, pêches et industries animales	46
4.2.3. Infrastructures Sanitaires	46
4.2.4. Infrastructures hydrauliques	48
4.2.5. Infrastructures scolaires	49
4.2.6. Infrastructures électriques	52
4.2.7. Synthèse des résultats du diagnostic participatif pour les Autres secteurs sans infrastructures	53
4. 3. Principales potentialités et ressources de la Commune	61
4. 4. Synthèse des données collectées sur la petite enfance	64
4. 5. Synthèse des données sur les populations BORORO	68
4. 6. Synthèse des données sur la population des déplacés internes en provenance des régions du Nord-oues et du Sud-ouest	68
4. 7. Économie locale	69
4.6.1. Situation de référence	69
4.6.2. Possibilités de création d'emplois et de richesses dans la commune	71
4. 8. Synthèse des données sur les changements climatiques	72
4. 9. Tableau consolidé des projets prioritaires des villages.	74

4.9. 1	Synthèse des projets prioritaires de l'espace urbain	74
4.9. 2	Tableau consolidé des projets prioritaires des villages et des quartiers de l'espace urbain.	77
4. 10.	Synthèse du profil genre dans la Commune de BABADJOU	123
4. 11.	Esquisse du Plan d'Utilisation et de Gestion des Terres de l'espace communal	125
4. 12.	Cadre logique par secteur	128
4. 13.	Coût estimatif du PCD	216
V.	PLANIFICATION	217
5.1.	Vision et objectifs de la Commune de BABADJOU	218
5.2.	Éléments de cadrage	219
5.2.1	Cadrage budgétaire sur la base des Comptes Administratifs des cinq dernières années.	219
5.2.2	Ranking général des villages/Ordre de financement des villages	220
5.2.3	Validation des données de base par secteur.	225
5.2.4	Détermination du niveau d'accès aux services sociaux de base (Eau, Education, Santé).	228
5.2.5	Ressources mobilisables et échéances.	229
5.3.	PLANIFICATION QUINQUENNALE	229
5.3.1.	Programmes du PCD de BABADJOU conformément à la nouvelle nomenclature des programmes communaux.	229
5.3.2.	Plan quinquennal de la Commune de BABADJOU	229
5.3.3.	Analyse de la typologie des projets du plan quinquennal en fonction des principaux Programmes et par rapport aux ressources mobilisables	234
5.3.4.	Elaboration du Programme 1 : Amélioration de l'offre des services sociaux de base,	236
5.3.4.1	Amélioration de l'offre des services de santé	236
5.3.4.2	Renforcement des capacités de fourniture d'eau potable aux populations en toute saison dans la Commune de BABADJOU	237
5.3.4.3	Renforcement des capacités de fourniture des services de qualité d'éducation de base et des enseignements secondaires dans la Commune de BABADJOU	239
5.3.5.	Elaboration du Programme 2 : PROMOTION DU DEVELOPPEMENT ECONOMIQUE ET PROTECTION DE L'ENVIRONNEMENT	241
5.3.5.1	Facilitation de l'accès à l'énergie électrique dans les ménages de la Commune de BABADJOU	241
5.3.5.2	Dotation de la Commune de BABADJOU des infrastructures durables de développement économiques.	242
5.3.5.3	Dotation de la Commune de BABADJOU d'un réseau routier et de transport de qualité en vue de la bonne circulation des biens et personnes.	243
5.3.5.1	Contribution à la création d'un environnement écologique dans la Commune de BABADJOU	245
5.3.6.	ELABORATION DU PROGRAMME 3 : PROMOTION DE LA CITOYENNETE, DE LA CULTURE, DES SPORTS ET APPUI A LA JEUNESSE	246
5.3.6.1	Appui aux initiatives de développement en faveur des jeunes de la Commune de BABADJOU	246
5.3.6.2	Développement et rentabilisation du potentiel artistique et culturel dans la commune de BABADJOU.	247
5.3.6.3	Promotion du sport, de l'éducation physique et des loisirs sains dans la commune de BABADJOU	247
5.3.7.	ELABORATION DU PROGRAMME 4 : GOUVERNANCE ET ADMINISTRATION LOCALE	248
5.3.4.1	Facilitation de l'atteinte des objectifs de la décentralisation dans la Commune de BABADJOU	248
5.3.4.2	Maintien de la paix et promotion d'un développement harmonieux dans la Commune de BABADJOU.	249
5.4.	Analyse évaluative des programmes par rapport à l'atteinte des ODD (Résultats de l'outil GADD)	251
5.5.	PLANIFICATION OPERATIONNELLE	253
5.5.1	PLAN TRIENNAL DES PROJETS PRIORITAIRES (Cadre de Dépenses à Moyen Terme) (CDMT)	253
5.5.2	Plan d'investissement annuel (PIA)	257
5.5.3	Plan opérationnel en faveur des populations vulnérables	260
5.5.4	Cadre sommaire de gestion environnementale des projets du PIA et du Plan Triennal	260
5.5.4.1	Principaux impacts environnementaux potentiels (principaux impacts positifs, impacts négatifs)	260
5.5.4.2	Principaux impacts sociaux potentiels	263
5.5.5	Plan sommaire de gestion environnementale	265
5.5.5.1	Pour les principaux impacts environnementaux potentiels	265
5.5.5.2	Pour les principaux impacts sociaux potentiels	268
5.5.6	Coût estimatif du PIA	271
5.5.7	Plan de Passation des marchés des projets du PIA	272
	PROGRAMME 3 : PROMOTION DE LA CITOYENNETE DE LA CULTURE, DES SPORTS ET APPUI A LA JEUNESSE	272
VI.	MECANISME DE SUIVI-EVALUATION	277
6. 1.	Composition et attributions du comité de suivi-évaluation du PCD	278
6.1.1.	Composition du comité de suivi-évaluation	278
6.1.2.	Attributions des membres du comité de suivi-évaluation	278
6.1.3.	Noms et attributs des membres du comité de suivi-évaluation.	279
6. 2.	Indicateurs de suivi et d'évaluation	279
6.2.1.	Séquences de mise en œuvre du PCD	279
6.2.2.	Indicateurs de suivi-évaluation par rapport au PIA 2022	280
6. 3.	Dispositif, outils et fréquence du reporting	282
6. 4.	Mécanisme de préparation du PIA et de révision du PCD	283
6.4.1.	Préparation du PIA	283
6.4.2.	Révision du PCD	283
6.4.3.	Exigences liées à la révision du PCD.	284
VII.	PLAN DE COMMUNICATION	285
7.	<i>Stratégie et esquisse du plan de communication sur la mise en œuvre du PCD</i>	286
	CONCLUSION	288
	BIBLIOGRAPHIE	289
	ANNEXES	290

RESUME DU PCD

Des Objectifs du Millénaire pour le Développement (OMD) aux Objectifs de Développement Durable (ODD), du Document de Stratégie pour la Croissance et l'Emploi (DSCE) à la Stratégie Nationale de développement 2020-2030 (SND30), le Cameroun s'est toujours doté de document de référence pour définir la vision à court ou à moyen terme de son développement. Avec l'adoption de la SND30, le Cameroun dispose désormais d'un nouveau cadre de référence pour son action de développement au cours de la décennie 2020-2030. Cette Stratégie Nationale de Développement-Cameroun 2030 s'appuie sur les leçons de la mise en oeuvre du Document de Stratégie pour la Croissance et l'Emploi (DSCE) dont elle prend le relais jusqu'en 2030, dans la perspective de l'accomplissement des objectifs de la Vision 2035 qui ambitionne de faire du Cameroun « **un pays émergent, démocratique et uni dans sa diversité** ».

La SND30 élaborée à l'issue d'un processus participatif des différents acteurs de développement et des populations à la base a des piliers et considérations clés qui constituent les points d'ancrage des objectifs de développement à l'horizon 2030 : Il s'agit de : (i) la transformation structurelle de l'économie nationale ; (ii) le développement du Capital Humain et du bien-être ; (iii) la promotion de l'emploi et de l'insertion économique ; (iv) la gouvernance, la décentralisation et la gestion stratégique de l'Etat. L'atteinte de ces objectifs passe par la décentralisation qui a pris un coup d'accélérateur au Cameroun depuis 2018 avec la création du Ministère de la Décentralisation et du Développement Local (MINDDEVEL) et la tenue des élections pour la désignation des Conseillers régionaux en 2020. Cette décentralisation qui confère aux collectivités territoriales décentralisées, et spécifiquement aux Communes, une autonomie qui permet l'émergence d'une démocratie sociale, fondée sur la participation de toutes les parties prenantes à un projet de société où l'indice de développement humain, c'est-à-dire le bien-être de tous, est l'un des plus flatteurs.

Le Programme National de Développement Participatif (PNDP) dans sa troisième phase, fidèle à sa tradition, est dans ce processus de transfert des compétences aux Collectivités Territoriales Décentralisées, le maillon essentiel dans la facilitation des opérations d'actualisation des documents de planification dans les communes. Ce Programme a accompagné la Commune de BABADJOU depuis sa première phase en 2008, puis en 2014 et enfin en 2020, à élaborer et puis à actualiser son Plan Communal de Développement (PCD). Dans la stratégie d'intervention de cet important Programme, la contribution et l'accompagnement des Communes par les Organismes d'Appui Local (OAL) est fondamental. Il s'agit globalement pour les OAL de mener un diagnostic participatif à trois niveaux dans l'espace communal pour en sortir avec les besoins des populations, mais aussi d'identifier avec précision les ressources qui peuvent servir à la création des richesses qui serviront à la résolution des problèmes des communautés.

De manière spécifique, l'OAL **DK International** qui a accompagné la Commune de BABADJOU dans l'actualisation de son Plan de développement suivant l'**approche de planification légère**, a eu à faciliter le diagnostic participatif à trois (03) niveaux dans l'espace communal : le Diagnostic de l'Institution Communale (DIC), le Diagnostic de l'espace urbain Communale (DEUC) et le Diagnostic Participatif Niveau Village (DPNV).

Tout ce processus avait un objectif majeur, doter la Commune de BABADJOU d'un PCD qui répond aux défis de l'heure, et qui s'arrime à la politique gouvernementale sur le plan social, économique, écologique, culturel, sportif et d'appui à la jeunesse, et enfin sur le plan de la gouvernance et de l'administration locale. Ce PCD sera pour la Commune de BABADJOU un document de référence qui, mieux exploité pourra rendre possible la fédération des interventions de tous les acteurs, capables d'appuyer la Commune en matière de développement durable.

Pour atteindre cet objectif majeur, il a fallu :

- Actualiser la base de données d'aide à la prise de décision de développement, logée dans le Progiciel d'aide au développement participatif (PRO-ADP), outil de technologie de pointe mis à la disposition des communes par le PNDP,
- Actualiser les différents problèmes/contraintes de la Commune tant au niveau de chaque village, de l'espace urbain, qu'au niveau de l'Institution Communale;
- Présenter une synthèse de l'état des lieux et faire une projection de la situation souhaitée en corrélation au budget-programme,
- Elaborer un plan quinquennal (2022-2026) des projets de développement de la Commune ;
 - Élaborer les programmes techniques sur cinq ans sur la base d'une budgétisation suivant les 04 programmes Communaux que sont: le **programme d'amélioration de l'offre des services sociaux de base**, le **programme de développement économique et protection de l'environnemental**, le **programme de promotion de la citoyenneté, de la culture, des sports et d'appui à la jeunesse**, le **Programme Gouvernance et administration locale**.
- Elaborer un plan triennal (cadre de dépenses à moyen terme (CDMT)) des projets prioritaires des 72 "communautés de développement" appelés abusivement "villages". (par village ou par quartier, identifier au moins 5 projets sociaux, au moins 4 projets économiques, 02 projets écologiques, 02 projets d'appui à la jeunesse, 01 projet culturel et 01 projet sportif.)
- Présenter un plan d'investissement annuel (PIA) pour l'exécution des activités de la première année;
- Passer en revue les atouts et potentialités (ressources géo référencées) de la Commune capitalisables pour la résolution des problèmes et pour la mise en œuvre des actions de développement ;
- Relever les conditions fondamentales de la réussite de la mise en œuvre du PCD ;
- Renouveler le mécanisme de suivi-évaluation participatif de la mise en œuvre du PCD ;

L'approche de planification légère utilisée dans l'ensemble du processus, malgré les perturbations liées à la pandémie du COVID-19, a été essentiellement participative, avec des séances de travaux préparatoires regroupant les différentes parties prenantes (exécutif communal, les responsables sectoriels des ministères, le PNDP, l'OAL DK International etc.) L'atelier de lancement du processus de planification, la collecte des données de base et le diagnostic participatif (au niveau de l'institution communale, au niveau de l'espace urbain communal et au niveau des 72 villages et quartiers de l'espace urbain); Ce diagnostic participatif mené dans 30 secteurs de développement a conduit à la consolidation des données recueillies et à la construction de 30 cadres logiques y compris ceux de l'Institution communale et de l'économie locale. L'organisation d'un atelier de restitution et validation des données consolidées du diagnostic participatif tenue le 19 mars 2021 a ouvert la voie à l'organisation de l'atelier de planification, de mobilisation des ressources et de programmation qui s'est tenue les 08 et 09 avril 2021, Enfin la rédaction du document de PCD et son approbation lors de la session du Conseil Municipal élargi aux Sectoriels (COMES) tenue le 16 avril 2021 a marqué la fin du processus de l'actualisation du PCD de la commune de BABADJOU.

Le contenu du document ainsi élaboré a pour point d'ancrage la planification quinquennale (2022-2026), le Plan triennal (Cadre des Dépenses à Moyen Terme : CDMT) pour la période 2022 à 2024 et pour finir, le PIA pour les activités à mener en première année (2022). Les grandes tendances laissent apparaître un poids assez important pour les projets constitutifs du programme de **Promotion du développement économique et protection de l'environnement** (énergie, agriculture, infrastructures routières et surtout les infrastructures et équipements marchands. etc.) avec 47,12% des ressources par rapport aux coûts estimés des projets prioritaires des villages et de l'espace urbain inscrits dans le plan quinquennal. Dans les limites du cadrage budgétaire, les 47,12% correspondent à un montant de **393 353 012 FCFA**. Les projets du programme d'Amélioration de l'offre des services sociaux de base (eau, santé et éducation) représentent 28,80% correspondant à **240 400 753 F CFA**, les actions du programme de Promotion de la citoyenneté, de la culture, des sports et de l'appui à la jeunesse (Culture, Tourisme, jeunesse et éducation civique, sport et éducation physique) représentent 20,13%, correspondent à **168 000 000 F CFA** et enfin les actions du Programme Gouvernance et administration locale représentent 3,95% correspondant à **33 000 000 F CFA**.

Pour la mise en œuvre des actions planifiées dans le PCD, il va falloir mobiliser au moins une somme d'un montant estimatif de **16 732 738 000 (Seize milliards sept cent trente-deux millions sept cent trente-huit mille) F CFA**. Avec la logique du budget-programme, pour la période de 2022 à 2026, la Commune de BABADJOU est à mesure d'émettre les autorisations d'engagement sur fonds sûres pour un montant total de **834 753 766 FCFA** avec une moyenne annuelle mobilisable pour les investissements estimée à **166 950 753 F CFA** y compris 100 000 000 F CFA alloué annuellement dans le cadre de la Dotation Générale à la Décentralisation (DGD).

Le montant de **834 753 766 FCFA** en 05 ans pour un PCD dont le coût estimatif est de **16 732 738 000 F CFA**. Sous-entend qu'il faudrait environ 20 plans quinquennaux (c'est-à-dire environ $5 \times 20 = 100$ ans) pour sa mise en œuvre, toute chose étant égale.

En conclusion, le PCD étant actualisé, le défi majeur est de mobiliser les ressources pour sa mise en œuvre. A l'analyse des données du diagnostic participatif, les besoins exprimés par les populations laissent entrevoir que la Commune devra axer en priorité les investissements dans les actions visant à accroître le niveau des recettes propres de la Commune. Un plan d'information et de communication a été conçu pour que cette mise en œuvre soit le plus participatif possible. De même, un comité de suivi-évaluation du PCD a été mis sur pied. Ce comité composé de **XXXX (0XX) personnes** est l'interface entre les populations et les autorités municipales. Il devra rendre compte périodiquement (au moins une fois par trimestre) et chaque fois que cela leur sera demandé, de la situation et de l'évolution de la mise en œuvre du PCD.

FICHE SIGNALÉTIQUE

Tableau 1: Fiche signalétique

Date de création:	25 Novembre 1993 par décret n° 93 / 321 (Sources : Ancien PCD et décret n° 93 / 321 du 25/11/1993 téléchargeable sur le site http://www.cvuc-uccc.com/minat/textes/85.pdf)
Localisation	Coordonnées GPS de l'Hôtel de ville : X = 10,206187 Y= 5,678692 Z=1527 mètres
Superficie :	170 Km ² (source : Document de la Commune : Compte administratif)
Population :	36929 habitants (chiffres de 2005), 44198 habitants ¹ en 2012 et estimée 52540 en 2020 avec un taux de croissance moyen de 2,5%, soit 25377hommes et 27163femmes pour un rapport de masculinité de 93,43%. Les jeunes de 15 à 34 ans sont au nombre de 18233 et représentent 34,7% de la population.
Ethnies :	La principale ethnie vivant dans la commune de BABADJOUest l'ethnie BAMILEKE appartenant au groupe linguistique BAFUNG (regroupant BABADJOU et BAMESSINGUE). Une minorité des Bororos vivant dans les monts MANGWA se sont sédentarisés et font partie intégrante des populations de BABADJOU.Les originaires de la région du Nord-ouest faisant partie des déplacés internes fuyant les miliciens séparatistes, sont accueillis et cohabitent pacifiquement avec les populations de cette Commune depuis 2017.
Nombre de villages :	72 villages/quartiers dont 10 dans BABADJOU -VILLE (espace urbain) et 62 dans la zone rurale, Mais en réalité, la Commune de BABADJOU compte officiellement 24 villages de 3 ^{ème} degré ; les 72 villages/quartiers sont plutôt des blocs qui constituent des unités de planification dans le cadre de ce travail d'actualisation du PCD de BABADJOU.
Secteur	Activités économiques
Secteur primaire	Les activités principales sont agropastorales, pratiquées par 34151 actifs agricoles représentant 65% de la population totale. Les principales cultures sont ; le maïs, le haricot, la pomme de terre et les cultures maraîchères. l'élevage est domestique et concerne principalement les porcins et la volaille, mais dans les sommets du mont MANGWA se pratique l'élevage du gros bétail par la communauté Bororo.
Secteur secondaire	L'activité minière est réduite à l'exploitation artisanale des carrières de pierres de NTOUNGHA, MEKA et NGUEDA (à BALEPO) ; des carrières de sable de TCHOUOU, ZAAJI etc. nécessaires pour la construction des maisons. L'artisanat se résume à la fabrication des meubles en bois, La confection de vêtements (couture) ainsi que la broderie sont aussi pratiquées en atelier que dans les domiciles privés.
Secteur tertiaire	Ce secteur comptabilise : lesétablissements de micro finance (au nombre de 03): MC2, EXPRESS UNION, EXPRESS EXCHANGE La Station-service : La distribution du carburant et lubrifiants est assurée par 01seule station-service, Le Transport interurbain : assuré par une agence de voyage, AMOUR MEZAM qui a un point d'embarquement à KOMBOU, l'agence de voyage DESTINY et l'agence de voyage en herbe "TOUMAKA" qui dessert la ville de DOUALA Le commerce : pratiqué au quotidien au Carrefour TOUMAKA, KOMBOU et hebdomadairement à BAMEDOUSSO et BALEPO.
Infrastructures sociales	✓ Infrastructures sanitaires : -1 CMA (Centre Médical d'Arrondissement), -06 CSI (Centre de Santé Intégré): Ntong, Bamendjingha, Balepo, Bamedou Kombou,Bametogoung 04 CS Communautaires privés (Centre de santé Communautaire de Babadjou-Kombou, Centre

¹ Source :PCD à actualiser, élaboré et validé en 2013.

	<p>de santé LA GRACE DIVINE de Bamedouso, PRESTIGE HEALTH CENTER (appelé localement MAFAKDA'A) et CABINET DE SOINS LA TRADITION de BAMELO)</p> <p>✓ Infrastructures scolaires</p> <p>-18 Ecoles Maternelles qui sont toutes publiques (pas d'initiative privée avérée)</p> <p>-44 Ecoles primaires dont 31 publiques et 13 privées(parmi les 13 écoles privées, 10 sont de confession religieuse catholique et 03 du CEPCA (Conseil des Eglises Protestantes du Cameroun)</p> <p>-06 établissements d'enseignements secondaires dont 5 publics et 01 Privé qui a cessé de fonctionner avec l'avènement de la pandémie du CPVID-19</p> <p>-Enseignement Professionnelle : la SAR/SM de BABADJOU est la seule structure dans ce domaine. .</p> <p>- Infrastructures socioculturelles et sportives : représentées par le stade municipal de BABADJOU à DOJI qui nécessite encore des aménagements.</p> <p>- Infrastructures hydraulique : La distribution d'eau dans la Commune de BABADJOU est assurée par 05 adductions d'eau par système gravitaire. Il s'agit des adductions d'eau de FEMDJI, POUOT, MELANG, MEGWEI-NFINDO et de TOUSSONGLE. La Commune de BABADJOU ayant de grandes possibilités d'adduction d'eau vue son relief s'élevant par paliers jusque dans les monts MANGWA qui constituent la Château d'eau de BABADJOU</p> <p>-Infrastructures électriques : ENEO assure la fourniture de l'énergie électrique dans l'espace géographique de la Commune de BABADJOU L'utilisation d'autres sources d'énergie (notamment le solaire) reste encore embryonnaire.</p> <p>- Voies de communication : La Commune de BABADJOU a un réseau routier assez dense, avec 34,80 Km de voies bitumées dont 22,80 km à l'intérieur de la Commune et 12 km faisant partie de la Nationale N°6. La traversée de la Commune de BABADJOU par la Nationale N° 6 reliant Bafoussam à Bamenda est un atout pour cette Commune, malgré son état très dégradé actuellement (2020-2021)</p>
Conseiller Municipal :	25 membres dont 06 femmes, soit 24% des membres du conseil Municipal et 19 hommes soit 76% des membres du Conseil.
Personnel communal:	33 permanents (dans cet effectif, on compte 05 femmes, soit un pourcentage de 15,15%) La Commune de BABADJOU ne recrute pas la catégorie de personnel appelé "temporaire", mais elle fait appel aux tâcherons quand la nécessité se fait sentir.
Patrimoine communal :	<p>sommier des immeubles communaux : 01 hôtel de ville qui nécessite encore des aménagements pour la fourniture d'eau à l'intérieur de l'Hôtel, la Tribune à la place des fêtes à BAMEDOUSSO, un ensemble de 19 boutiques et un hangar à KOMBOU,</p> <p>véhicules communaux exercice 2020 : Camion Benne TOYOTA 6000 servant au ramassage des ordures, 01 Niveleuse de marque Galion 1180 acquise en 1981 en panne depuis plus de deux ans et abandonné sur la route de TOPELOU, 01 Renault 12 acquis en 1981 (épave) tous ces véhicules ont été acquis par l'ancienne Commune de MBOUDA et cédés à Commune de BABADJOU dès sa création en 1993.</p>
Réseau de relation :	partenariat avec le PNDP (pour l'actualisation de son plan de développement communal, la réalisation de certaines études techniques et environnementales), le FEICOM pour la construction de l'Hôtel de ville de BABADJOU etc.
Principales forces :	<ul style="list-style-type: none"> ➤ Dynamisme des populations réparties dans BABADJOU-rural et BABADJOU -Ville ➤ Conseil municipal constitué d'un seul parti politique ➤ D'importants bassins de production agricole caractérisés par la fertilité de leurs sols répartis dans les 07 postes agricoles que compte l'arrondissement de BABADJOU et un Centre d'éducation et d'action communautaire (CEAC) créé mais non fonctionnel ➤ Un réseau routier assez dense avec 34,80 Km de voies bitumées

	➤
Principales faiblesses :	<ul style="list-style-type: none"> ➤ Recrutement du personnel sans le critère de limitation d'âge, avec comme corollaire un personnel relativement vieillissant, (moyenne d'âge : +46 ans) ➤ Insuffisance de personnel qualifié (sur un effectif de 33, 18 personnes ont été recrutées avec le CEP, 05 avec le BEPC, 01 avec le probatoire, 03 avec le BAC, 05 formées au CEFAM (aujourd'hui NASLA) de BUEA et 01 personne recrutée avec la licence) pour une commune de plus de 52540habitants. ➤ Mise en application partielle de l'organigramme fonctionnel définissant les services de l'institution communale. (à actualiser) ➤ Absence d'un système de stockage et la conservation des documents, doublée au non prise en compte formelle du volet archivage dans l'organigramme fonctionnelle de la Commune. ➤ Faiblesse du réseau de partenariat de la commune dans le domaine de la coopération et avec les organismes bailleurs de fonds. ➤ Faiblesse du niveau de Communication entre l'Institution Communale et les populations pour un développement participatif authentique. Les instruments de la "REDEVABILITE" que sont : le budget participatif, le dialogue citoyen, la consultation publique (informer les populations, recueillir les propositions et contre-propositions avant de prendre certaines décisions. etc.) ne sont toujours pas utilisé par la Commune dans l'optique de rendre compte aux contribuables. ➤ Absence d'un système formel de dénonciation des mauvaises pratiques surtout dans le domaine névralgique de recouvrement des recettes municipales.
Opportunités :	<ul style="list-style-type: none"> ➤ La traversée de la ville de BABADJOU par la Nationale N°6 (axe bitumé) reliant Bafoussam et Bamenda ; ➤ La Commune de BABADJOU est limitrophe avec la Région du Nord-Ouest qui communique directement avec le géant économique qu'est le Nigéria. En conséquence, les opportunités d'affaires ne sont pas négligeables. ➤ Le relief de BABADJOU s'élève par paliers du sud-est à sa limite avec la Commune de MBOUDA jusqu'à sa limite avec la commune de SANTA dans la région du nord-ouest et la Commune de WABANE dans la Région du Sud-ouest ; offrant ainsi de grandes possibilités d'adduction d'eau gravitaire dans les villages de cette Commune. ➤ Existence de potentielles sources de recettes non recouvrées (Chargement des vivres frais, exploitation des carrières de sable et de pierres, taxes sur le gros bétail etc.)
Obstacles :	<ul style="list-style-type: none"> ➤ Insuffisance en personnel et surtout en personnel qualifié pour une mise en œuvre de l'organigramme fonctionnel de la commune de BABADJOU, ➤ La perturbation du calendrier agricole du fait des effets du changement climatiques rend de plus en plus difficile et incertaine la prise de décision dans les pratiques culturelles. ➤ L'absence d'un plan d'occupation des sols rendant très difficile la planification urbaine dans la Commune de BABADJOU,

LISTE DES ABREVIATIONS

SIGLE

DEVELOPPEMENT

A1 :	Premier Adjoint au Maire
A2	Deuxième Adjoint au Maire
ACEFA	Amélioration de la Compétitivité des Exploitations Familiales
APEE	Association des Parents d'Elèves et Enseignants
BAD	Banque Africaine de Développement
BIP	Budget d'Investissement Public
CA :	Compte Administratif
CAC :	Centimes Additionnels Communaux
CADEL	Comité d'Appui au Développement de l'Emploi Local
CC	Changement Climatique
CCC	Cadre Communal chargé des Communautés
CCD	Cadre Communal de développement
CCD	Cadre Communal de développement
CCF :	Cadre Communal Financier
CDIS	Centre de Documentation et d'Information Scolaire
CDMT	Cadre des Dépenses à Moyen Terme
CDV :	Comité de Développement Villageois
CEFAM :	Centre de Formation de l'Administration Municipale (actuellement : NASLA)
CM :	Comptabilité Matière / Conseil Municipal
CMA	Centre Médical d'Arrondissement
CNPS	Caisse National de Prévoyance Sociale
COGES	Comite de Gestion
COMES	Conseil Municipal Elargie aux Sectoriels
COOPEC :	Coopérative d'Epargne et de Crédit
COFIL	Comité de Pilotage
COSA	Comité de Santé
COVID-19	Corona virus deasease-2019.
CPM	Commission de Passation des Marchés
CRTV :	Cameroon Radio and Television
CS	Comité de Suivi
CSG	Comité Spécifique de Suivi et de Gestion (de micro projet)
CSI :	Centre de Santé Intégré
CTD	Collectivité Territoriale Décentralisée
CVUC	Association des Communes et Villes Unies du Cameroun
DAADER	Délégation d'Arrondissement d'Agriculture et du Développement Rural
DAO	Dossier d'Appel d'Offre
DEUC	Diagnostic de l'Espace Urbain Communal
DGD	Dotation Générale à la Décentralisation
DIC	Diagnostic de l'Institution Communale
DK International	Development Knowledge International
DPNV	Diagnostic Participatif Niveau Village
DPP	Démarche de Planification Participative
DSCE	Document de Stratégie pour la Croissance et l'Emploi
DSRP	Document de Stratégie de Réduction de la Pauvreté
EM	Ecole Maternelle
EMAPUR	Equipes Mobiles d'Animation Populaire, Urbaines et Rurales (au MINJEC)
ENEO	Energie Nouvelle
EP	Ecole Publique
FEICOM	Fonds Spécial d'Equipeement Intercommunal
GPS	Global Positioning System
ISS	Interview Semi Structurée
MINARC :	Ministère des Arts et de la Culture
MINADER :	Ministère de l'Agriculture et du Développement Rural
MINAS	Ministère des Affaires Sociales
MINAT :	Ministère de l'Administration Territoriale
MINDCAF	Ministère des Domaines, Cadastre et Affaires foncières
MINDDEVEL :	Ministère de la Décentralisation et du Développement Local
MINEDUB :	Ministère de l'Education de Base

MINEE :	Ministère de l'Eau et de l'Energie
MINEFOP	Ministère de l'Emploi et de la Formation Professionnelle
MINEPAT	Ministère de l'Economie, de la Planification et de l'Aménagement du Territoire
MINEPDED :	Ministère de l'Environnement et de la Protection de la Nature et Développement Durable
MINEPIA :	Ministère de l'Elevage, des Pêches et des Industries Animales
MINESEC	Ministère des Enseignements Secondaires
MINFOF :	Ministère des Forêts et de la Faune
MINHDU	Ministère de l'Habitat et Développement Urbain
MINJEC :	Ministère de la Jeunesse et de l'Education Civique
MINMAP	Ministère des Marchés Publics
MINMIDT	Ministère des Mines, Industries et Développement Technologique
MINPMEESA	Ministère des Petites et Moyennes Entreprise, Economie Sociale et Artisanat
MINPOSTEL	Ministère de Poste et Télécommunication
MINPROFF	Ministère de la Promotion de la Femme et Famille
MINRESI	Ministère de la Recherche Scientifique et Innovation
MINSANTE	Ministère de la Santé Publique
MINSEP :	Ministère des Sports et de l'Education Physique
MINTOUL	Ministère du Tourisme et des Loisirs
MINTP	Ministère des Travaux Publics
MO	Maître d'Ouvrage
MOD	Maître d'Ouvrage Délégué
NASLA	National School of Local Administration
OAL :	Organisme d'Appui Local
ONG	Organisation Non Gouvernementale
PAJER-U	Le Programme d'Appui à la Jeunesse Rurale et Urbaine
PCD :	Plan Communal de Développement
PEV	Programme Elargi de Vaccination
PIA	Plan d'Investissement Annuel
PIAASI	Programme Intégré d'Appui aux Acteurs du Secteur Informel
PME/PMI :	Petite et Moyenne Entreprise / Petite et Moyenne Industrie
PNDP :	Programme National de Développement Participatif
POS	Plan d'Occupation des Sols
PRAIDES	Programme d'Appui à l'Insertion des Diplômés de l'Enseignement Supérieur
PUGT	Plan d'Utilisation et de Gestion des Terres
PUS	Plan d'Urbanisme Sommaire
PV	Procès-Verbal
RAS :	Rien à Signaler
RDPC	Rassemblement Démocratique du Peuple Camerounais
RM :	Recette Municipale
SAR/SM	Section Artisanale Rurale/Section Ménagère
SDE	Services Déconcentrés de l'Etat
SDL	SERVICE de Développement Local
SG	Secrétaire Général
SIDA :	Syndrome d'Immunodéficience Acquis
SND30	Stratégie Nationale de Développement 2020-2030 (du Cameroun)
TDR :	Termes De Références
UNESCO :	Organisation des Nations Unies pour l'Education la Science et la Culture
UP	Unité de Paysage

LISTE DES TABLEAUX

Tableau 1: Fiche signalétique	9
Tableau 2 : Chronogramme des activités.....	21

Tableau 3: Nombre de villages, population par village de BABADJOU	34
Tableau 4: Principales cultures pratiquées	39
Tableau 5 : synthèse du DIC (série).....	43
Tableau 6: Synthèse de la situation de référence des infrastructures dans la commune de BABADJOU	45
Tableau 7 : situation de référence pour le secteur de l'agriculture.....	45
Tableau 8 : Situation de référence pour le secteur de l'élevage	46
Tableau 9: Infrastructures sanitaires	47
Tableau 10 : Répartition du personnel sanitaire dans la commune	47
Tableau 11: Situation des bâtiments et équipements sanitaires dans la commune de BABADJOU	47
Tableau 12 : Situation de l'aménagement des formations sanitaires dans la commune de BABADJOU	47
Tableau 13: Etat de fonctionnement des points d'eau selon leur nature	48
Tableau 14: Etat de fonctionnement des points d'eau selon le milieu de résidence	49
Tableau 15: Répartition des écoles dans la commune de BABADJOU	49
Tableau 16: Effectif des élèves dans les écoles de la commune de BABADJOU	50
Tableau 17: Encadrement et équipement des établissements de la commune	50
Tableau 18: Etat général des bâtiments scolaires	50
Tableau 19: Type de matériaux des bâtiments scolaires	50
Tableau 21: Principales potentialités et ressources de la commune	61
Tableau 22: population totale de la Commune et les populations de la petite enfance par village.....	64
Tableau 23: Problèmes et besoins de la petite enfance	67
Tableau 24: économie locale : situation de référence	69
Tableau 25 : économie locale: Possibilité de création d'emplois	71
Tableau 26 : aspects liés aux changements climatiques	72
Tableau 27 : Esquisse de PUGT	125
Tableau 28: Cadres logiques par secteur (série)	128
Tableau 29: Coût estimatif du PCD	216
Tableau 30: Cadrage budgétaire.....	219
Tableau 31: Ranking des villages/Ordre de financement des villages	220
Tableau 32: Validation des données de base par secteur	225
Tableau 33: Détermination du niveau d'accès aux services sociaux de base.	228
Tableau 34 : Total des ressources mobilisables et échéances	229
Tableau 35: Plan quinquennal de la Commune de BABADJOU	229
Tableau 36: <i>Programme 1 : Action 1 : Amélioration de l'offre des services de santé</i>	236
Tableau 37: <i>Programme 1 : Action 2 : Renforcement des capacités de fourniture d'eau potable aux populations en toute saison</i>	237
Tableau 38: <i>Programme 1 : Action 3 : Renforcement des capacités de fourniture des services de qualité d'éducation de base et des enseignements secondaires</i>	239
Tableau 39: <i>Programme 2, Action 1 : Facilitation de l'accès à l'énergie électrique dans les ménages</i>	241
Tableau 40: <i>Programme 2, Action 2 : Dotation de la Commune de BABADJOU des infrastructures durables de développement économiques</i>	242
Tableau 41: <i>Programme 2, Action 3 : Dotation de la Commune de BABADJOU d'un réseau routier de qualité</i>	243
Tableau 42: <i>Programme 2, Action 4 : Contribution à la création d'un environnement écologique dans la Commune de BABADJOU</i>	245
Tableau 43: <i>Programme 3, Action 1 : Construction d'infrastructures de formation et d'accompagnement des jeunes de la Commune de BABADJOU</i>	246
Tableau 44: <i>Programme 3, Action 2: Développement et rentabilisation du potentiel artistique et culturel dans la commune deBABADJOU</i>	247
Tableau 45: <i>Programme 3, Action 3: Promotion du sport, de l'éducation physique et des loisirs saints</i>	247
Tableau 46: <i>Facilitation de l'atteinte des objectifs de la décentralisation dans la Commune deBABADJOU</i>	248
Tableau 47: <i>Maintien de la paix et promotion d'un développement harmonieux</i>	249
Tableau 48: <i>Analyse évaluative des programmes par rapport à l'atteinte des ODD (Résultats de l'outil GADD)</i>	251
Tableau 49 : <i>Plan triennal des projets prioritaires</i>	253
Tableau 50 : <i>Plan d'investissement annuel (PIA)</i>	257
Tableau 51 (série) : <i>cadre sommaire de gestion environnementale du PIA et du Plan Triennal</i>	260
Tableau 52 : <i>Coût estimatif du PIA</i>	271
Tableau 53 : <i>Plan de passation des marchés des projets du PIA</i>	272
Tableau 54: <i>Indicateurs de suivi-évaluation par rapport au PIA 2022</i>	280
Tableau 55: <i>Plan d'information et de communication sur la mise en œuvre du PCD</i>	286

LISTE DES PHOTOS

Photo 1: Vue partielle du paysage pittoresque des monts BAMBOUTOS	31
Photo 2: Exploitation artisanale de la carrière de latérite à NGUEDA à BALEPO	31

LISTE DES CARTES

Carte 1: Carte de localisation de la Commune de BABADJOU.....	29
Carte 2 : Carte des ressources naturelles de la Commune de BABADJOU	32
Carte 3: carte des populations de la commune de BABADJOU.....	37
Carte 4: carte des infrastructures sanitaires de la Commune de BABADJOU ®®	48
Carte 5: carte des infrastructures hydrauliques de la commune de BABADJOU	49
Carte7: carte des infrastructures scolaires de la commune de BABADJOU	51
Carte 9: carte des infrastructures électriques de la commune de BABADJOU	52
Carte10 : Potentialités et ressources naturelles de la commune de BABADJOU	63
Carte11: Esquisse Carte d'utilisation des terres.....	127

LISTE DES FIGURES

Figure 1: Comparaison des rendements des principales cultures au niveau de la Commune de BABADJOU et les rendements standards.....	40
Figure 2: Poids des programmes en fonction de leur coût.	235
Figure 3: Coût des programmes.....	235
Figure 4: Niveau de réponse aux ODD.....	252

LISTE DES ENCADRES

Encadré 1 : Synthèse sur la population des déplacés internes en provenance des régions du Nord-ouest et du Sud-ouest.....	69
Encadré 2: Synthèse profil genre dans la Commune de BABADJOU	124

LISTE DES ANNEXES

Annexe 1:Arrêté municipal constatant la composition du Comité de pilotage	291
Annexe 2 : Arrêté municipal constatant la composition du Comité de suivi	292
Annexe 3: Note de service portant désignation d'un cadre communal chargé des communités (CCC) pour le suivi de la mise en œuvre des solutions endogènes.....	293
Annexe 4: Délibération municipale adoptant le PCD.....	294
Annexe 5: Arrêté préfectoral approuvant et rendant exécutoire le PCD de BABADJOU	295

I. INTRODUCTION

1.1. Contexte et justification

La dynamique socio – politique du Cameroun marquée par le processus de la décentralisation a comme toile de fond la réduction de « l'extrême pauvreté et la faim », la « gouvernance locale ». Ces deux notions constituent deux politiques nationales qui trouvent leurs fondements dans les Objectifs de Développement Durable (ODD). Le Document de Stratégie pour la Croissance et l'Emploi (DSCE) va plus loin que la lutte contre la pauvreté et voit en filigrane la création d'emplois décents et la croissance sur une perspective de vision à l'horizon 2035, une évaluation à mi-parcours en 2020 du niveau de mise en œuvre de ce DSCE a conduit à l'adoption d'une nouvelle **Stratégie Nationale de Développement 2020- 2030 (SND30)**.

La SND30 élaborée à l'issue d'un processus participatif des différents acteurs de développement et des populations à la base a des piliers et considérations clés qui constituent les points d'ancrage des objectifs de développement à l'horizon 2030 : il s'agit de : (i) la transformation structurelle de l'économie nationale ; (ii) le développement du Capital Humain et du bien-être ; (iii) la promotion de l'emploi et de l'insertion économique ; (iv) la gouvernance, la décentralisation et la gestion stratégique de l'Etat. La SND30 confirme l'option d'implication des populations à la base, dans une démarche participative pour un développement durable.

Avec le cadre juridique de la Constitution du Cameroun de 1996, des lois n° 2004/017, 2004/018 et 2004/019 du 22 Juillet 2004, respectivement portant orientation de la décentralisation, fixant les règles applicables aux communes et règles applicables aux régions, avec la création le 18 avril 2018 du Ministère de la Décentralisation et du Développement Local, la tenue en 2020 des élections pour la désignation des Conseillers régionaux, l'Etat du Cameroun a définitivement confié aux communes la mission de promotion du développement local et d'amélioration du cadre et des conditions de vie de leurs habitants. Les communes jouent alors désormais un rôle prépondérant dans le processus du développement socioéconomique des populations de leurs collectivités. Cette nouvelle orientation trouve sa raison d'être dans le fait que ces collectivités territoriales décentralisées apparaissent comme étant les structures de développement les plus proches des populations à la base.

Pour atteindre ces objectifs, Le gouvernement du Cameroun avec l'aide de la communauté des bailleurs de fonds multilatéraux et bilatéraux (Banque Mondiale, Coopération française, etc.) a mis en place un important programme participatif de développement décentralisé dénommé Programme National de Développement Participatif (PNDP) dont l'objectif général est d'aider le Gouvernement à définir et mettre en œuvre un mécanisme de transfert des ressources aux communes afin d'améliorer la fourniture des services sociaux de base et appuyer le processus de décentralisation dont la mise en œuvre a commencé depuis janvier 2010.

Mis en place en 2004, la correction des différentes distorsions relevées lors des évaluations a permis le déclenchement de la troisième phase du programme depuis le 4 avril 2016 avec des enjeux et défis bien précis :

- *l'opérationnalisation effective du système d'allocation budgétaire qui sera accordée aux communes sous forme de droit de tirage et Renforcement de la gestion des finances publiques locales.*
- *l'arrimage des plans de développement aux exigences du Document de Stratégie pour la Croissance et l'Emploi et ensuite aux exigences de la Stratégie Nationale de Développement 2020- 2030*
- *La planification des activités de développement au niveau communal en respectant l'approche du budget-programme instauré avec L'adoption d'un nouveau Régime Financier de l'Etat (RFE) régi par la loi 2007/006 du 26/12/2007, entré en application intégrale à partir de janvier 2013.*

Tous ces enjeux et défis doivent avoir comme cadre de référence au niveau local, le "Plan Communal de Développement" (PCD) qui est véritablement un outil fédérateur des interventions de tous les acteurs, capables d'appuyer la commune en matière de promotion de l'économie et de création d'emplois au niveau local.

Le "Plan Communal de Développement (PCD)" de BABADJOU élaboré et validé en 2014 n'a pas échappé aux insuffisances des deux premières phases du PNDP. Dans ce précédent document, les aspects liés au développement urbain, aux changements climatiques, à la petite enfance, aux personnes vulnérables (y compris les réfugiés/déplacés internes) étaient survolés. La programmation (Plan d'investissement Annuel) était faite sans véritablement identifier les ressources pour la mise en œuvre des projets de développement, Etc. C'est dans ce contexte que se situe l'actualisation du PCD de BABADJOU,

En raison de son expérience en matière d'accompagnement des Communes dans le processus de développement local, **DK International** (Development Knowledge International), Association de Recherche Appliquée pour le Développement a été sélectionnée par la Commune de BABADJOU pour l'accompagner dans ses actions de développement. Le choix a été entériné par la signature d'un contrat et du cahier des charges y relatif.

Dans le cadre d'une convention signée entre le PNDP et la Commune de BABADJOU, avec le concours de DK International appuyé par les responsables de la Cellule Régionale de Coordination du PNDP/OUEST, plusieurs niveaux de diagnostic participatif, malgré les perturbations liées à la pandémie du COVID-19, ont été réalisés. Notamment:

- Le Diagnostic de l'institution communale axé sur la gestion des ressources humaines, la gestion financière, la gestion du patrimoine, et la gestion des relations tant au niveau des services de l'institution qu'avec les différents acteurs pouvant intervenir dans le développement de BABADJOU.
- Le Diagnostic de l'espace urbain qui procède à une analyse participative des éléments constitutifs de l'espace urbain communal en prenant en compte tous les corps de métier et en intégrant les aspects transversaux, en l'occurrence les problèmes liés aux changements climatiques et à la petite enfance;
- Le diagnostic participatif niveau village, réalisés dans 72 communautés de développement (appelés dans le cadre de ce travail villages) qui composent la commune de BABADJOU,
- L'esquisse du plan d'utilisation et de gestion des terres de l'espace communal, où après avoir identifié les différentes unités de paysages y compris les potentielles ressources naturelles, des contraintes ont été relevées et des actions à entreprendre préconisées.

A chaque étape, les résultats ont été validés par le Comité de Pilotage (COFIL), depuis l'actualisation des données de base jusqu'à la consolidation des données du diagnostic participatif qui a eu lieu au cours d'un atelier d'un jour tenu en date du **19 mars 2021**. Les étapes décrites ci-haut ont ouvert la voie à la tenue de l'atelier de planification communale qui a réuni les différents acteurs de développement de la Commune : dignités traditionnelles, leaders d'opinion, opérateurs économiques, représentants des villages, Conseil Municipal, société civile, représentants des Ministères sectoriels que sont les délégués Départementaux des BAMBOUTOS et certains délégués régionaux pour les ministères qui ne sont pas représentés au niveau du département. Il s'est tenu du **08 au 09 avril 2021** dans la salle des fêtes de l'Hôtel de ville de BABADJOU.

La synthèse de toutes les données et réflexions issues des différentes phases de la mission est consignée dans le présent document qui tient lieu de PCD de BABADJOU, ce document d'orientation quinquennale du développement de la Commune, doublé d'un Plan triennal (cadre des dépenses à moyen terme (CDMT)) des projets prioritaires des 62 communautés de développement (villages) et 10 quartiers de l'espace urbain ; a été soumis à l'adoption du Conseil Municipal élargi aux sectoriels (COMES) le **16 avril 2021**..

1.2. Objectifs

1.2.1. Objectif global

Doter la Commune de BABADJOU d'une vision de développement élaborée à l'issue d'un processus participatif dont le résumé est contenu dans un document de référence permettant la fédération des interventions de tous les acteurs, capables d'appuyer la Commune en matière de développement durable.

1.2.2. Objectifs spécifiques.

- Actualiser la monographie de la Commune et constituer une base de données d'aide à la prise de décision de développement, logée dans le PRO-ADP (Progiciel d'aide au développement participatif), outil de technologie d'information et de communication mis à la disposition des communes par le PNDP,
- Mener un diagnostic participatif en vue de mettre en relief les différents problèmes/contraintes de la Commune tant au niveau de chaque village, de l'espace urbain, qu'au niveau de l'institution communale;
- Élaborer une planification quinquennale ;
- Présenter les ressources mobilisables par la Commune ;
- Élaborer les programmes techniques sur cinq ans sur la base d'une budgétisation suivant les 04 programmes que sont: le programme d'amélioration de l'offre des services sociaux de base, le programme de développement économique et protection de l'environnemental, le programme de promotion de la culture, des sports et d'appui à la jeunesse, le Programme Gouvernance et administration locale (programme support des trois autres programmes);
- Programmer les investissements en élaborant un cadre de dépenses à moyen terme (CDMT) et un plan d'investissement annuel (PIA) pour l'exécution des activités de la première année;
- Elaborer le cadre socio-environnemental sommaire des investissements du CDMT et du PIA
- Analyser et évaluer les programmes par rapport aux atteintes des Objectifs de Développement Durables (ODD)
- Mettre en place un dispositif de suivi-évaluation de la mise en œuvre du PCD et un mécanisme de promotion du PCD.

1.3. Structure du document

Afin de faciliter l'exploitation de ce document, il est articulé autour des parties suivantes.

RESUME DU PCD

PARTIE I : INTRODUCTION

PARTIE II : METHODOLOGIE

PARTIE III : PRESENTATION SOMMAIRE DE LA COMMUNE

PARTIE IV : RESULTATS DU DIAGNOSTIC PARTICIPATIF

PARTIE V: PLANIFICATION

PARTIE VI: MECANISME DE SUIVI-EVALUATION

PARTIE VII : PLAN DE COMMUNICATION SUR LA MISE EN ŒUVRE DU PCD

CONCLUSION

ANNEXES

II. METHODOLOGIE

2.1. Préparation de l'ensemble du processus

Malgré toutes les perturbations dues à la situation sanitaire liée à la pandémie du COVID-19 (suspension, puis reprise des activités), la méthodologie utilisée pour la réalisation du Diagnostic participatif dans la Commune de BABADJOU, a été essentiellement interactive entre DK International, les autorités administratives de l'arrondissement de BABADJOU et du département des BAMBOUTOS, la Commune de BABADJOU et la Cellule Régionale de Coordination du PNDP-OUEST. La préparation et la réalisation de ce diagnostic dans son ensemble a suivi le chronogramme suivant.

Tableau 2: Chronogramme des activités.

ETAPE/ACTIVITES	OBJECTIF	DATE	METHODOLOGIE/ OUTILS/SUPPORTS	RESULTATS OBTENUS	PARTIE PRENANTES
Atelier de lancement officiel	Informé et sensibiliser l'ensemble des parties prenantes impliquées dans le processus de planification de la commune de BABADJOU	12 décembre 2019	-Discours d'usage des autorités impliquées (Maire, Préfet) ;	-Présentation du plan d'action de DK international dans la commune de BABADJOU	PNDP, autorités administratives et traditionnelles, population
DIC	Evaluer la capacité de la Commune à remplir ses missions et à assurer la maîtrise d'ouvrage du développement communal	18 au 22 décembre 2019	-Recueil et documentation des informations liées à la situation administrative, financière, patrimoniale et celle des ressources humaines de l'institution communale -Interviews des acteurs communaux et observations directes sur l'institution -Restitution et validation des données collectées (vidéo projecteur)	DRAFT DU RAPPORT DU DIC	Exécutif communal, personnel communal, certains conseillers municipaux résidents,
DEUC	Faire l'état des lieux, identifier les atouts/potentialités et analyser les problèmes/contraintes de l'espace urbain communal en prenant en compte tous les corps de métier et s'accorder avec le maire, COPIL, sectoriels sur les axes d'amélioration proposés	26 décembre 2019 au 22 Janvier 2020	-marche de reconnaissance et Délimitation participative de l'espace urbain -Rencontre des sectoriels pour collecte d'informations -Enquête socioéconomique avec des fiches de collecte des données auprès des corps de métier -restitution et validation (vidéo projecteur)	DRAFT DU RAPPORT DU DEUC	DK international -Maire -COPIL -conseillers municipaux -Les chefs d'équipe
Suspension du 23 janvier 2020 au 16 janvier 2021 de délai contractuel à cause de la campagne électorale et la tenue des élections municipale et législative dans un premier temps et par la suite à cause de l'obligation d'observer les mesures barrières au COVID-19.					
DPNV	Mobiliser les populations locales en vue de leur participation massive dans toutes les phases de la mise en	17 janvier 2021 au 13 février 2021	-Déploiement des équipes pluridisciplinaires dans les villages, -réunions de	-Rapport DPNV - liste des projets prioritaires par secteurs et par village (5 projets sociaux, 4 projets	- Personnel de DK International, COPIL Populations des villages

ETAPE/ACTIVITES	OBJECTIF	DATE	METHODOLOGIE/ OUTILS/SUPPORTS	RESULTATS OBTENUS	PARTIE PRENANTES
	œuvre du processus de planification dans leurs localités.		centralisation des toutes les informations collectées dans les villages pendant le week-end	économiques, 2 projets écologiques, 02 projets d'appuis à la jeunesse, 01 projets sportif et 01 projet culturel)	concernés.
Consolidation des données des différents niveaux du diagnostic participatif	Mettre en commun toutes les données collectées au cours des diagnostics niveau villages, de l'espace urbain et de l'institution communale	14 février au 18 mars 2021	-mise au propre par les chefs d'équipes des données collectées (à l'aide des différentes fiches de consolidation) -Organisation d'un atelier de consolidation au niveau de DK international	Données consolidées prêtes à être restituées	-Tous les chefs d'équipes -PNDP
Atelier de restitution et validation des données de consolidation du diagnostic participatif	Permettre aux participants d'être imprégnés sur la situation de la commune et ses villages telle que pressentie par les facilitateurs, et d'amender et/ou enrichir le diagnostic	19 mars 2021	-Exposés des personnes ressources ; -Visualisation sur vidéoprojecteur; Débats ; Synthèse des débats. -Cadres logiques validés	-Participants imprégnés sur l'état des lieux. -Diagnostic amendé et enrichi -Validation des données consolidées (Comité de pilotage) Rapport de consolidation des données du diagnostic.	DK International -MAIRE -PNDP
Atelier de planification, de mobilisation des ressources et de programmation	Déterminer les stratégies pour atteindre les objectifs de développement de la Commune ; -préciser les canaux et stratégies de mobilisation des ressources nécessaires.	08/04/21 au 09/04/21	-Elaboration des travaux de groupe thématique pour l'élaboration du plan quinquennal 2022-2026 des projets prioritaires communaux	Un plan quinquennal, un plan triennal (CDMT) et le Plan d'investissement annuel de la première année (PIA 2022) élaborés.	DK International -MAIRE -PNDP -Délégués départementaux
Atelier D'ADOPTION du PCD par le COMES	Donner un caractère officiel au draft du PCD produit	16 avril 2021	-Présentation du PCD, -Visualisation sur vidéoprojecteur; Débats ;	PCD de BABADJOU approuvé	IDEM

2.2. Collecte des informations et traitement

La méthodologie utilisée pour la collecte et traitement d'informations a différé selon qu'il s'est agit du DIC, du DEUC ou du DPNV.

2.2.1 Collecte des informations dans le cadre du DIC.

Les données ont été collectées à partir des documents clés fournis par la mairie (Compte administratif des 05 dernières années, budget des 05 dernières années, l'état du patrimoine, l'état du personnel, différents rapports etc.), et les fiches de collecte à remplir par le maire à travers les chefs de services communaux. Ces données collectées et complétées grâce au diagnostic participatif, après une vérification et triangulation des différentes sources d'informations, ont été organisées et synthétisées dans un support de travail préalablement conçu à partir des données et informations devant figurer dans le rapport final du DIC.

La méthodologie utilisée est présentée dans le tableau ci-après.

Objectif de l'étape	Activités	Principales tâches	Responsable/ partenaires	Période/Date	Support /outils	Résultats obtenus	Parties prenantes	Difficultés /Observations
Procéder à une collecte, analyse et une évaluation participative de la situation structurelle et organisationnelle de la commune en tant qu'institution	Recueil et documentation des informations liées à la situation administrative, financière, patrimoniale et celle des ressources humaines de l'institution communale	élaboration d'un calendrier de passage dans les services pour administration de l'Interview Semi-structurée (ISS)	Chef de mission / SG	18 décembre 2019	liste des documents clés à préparer	Un calendrier de passage dans les services élaboré et communiqué dans les services	-Tous les responsables de service -Personnel communal	Résultats des travaux restitués par deux fois avec l'arrivée d'un nouvel exécutif à la tête de la Commune.
		entretiens bilatéraux et/ou en groupes restreints des participants avec les membres de l'équipe de l'OAL -observations	chaque membre de l'équipe d'appui de l'OAL	18 au 22 décembre 2019	grilles de collecte et d'analyse des données	Toutes les informations liées à la situation administrative, financière, patrimoniale et du personnel de chaque service sont recueillies	-Tous les responsables de service -personnel permanent et temporaires -Conseillers	

2.2.2 Collecte des informations dans le cadre du DEUC

Cette phase s'est déroulée en trois étapes

- L'Enquête socio-économique et environnementale dans l'espace urbain communal (approche sectorielle)

A l'aide des fiches d'enquête et canevas de collecte des données sur l'espace urbain conçus par DK International à partir des éléments de rapport du DEUC, une équipe forte de neuf (04) personnes a été déployée sur le terrain pendant trois jours, du 07 au 09 janvier 2020 en vue de rencontrer les responsables sectoriels à BABADJOU et à MBOUDA, réaliser la monographie de l'espace urbain, identifier et compléter la liste des différents corps de métiers. Cette étape s'est achevée avec la distribution au différents corps de métiers, des invitations signées du Maire de BABADJOU, les conviant à un entretien au cours d'un atelier d'un jour à une date préalablement déterminée.

- L'entretien avec les corps de métiers

Cet entretien s'est fait au cours d'un atelier d'une demi-journée organisé dans l'espace urbain, le 10 janvier 2020. Par corps de métier, l'entretien était axé sur le nombre de personnes concernées, les problèmes, leurs causes, leurs effets et les besoins.

- L'entretien avec les chefs de quartier de l'espace urbain communal

Pour les chefs de quartiers, l'entretien a eu lieu dans les chefferies de quartier pour un diagnostic participatif avec les chefs de blocs et certaines élites du quartier (assemblée de quartier). Ces assemblées de quartier se sont tenues du 11 au 22/01/2020 dans les 10 quartiers qui comptent l'espace urbain de BABADJOU.

La méthodologie est résumée dans le tableau ci-après.

Objectif de l'étape	Activités	Principales tâches	Responsable/partenaires	Période/Date	Support /outils	Résultats obtenus	Parties prenantes	Difficultés /Observations
élaborer un état des lieux de l'espace urbain de BABADJOU	Enquête socio-économique et environnementale dans l'espace urbain communal (approche sectorielle)	-Elaboration d'un calendrier de passage dans les services pour recueillir les informations par secteur après de chaque délégué départemental	Chef de mission /membres des équipes d'appui	07janvier 2020	Fiches d'enquête et canevas de collecte des données sur les espaces urbains	Des fiches d'enquête socioéconomique et environnementale sur l'espace urbain sont apprêtées -un calendrier de passage dans les services élaboré,	- Tous les responsables sectoriels -COPIL	
		Entretiens avec les responsables sectoriels départementaux, -Observations directes sur l'espace urbain	Chaque membre de l'équipe d'appui de l'OAL	07 au 09 janvier 2020	Fiches d'enquête et canevas de collecte des données sur l'espace urbain	Toutes les informations sur l'espace urbain liées à la situation de référence de chaque secteur sont recueillies	-Tous les responsables de service	Multiples rendez-vous manqués avec certains responsables
	Entretien avec les corps de métiers	-identification des différents corps de et ventilation des invitations	Chef de mission /SG/sectoriels	20 Novembre 2018	liste des ministères sectoriels	liste des différents corps de métier opérant dans l'espace urbain	SG Mairie/conseillers municipaux	
		Tenue d'un atelier avec les différents corps de métiers (Identifier les problèmes/contraintes, les atouts/potentialités des différents corps de métiers,	Chef de mission/ membres des équipes d'appui	10 janvier 2020	canevas d'entretien avec chaque corps de métier	liste des problèmes/contraintes par corps de métier	-COPIL	
	diagnostic participatif avec les chefs de quartier, chef de blocs et certaines élites du quartier	Recueil des projets/besoins dans chaque quartier de la ville	membres des équipes d'appui	11 au 22/01/2020	Guide ISS, check-list DEUC, papier conférence,	Liste des projets/besoins des quartiers -liste de solutions endogènes planifiées Comités de quartiers mis en place	-COPIL conseillers municipaux	

2.2.3 Collecte des informations dans le cadre du DPNV

Dans le contexte du COVID-19, La collecte des données et informations de base s'est déroulée dans le respect des mesures barrières, du 17 janvier au 13 février 2021. Elle a débuté par la conception d'un support de travail à partir du précédent rapport de consolidation des données du diagnostic participatif existant dans la Commune, ce document de travail contenait les informations clés de chaque village : les anciens projets prioritaires et les infrastructures existantes. Ces supports ont été ensuite mis à la disposition des chefs d'équipe pour avoir une vue d'ensemble des villages afin de mieux orienter la facilitation lors du diagnostic participatif au niveau du village. .

Pour mener le diagnostic participatif au niveau du village (DPNV), cinq (05) équipes ont été mises à contribution. Les ateliers de planification ont débuté par la phase pratique dans les deux premiers villages de la commune (villages témoins : PAATAH et TOUMAKA). Les cinq équipes ont été regroupées en deux équipes de 05 personnes et mises ensemble pour un exercice pratique permettant d'appliquer ce qui a été reçu lors de l'atelier de formation des OAL. Ensuite, chaque équipe s'est déployée sur le terrain durant 04 semaines, notamment du 17 janvier au 13 février 2021.

2.3. Consolidation des données du diagnostic participatif et cartographie

La consolidation des données des diagnostics s'est déroulée en plusieurs phases :

2.3.1. La consolidation des données au sein de l'OAL.

Les cinq (05) chefs d'équipes réunis autour du chef de mission de l'OAL dans la Commune de BABADJOU ont procédé à une consolidation en interne au sein de l'OAL. Chaque chef d'équipe a mis les données du diagnostic participatif sous une forme facilement exploitable. Il s'est agi de la saisie des données des différents niveaux du diagnostic participatif dans un fichier Excel faisant ressortir l'état des lieux des infrastructures dans les différents secteurs de développement (Education, santé, hydraulique, routes, commerce, électricité etc.), la synthèse et l'analyse des problèmes prioritaires des villages y compris l'espace urbain et l'Institution Communale en dégagant leurs causes pertinentes, leurs effets dans différents secteurs de développement,

2.3.2. L'atelier de consolidation des données des diagnostics

2.3.2.1. Préparation de l'atelier.

La préparation en interne s'est faite au niveau de DK international par la mise sous une forme facilement exploitable des données collectées (à l'aide des différentes fiches de consolidation). La situation de référence des infrastructures de chaque secteur est ainsi ressortie. Pour les secteurs sans infrastructures, la situation de références consistait à identifier les types d'activités menées, les atouts et potentialités, les problèmes et contraintes du village dans le secteur concerné.

La consolidation proprement dite pour chaque secteur a fait ressortir :

- Le problème reformulé au niveau de la commune ;

- Les causes du problème ;
- Les effets du problème ;
- Les besoins des populations dans le secteur ;
- Les villages concernés y compris l'espace urbain.

Avant l'atelier, qui s'est tenu le 19 mars 2021, avec une lettre explicative de la démarche à suivre pour la validation des données de consolidation du diagnostic participatif rédigée par DK International, une invitation signée par Madame le Maire de la Commune de BABADJOU, une équipe de consultants de DK International a rencontré chaque Délégué Départemental dans son bureau, pour lui remettre son invitation à l'atelier de consolidation et le document de la situation des données consolidées y compris le cadre logique de son secteur.

2.3.2.2. Organisation de l'atelier de consolidation

L'atelier de consolidation s'est tenu en une journée, en date du 19 mars 2021 dans la salle des actes de l'Hôtel de ville de BABADJOU; Dans le contexte de la résurgence de la maladie à COVID19 (pas de rassemblement de plus de 50 personnes), cet atelier a été restreint à l'exécutif municipal, aux membres du COPIL, aux responsables départementaux des ministères sectoriels des différents ministères de développement, et quelques invités. Au total, 47 personnes étaient présentes.

Cet atelier s'est articulé autour des points suivants.

- Introduction générale (Présentation des objectifs de l'atelier et des différents diagnostics)
- Restitution des données du diagnostic. (Informations générales sur la commune, rappel de la synthèse des données du DIC, des données de DEUC, amendement et/ou enrichissement)
- Synthèse du DPNV (Etat des infrastructures et besoin), amendement et/ou enrichissement des résultats du DPNV sur les documents préalablement mis à la disposition des responsables sectoriels.
- Validation des cadres logiques.

2.4. Atelier de planification, de mobilisation des ressources et de programmation

2.4.1 Préparation

Elle a été pédagogique, technique et logistique. DK International a désigné deux (02) consultants parmi les plus expérimentés pour la préparation de cette étape décisive dans ce processus d'actualisation du PCD de BABADJOU. Les cadres logiques qui ont été examinés lors de l'atelier de consolidation tenu le 19 mars 2021 ont été retournés une semaine avant la date de la tenue de l'atelier, aux responsables sectoriels départementaux pour d'ultimes amendements.

En plus des cadres logiques, diverses correspondances conviant les parties prenantes à cet atelier ont été rédigées et soumis à l'appréciation et signature des autorités communales et administratives.

2.4.2 Atelier de Planification proprement dit

Au cours de cet atelier qui a duré deux (02) jours, les 08 et 09 avril 2021 et solennellement ouvert par l'autorité administrative de tutelle qu'est le Monsieur le Préfet des BAMBOUTOS représenté pour la circonstance par un cadre de la Sous-Préfecture de BABADJOU, les cadres logiques ont été approfondis pour les sectoriels qui avaient encore des ajouts à faire, suivis des restitutions en plénière.

Un exposé sur le cadrage budgétaire a été fait pour être plus ou moins sûr de ce que la Commune peut mobiliser comme ressources pour le financement de son plan quinquennal. A l'issue de cet exposé, les participants ont été fixés sur le montant à utiliser pour la planification des différentes activités de développement. Il est estimé annuellement à **166 950 753 F CFA** soit au bout de cinq ans, un montant de **834 753 765 F CFA** pour le financement du PLAN QUINQUENNAL 2022-2026. Ces ressources ont été affectées aux projets dont l'urgence était vraiment évidente et suivant la vision de la Commune.

2.5. Mise en place du mécanisme de suivi évaluation participatif

Au cours de l'Atelier d'adoption du PCD ainsi actualisé tenu le **16 avril 2021**, le draft final du PCD élaboré a été présenté au Conseil Municipal Elargi au sectoriel (COMES). Le document a été adopté à l'unanimité par les Conseillers Municipaux, il a été ensuite approuvé par le Préfet des BAMBOUTOS comme document d'orientation du développement de la Commune de BABADJOU pour les années à venir.

Le mécanisme du suivi-évaluation commence par la mise sur pied d'une structure chargée du suivi et de la mise en œuvre du PCD ainsi adopté. Un comité de suivi-évaluation a été mis sur pied (voir composition en annexe :

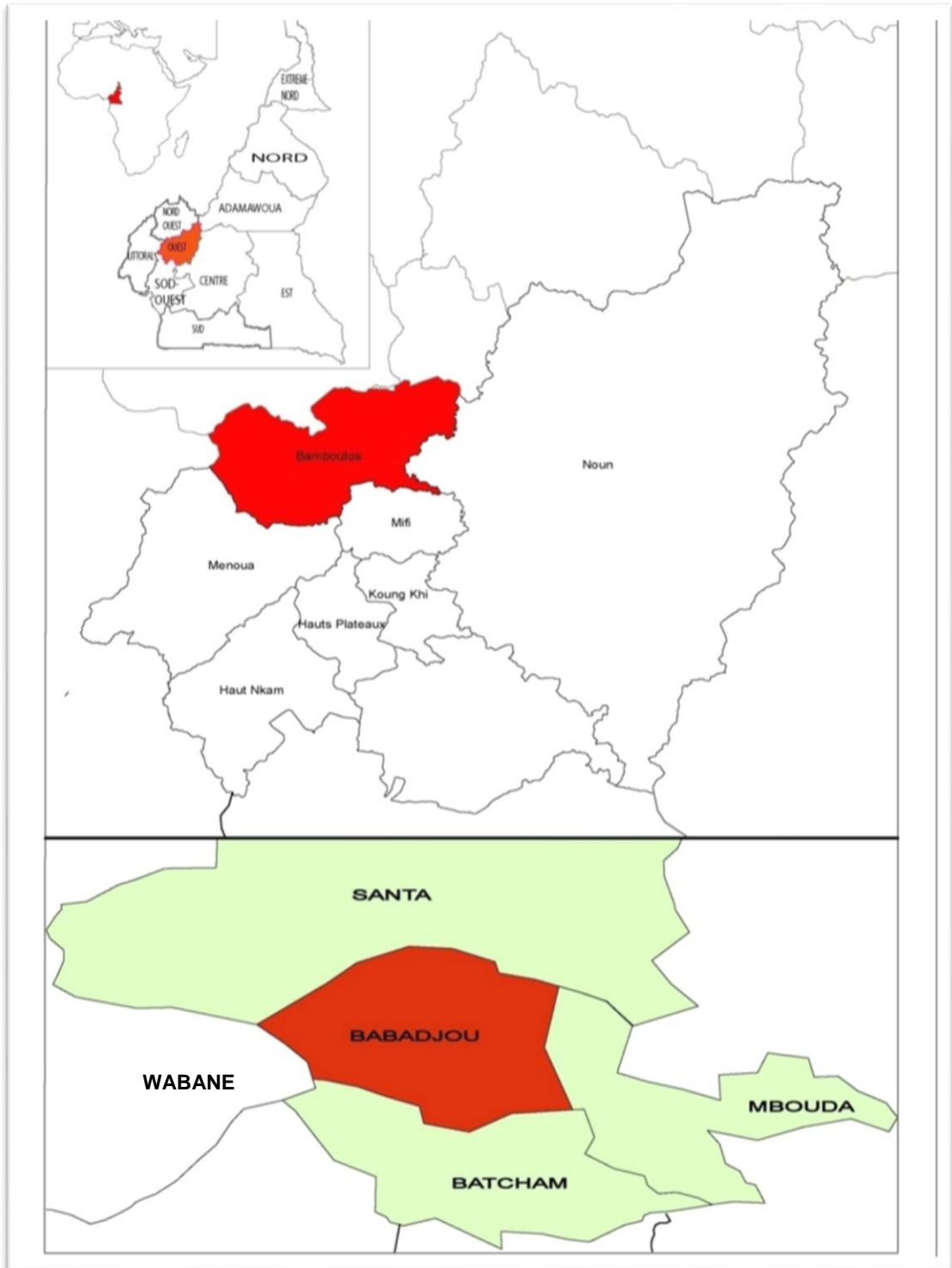
III. PRESENTATION SOMMAIRE DE LA COMMUNE

3. 1. Localisation de la Commune

La commune de BABADJOU s'étend du 10°4' au 10°10' longitude Est et du 5°37' au 5°46' longitude Nord. Elle est l'une des 04 Communes que compte le département des BAMBOUTOS dans la Région de l'Ouest.

Elle est limitée :

- Au nord par la Commune de Santa (Département de la MEZAM, Région Nord-Ouest) ;
- A l'est par la Commune de Mbouda (Groupement Bamessingué) ;
- A l'ouest par la Commune de Wabané du Département de LEBIALEM (région du Sud-Ouest) ;
- Au Sud par la Commune de Mbouda (Groupement Balatchi) et la commune de Batcham.



Carte 1: Carte de localisation de la Commune de BABADJOU

3. 2. Milieu biophysique

3.2.1. Le Climat

La commune de BABADJOU a un Climat de type camerounien d'altitude caractérisé par une longue saison pluvieuse qui va de mi-mars à mi-novembre et une courte saison sèche allant de mi-novembre à mi-mars. Cependant, avec les effets des changements climatiques, la démarcation des saisons devient de moins en moins précise. La pluviométrie moyenne annuelle est comprise entre 1500 et 1830 mm et les températures moyennes varient entre 24 et 35°C. Les minima se situent à 9°C.

3.2.2. Le Sol

Les sols dominants de BABADJOU sont une émanation du massif volcanique des monts BAMBOUTOS C'est pour cette raison qu'ils sont noirs, friables et très fertiles vers les Monts BAMBOUTOS En descendant vers les basses altitudes, ces sols sont ferralitiques ou latéritiques plus ou moins gravillonnaires, ils sont sablo-argileux vers l'Est de la commune, où le socle granitique en fait le domaine du sable où se trouvent les plus grandes carrières de sable (TCHOUOU, NKONG-MAFOFE MAKOUÉ-LEUH etc.

3.2.3. Le Relief

La Commune de BABADJOU est située sur le versant Est du massif des monts BAMBOUTOS. A ce titre, la traversée de la Commune de BABADJOU du Sud-est au Nord-ouest se fait plus ou moins par paliers ascendants. Cependant deux grands ensembles sont prédominants. Les basses terres sont constituées d'une grande partie des villages du sud-est de la Commune que sont **MADJUI et NSOH**. Les hautes terres qui se situent dans sa partie nord-ouest à la limite avec les communes de WABANE et SANTA en passant par les villages **NTONG, FEMDJI, ZAVION** et le village de la **Communauté Bororo**.

Cette position de haute altitude à laquelle s'ajoutent l'élevage des bovins et des équins offre aux monts BAMBOUTOS des potentialités touristiques qui ne demandent qu'à être valorisées pour faire de la Commune de BABADJOU une très grande destination touristique du département des BAMBOUTOS.

3.2.4. Hydrographie

La rivière MATEZEM qui est le cours d'eau le plus important côtoie la Commune de BABADJOU sans véritablement l'arroser. Seuls les affluents de ce grand cours d'eau constituent l'essentiel de l'hydrographie de la Commune de BABADJOU : Fah'fo, Doji, Tousson (Madzeu), Meloung qui circulent en général d'Ouest vers l'Est en grossissant grâce aux sources pour se jeter en définitive dans la rivière NOUN.

Ces cours d'eau subissent de plein fouet les effets du changement climatique, car intarissables il y a une trentaine d'années (depuis la grande sécheresse de 1985) ; en cas de prolongement de la saison sèche, aucune goutte d'eau ne circule dans leur lit jusqu'au retour des pluies.

3.2.5. La Flore

La végétation est essentiellement celle de la savane arbustive et arborée à forte anthropisation, D'une manière générale, l'unité de paysage prédominante est constituée des zones de polyculture caractérisées par les plantations de caféiers et de cultures vivrières. Les principales espèces floristiques qu'on y retrouve sont le bambou raphia rencontrés en abondance dans les bas-fonds, les arbres fruitiers plantés ; et sans oublier les plantes médicinales variées.

3.2.6. La Faune

faune est très peu fournie du fait de la pression des activités humaines (champs et habitations) sur toute l'étendue de la communale. Cependant, à certains endroits reculés dans les monts Bamboutos, ou de BAME TOGOUNG, on rencontre des petits singes notamment les babouins (*Papio papio*) des varans (*Varanus*) les lièvres (*Lepus spp*) et les rats de gambie (*Cricetomys gambianus*) les perdrix (*Alectoris sp*) qui font des incursions pour causer des dégâts sur les cultures dans les champs

3.2.7. Ressources naturelles

Les ressources immédiatement exploitables de la Commune de BABADJOU sont des zones d'emprunt, constituées essentiellement :

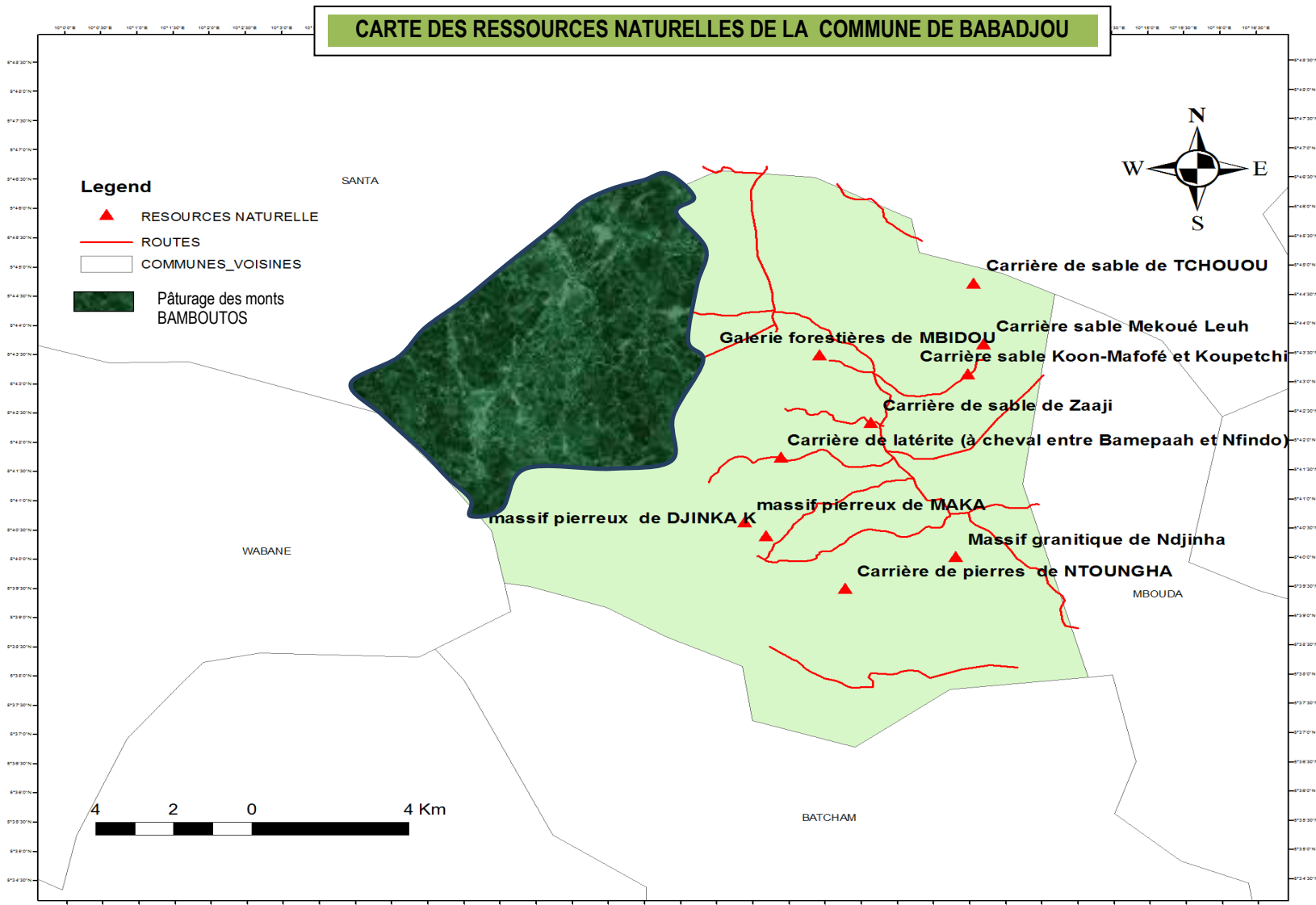
- **des carrières de sable** qui sont presque toutes concentrées du côté de BAME TOGOUNG à TCHOUOU, MEKOUÉ LEUH, KOON MAFOFE, KOUPE TCHI et DOVOU. A zaaji il est également possible d'avoir du sable, mais il n'est pas de très bonne qualité comme celui venant de BAME TOGOUNG.
- **Des carrières de pierres** qui se trouvent çà et là et exploitées de manière artisanale à NTOUNGHA, DJINGHA, DJINKAK, MEKA, NGUEDA (BALEPO) etc.
- **Le massif forestier des monts BAMBOUTOS** constitue une mine d'or pour la Commune de BABADJOU, sur le plan touristique avec un paysage pittoresque et situé en altitude, sur le plan économique avec l'élevage bovin qui y est florissant avec la Communauté BORORO, sur le plan social : la réserve des Monts Bamboutos peut fournir l'eau à moindre coût (par système gravitaire) à toute la population de BABADJOU et même d'ailleurs. Tous les cours d'eau de BABADJOU y prennent leur source ; malheureusement l'activité humaine non contrôlée est entrain de porter un coup fatal sur le plan écologique à cet écosystème. Cette situation a d'ailleurs justifié la réalisation en 2014 d'une étude socioéconomique intitulée « **Avant-projet RED-PPD 050/11. Rev.1** » en vue du développement participatif, conservation et restauration des massifs forestiers dégradés de la région des Monts Bamboutos.



Photo 1: Vue partielle du paysage pittoresque des monts BAMBOUTOS



Photo 2: Exploitation artisanale de la carrière de latérite à NGUEDA à BALEPO



Carte 2: Carte des ressources naturelles de la Commune de BABADJOU

3.2.8. Ressources énergétiques

L'énergie électrique est fournie dans la commune par ENEO-Cameroun. L'alternative de fourniture d'énergie électrique (exemple : plaques photovoltaïques) est en cours d'expérimentation dans le village FEMDJI à BAMELO. L'électrification de BABADJOU a connu un bond spectaculaire depuis 2014 (année d'actualisation du PCD en cours d'actualisation), même si des besoins demeurent non négligeables. En effet sur 24 villages à n'ayant pas de réseau électrique en 2014, il n'en reste que huit (08) : **il s'agit de TO'ONZO, DJINPANG, FOUOH ; BOUOH, MALOKI, COMMUNAUTE BORORO, LOUH, TAKANG**

3.3. Milieu humain

3.3.1 Population

La population de BABADJOU est constituée principalement de l'ethnie BAMILEKE du groupe linguistique BAFOUNG (BABADJOU et BAMESSINGIUE): On y rencontre de plus en plus depuis plus de trois ans (2016) beaucoup des ressortissants de la région du Nord-ouest fuyant les miliciens séparatistes. D'après le **Rapport de Présentation des Résultats Définitifs** du Troisième Recensement Général de la Population et de l'Habitat au Cameroun publié le 30 Mars 2010, la Commune de BABADJOU compte 36929 habitants dont 16 520 hommes et 20 929 femmes (chiffre de 2005) le taux d'accroissement de 2005 à 2010 est de 2,6 d'après le même rapport. Ceci permet d'évaluer la population de la Commune de BABADJOU à 44 198 habitants en 2012 et avec un taux d'accroissement de 2,5% à partir de 2012 cette population est estimée à 52 538 en 2019, soit 25377 hommes et 27160 femmes pour un rapport de masculinité de 93,43%. Les jeunes de 15 à 34 ans sont au nombre de 18231 et représentent 34,7% de la population.

Cette population est répartie dans les 72 villages/quartiers que compte la commune de BABADJOU suivant le tableau ci-après.

Nombre de villages, population par village de BABADJOU

Tableau 3: Nombre de villages, population par village de BABADJOU

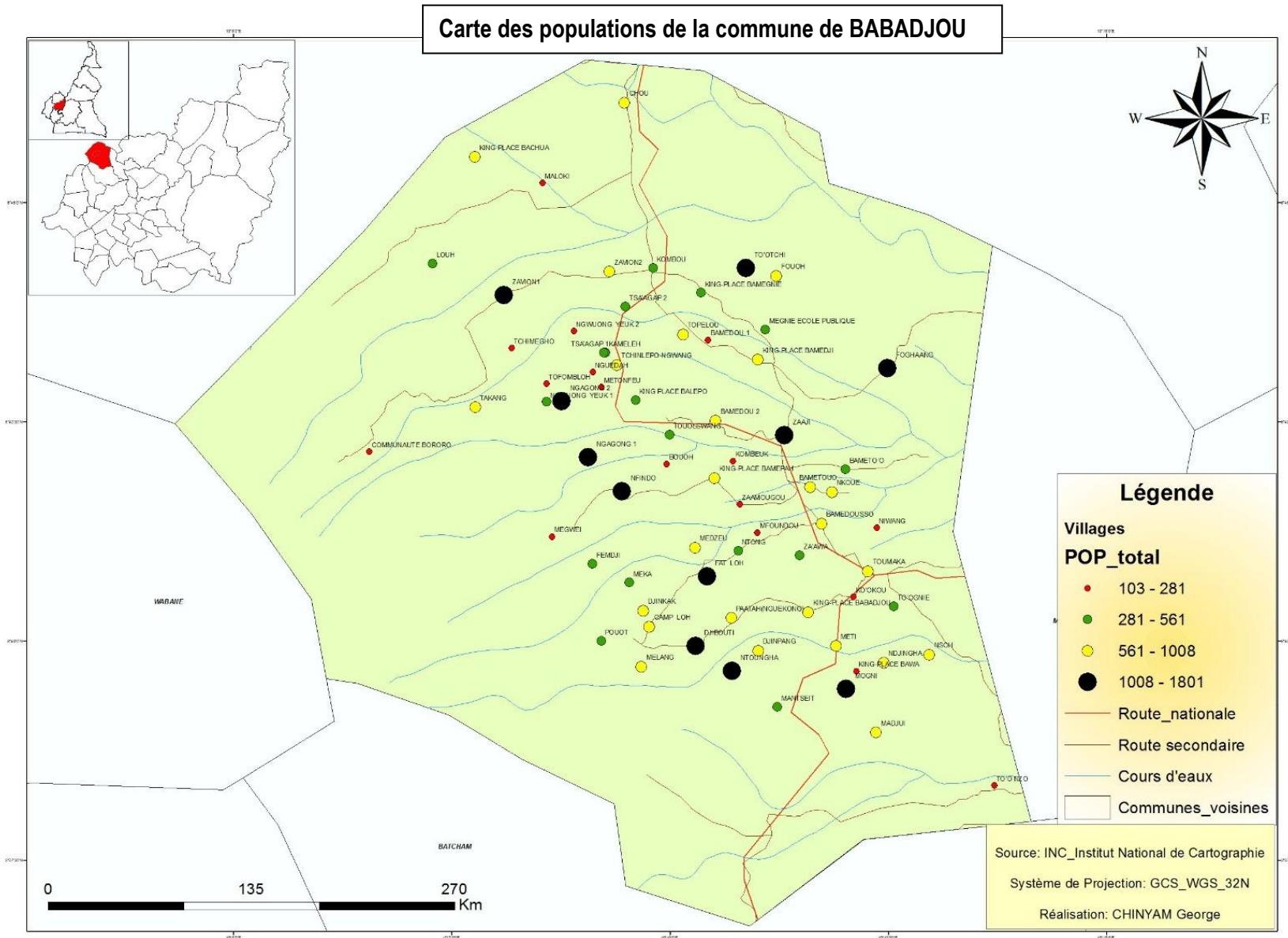
N°	Communauté de développement /quartiers	Population en 2020			population des Groupes spécifiques ⁽¹⁾ en 2020					
		Hommes	Femmes	total	Nourrissons (0-35 mois) (10,7%)	Population cible du PEV (0-59 mois)(16,9%)	Population d'âge préscolaire (4-5 ans) (6,3%)	Population d'âge scolaire dans le primaire (6-14 ans)(23,4%)	Adolescents (12-19 ans) (18,5%)	Population des jeunes (15-34 ans)(34,7%)
1.	Toumaka	581	617	1198	128	202	75	280	222	416
2.	To'ognie	196	209	405	43	69	26	95	75	141
3.	King-Place Babadjou	448	418	867	93	146	55	203	160	301
4.	Bamedouso	388	407	794	85	134	50	186	147	276
5.	King-place Bawa	152	163	315	34	53	20	74	58	109
6.	Bametouo	548	586	1134	121	192	71	265	210	394
7.	Zaaji	644	689	1334	143	225	84	312	247	463
8.	Meti	428	471	899	96	152	57	210	166	312
9.	Ko'okou	105	137	241	26	41	15	56	45	84
10.	Niwang	121	130	251	27	42	16	59	46	87
	TOTAL ESPACE URBAIN	3611	3827	7438	796	1256	469	1740	1376	2583
11.	Paatah	512	508	1020	109	172	64	239	189	354
12.	Djinpang	361	386	748	80	126	47	175	138	259
13.	To'onzo	53	76	130	14	22	8	30	24	45
14.	Mogni	774	827	1601	171	271	101	375	296	556
15.	Madjuj	383	410	793	85	134	50	186	147	275
16.	Nsoh	352	377	729	78	123	46	171	135	253
17.	Ndjingha	516	552	1067	114	180	67	250	197	370
18.	Mantseit	202	215	417	45	71	26	98	77	145
19.	Ntougha	630	674	1304	140	220	82	305	241	452
20.	Djibouti	659	704	1362	146	230	86	319	252	473
21.	Melang	348	372	720	77	122	45	169	133	250
22.	Pouot	258	276	534	57	90	34	125	99	185
23.	Camp Loh	360	378	738	79	125	47	173	137	256
24.	Djinkak	370	396	766	82	129	48	179	142	266
25.	Fat Loh	672	719	1391	149	235	88	325	257	483
26.	Meka	269	288	556	60	94	35	130	103	193

N°	Communauté de développement /quartiers	Population en 2020			population des Groupes spécifiques ⁽¹⁾ en 2020					
		Hommes	Femmes	total	Nourrissons (0-35 mois) (10,7%)	Population cible du PEV (0-59 mois)(16,9%)	Population d'âge préscolaire (4-5 ans) (6,3%)	Population d'âge scolaire dans le primaire (6-14 ans)(23,4%)	Adolescents (12-19 ans) (18,5%)	Population des jeunes (15-34 ans)(34,7%)
27.	Medzeu	371	397	768	82	130	48	180	142	266
28.	Femdji	241	259	500	54	85	32	117	93	174
29.	Ntong	322	345	667	71	113	42	156	123	231
30.	Zanwa	179	183	363	39	61	23	85	67	126
31.	Mfoundou	81	87	168	18	28	11	39	31	58
32.	Bameto'o	273	267	541	58	91	34	127	100	188
33.	Nkoue	388	407	794	85	134	50	186	147	276
34.	Zaamougou	96	103	200	21	34	13	47	37	69
35.	Bouh	56	67	122	13	21	8	29	23	42
36.	Kombeuk	162	172	334	36	56	21	78	62	116
37.	King-place bamepah	537	575	1113	119	188	70	260	206	386
38.	Touolewang	237	253	490	52	83	31	115	91	170
39.	Nfindo	644	689	1334	143	225	84	312	247	463
40.	Megwei	59	77	137	15	23	9	32	25	47
41.	Ngagong 1	958	1025	1983	212	335	125	464	367	688
42.	Ngagong 2	672	719	1391	149	235	88	325	257	483
43.	King place Balepo	214	238	452	48	76	28	106	84	157
44.	Metonfeu	107	115	222	24	38	14	52	41	77
45.	Töfombloh	107	115	222	24	38	14	52	41	77
46.	Takang	365	398	763	82	129	48	179	141	265
47.	Ngwuong yeuk 1	226	241	467	50	79	29	109	86	162
48.	Ngwuong yeuk 2	116	125	241	26	41	15	56	45	84
49.	Tchimegho	65	81	146	16	25	9	34	27	51
50.	Nguedah	69	77	146	16	25	9	34	27	51
51.	kameleh	194	207	401	43	68	25	94	74	139
52.	Tchinlepo-Ngwang	510	546	1056	113	178	66	247	195	366
53.	Tsa'agap 1	223	239	462	49	78	29	108	86	160
54.	Tsa'agap 2	322	345	667	71	113	42	156	123	231
55.	Bamedou 1	134	144	278	30	47	18	65	51	97

N°	Communauté de développement /quartiers	Population en 2020			population des Groupes spécifiques ⁽¹⁾ en 2020					
		Hommes	Femmes	total	Nourrissons (0-35 mois) (10,7%)	Population cible du PEV (0-59 mois)(16,9%)	Population d'âge préscolaire (4-5 ans) (6,3%)	Population d'âge scolaire dans le primaire (6-14 ans)(23,4%)	Adolescents (12-19 ans) (18,5%)	Population des jeunes (15-34 ans)(34,7%)
56.	Bamedou 2	363	388	750	80	127	47	176	139	260
57.	Topelou	452	483	934	100	158	59	219	173	324
58.	King-place Bamedji	492	527	1019	109	172	64	238	188	353
59.	Megnie Ecole publique	202	215	417	45	71	26	98	77	145
60.	Fouoh	386	414	800	86	135	50	187	148	278
61.	Foghaang	749	843	1592	170	269	100	372	294	552
62.	King-place bamegnia	251	259	510	55	86	32	119	94	177
63.	To'otchi	774	827	1601	171	271	101	375	296	556
64.	kombou	240	250	490	52	83	31	115	91	170
65.	Zavion1	1034	1107	2141	229	362	135	501	396	743
66.	Zavion2	516	552	1067	114	180	67	250	197	370
67.	Communauté Bororo	124	132	256	27	43	16	60	47	89
68.	Maloki	128	138	266	28	45	17	62	49	92
69.	Nközap	202	215	417	45	71	26	98	77	145
70.	Chou	472	514	985	105	167	62	231	182	342
71.	King-place Bachua	421	466	887	95	150	56	208	164	308
72.	LOUH	313	353	666	71	112	42	156	123	231
	TOTAL BABADJOU RURAL	21766	23337	45102	4827	7623	2840	10558	8341	15650
	TOTAL COMMUNE BABADJOU	25377	27164	52540	5623	8879	3309	12298	9717	18233

Note : comment nous avons procédé pour obtenir les chiffres ci-dessus : la base de calcul, c'est les chiffres du rapport du Troisième Recensement Générale de la Population et de l'Habitat du Cameroun de 2005 publié en 2010 par le Bureau Central des Recensements et des Etudes des Populations (BUCREP), D'après ce rapport, le taux d'accroissement de la population du Cameroun est de 2,6% de 2005 à 2010 et de 2,5% jusqu'en 2019. Dans le volume "REPertoire ACTUALISE DES VILLAGES DU CAMEROUN". le total des chiffres de la population par village était de 36 929 habitants en 2005 et 44198 en 2012 pour la Commune de BABADJOU En affectant au chiffre de la population de chaque village le taux moyen d'accroissement de 2,5% entre 2005 et 2010, puis le taux de 2,5% de 2011 à 2020, cela nous a permis d'avoir la répartition ci-dessus.

(1) **Source des pourcentages** : Rapport du Troisième Recensement Générale de la Population et de l'Habitat du Cameroun de 2005



Carte 3: carte des populations de la commune de BABADJOU
 Source : OAL DK International

3.3.2 Quelques repères historiques.

L'invasion des Peuls à la fin du XVI^{ème} siècle à partir du Nigéria vers l'Adamaoua entraîne plusieurs vagues migratoires des peuples qui sont appelés aujourd'hui les Bamiléké. C'est au cours de ces vagues migratoires que 07 chasseurs, en provenance de la plaine TIKAR, auraient foulé le sol de BABADJOU pour la 1ère fois. La zone étant très giboyeuse avec abondance des cours d'eau, leur a fourni des meilleures conditions de survie et ils s'y sont installés définitivement et sont devenus un peuple prospère et organisé; on les appelait alors les "BAFOUNG". A l'issue d'un problème de succession mal négociée entre deux jumeaux, en l'occurrence LACMAGO et LONG'LE issus de Fô FOKOUONG leur père, les BAFOUNG se sont scindés pour s'aligner derrière les deux princes en dissidence pour former les BASSENG'E et les BASSO. À l'indépendance du Cameroun en 1960 le territoire occupé par les BASSENG'E est devenu l'actuel groupement BAMESSINGUE et la partie du territoire occupée par les BASSO va devenir le groupement BABADJOU.

Pourquoi sans aucun lien de consonance l'appellation BASSO est devenue plutôt BABADJOU ? L'origine de l'appellation BABADJOU est très controversée et il y a plusieurs versions qui sont tout aussi vraisemblables les unes comme les autres. La version issue du diagnostic participatif lie ce nom aux événements qui ont suivi l'assassinat de FÔ DZEUDJOUO, monarque BASSO en 1909 lors de la pénétration allemande. En effet, après cet événement malheureux, chaque BASSO était déterminé à venger son chef assassiné et déclarait : « PAAH PA JOUO » c'est-à-dire "Nous allons voir". C'est probablement de cette transcription que serait venu le nom BABADJOU.

L'histoire institutionnelle de BABADJOU commence le 29 novembre 1954 avec la création de la Commune Mixte Rurale de Mboudapar Arrêté N°807. Babadjou est alors cité comme une entité de cette nouvelle unité municipale. La Commune mixte rurale de MBOUDA englobait alors tous les groupements de l'actuel département des Bamboutos, jusqu'au 17/09/1962 où par Décret n°62/DF/338 la Commune mixte rurale de GALIM est créée, et trois mois plus tard, le 26 décembre 1962, par décret n° 62/COR/17, la Commune de BATCHAM est créée à son tour. Le groupement BABADJOU est toujours resté attaché à la Commune de MBOUDA qui, à la faveur du décret n° 93 / 321 du 25/11/1993 le détache pour en faire une entité autonome. La commune de BABADJOU, qui couvre le seul groupement de même nom a été donc créée suite à l'éclatement de l'arrondissement de MBOUDA en deux unités administratives : l'arrondissement de Mbouda et l'arrondissement de BABADJOU.

Depuis la création de la Commune de BABADJOU, (04) maires se sont succédé à sa tête suivant la grille ci-après.

N°	Période	Durée	Noms et Prénoms	Fonction
1	30/1/1996 au 9/7/2002	6 ans 05 mois	FOBASSO Etienne	Maire (SDF)
2	9/7/2002 au 31/7/2007	05 ans	LACMOU Jean	Maire (RDPC)
3	31/7/2007 au 18/2/2020	12 ans 07 mois	DELEGO Jacques	Maire (RDPC)
4	18/2/2020 à nos jours	En cours	TSANGUE Gisèle	Maire (RDPC)

3. 4. Milieu socio-économique

3.4.1 Milieu social

L'organisation sociale de la Commune de BABADJOU est faite autour d'un chef supérieur de groupement assisté directement par les notables et les chefs de villages ou chefs de quartiers. Les notables sont organisés en deux (02) sociétés secrètes : le groupe des 7 notables et le groupe des 09 notables. Les chefs de villages ou les chefs de quartiers sur plan traditionnel rendent compte directement au chef supérieur de groupement. Mais sur le plan administratif ce sont des chefs de 3ème degré et à ce titre ils rendent compte plutôt au sous-préfet. BABADJOU compte 23 chefferies de 3ème degré qui sont : **Bawa, Bamedouso, Bamekoué, Bametougong, Bamegnia, Topelou, Bamedou, Bamedji, Bachua, Balepo, Bamepaah, Bamelou, Ntoungha, Ndjingha, Madjui, Nsoh, Mogni, Bamendjingha, Mantseit, Ngagong, wouro Ardo à BAWA et wouro Ardo à BAMELO.** en ajoutant le quartier **King-place** qui est le quartier du chef supérieur, BABADJOU devrait avoir en réalité vingt-trois (23) unités de planification. Cela veut dire que les 72 villages dont il est question dans ce PCD sont mélangés avec des blocs à la tête de chacun duquel il y a un chef de bloc qui est une personne désignée en fonction de son dynamisme par le chef de village.

Concernant la composante ethnique et la composante religieuse des communautés, Les populations qui y vivent sont presque exclusivement les bamiléés. Cependant on dénombre les originaires des régions anglophones que sont le Sud-ouest et le Nord-ouest dont le nombre s'est accru significativement les trois dernières années avec les troubles orchestrés par les miliciens sécessionnistes dans ces deux régions. On rencontre également au sein de la circonscription communale, les Bororo qui excellent dans l'élevage du gros bétail dans le massif des monts Bamboutos.

Deux grands courants religieux sont présents au sein des communautés : l'islam pratiqué presque exclusivement par la minorité Bororo, et le christianisme pratiqué plus ou moins par le reste de la population. Sans être véritablement un courant religieux, la reconnaissance de la place des ancêtres dans chaque lignée familiale est fortement ancrée dans les us et coutumes des BABADJOU. Il convient aussi de noter que dans le Christianisme, en dehors des deux grands classiques que sont les catholiques et les protestants, on assiste aussi à un mouvement de réveil spirituel issu du protestantisme et qui s'apparente dans certains cas à ce qui fut jadis qualifié sous le vocable de "l'opium du peuple".

En définitive, toutes les composantes sociologiques de la Commune de BABADJOU, que ce soit les Bororo, les Bamiléés, les originaires des régions du Sud-ouest et du Nord-ouest; que ce soit les chrétiens ou les musulmans, tous y vivent en paix et mènent leurs activités économiques en toute quiétude.

3.4.2 Milieu économique

Les activités économiques de la Commune de BABADJOU sont principalement du secteur primaire cependant d'autres acteurs sont retrouvés dans le secteur secondaire et même tertiaire.

3.4.2.1 Secteur primaire

Présentation de la situation de l'agriculture

Tableau 4: Principales cultures pratiquées

Spéculation	principaux Bassin de Production	S (ha)	P (T)	Rendement moyen (T/ha)	rendement standard moyen	Observations (Destination des produits)
MAÏS	Tous les Postes agricoles	500	600	1,20	4	vendus dans les Marchés locaux, les marchés des grandes métropoles Douala, Yaoundé.
Haricot	Tous les Postes agricoles	300	90	0,3	2	
Pomme de terre	PA de FIDO, BAMELO BALEPO, KOMBOU	30	300	10	20	
Tomate	PA de FIDO, BAMELO BALEPO, KOMBOU	20	160	8	30	
Carotte	PA de FIDO, BAMELO BALEPO, KOMBOU	20	160	8	19	
Celeri	PA de FIDO, BAMELO BALEPO, KOMBOU BAMENDJINGHA	10	80	8	40	
Chou	PA de FIDO, BAMELO BALEPO, KOMBOU	30	300	10	20	
Oignon	PA de FIDO, BAMELO BALEPO, KOMBOU	4	6	1,5	15	
Ail	PA de FIDO, BAMELO BALEPO, KOMBOU	0,2	1	0,5	2,5	
Plantain	Tous les Postes agricoles	185	1295	7	30	
Café arabica	Tous les Postes agricoles	80	24	0,3	2	
Vin raphia	Tous les Postes agricoles		500L/J			

Source 1 : Rapport annuel 2019 Déléation d'arrondissement du MINADER de BABADJOU

Source 2 : les rendements standards sont issus de plusieurs sources : La Voix du Paysan, Mémento de l'agronome, Fiches techniques.

Commentaire : La Commune de BABADJOU est réputée dans toute la Région de l'Ouest et dans certaines grandes métropoles du Cameroun pour la qualité de son vin raphia. Des centaines de litres sont transportés chaque jour par les cars de transport public à destination de DOUALA et YAOUNDE, malheureusement aucune étude sérieuse n'a été jusqu'à présent menée sur ce produit qui a une grande valeur économique et qui fait vivre de nombreuses familles.

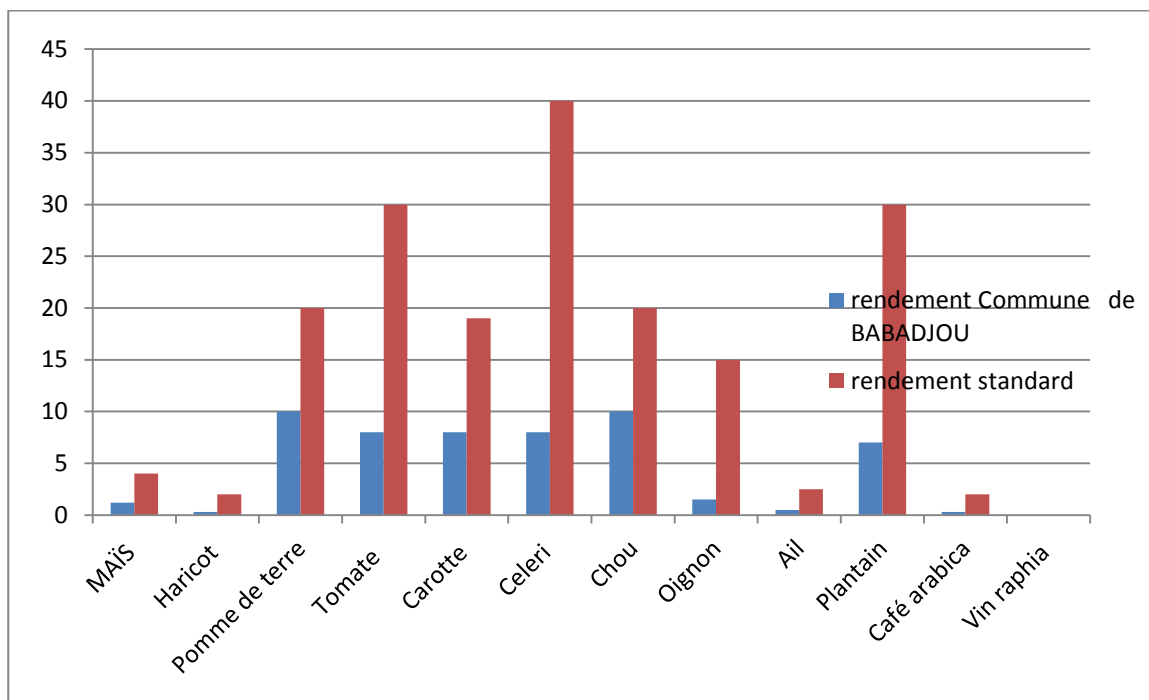


Figure 1: Comparaison des rendements des principales cultures au niveau de la Commune de BABADJOU et les rendements standards
Commentaire. Les grands écarts entre les rendements de certaines spéculations traduirait plutôt la difficulté à maîtriser les statistiques agricoles

3.4.2.2 Secteur secondaire

L'activité minière est réduite à l'exploitation artisanale des produits de carrières de pierres et sable nécessaires pour les constructions des habitations : il s'agit des pierres extraites des carrières de NTOUNGHA, de BALEPO, et BAMEDJINGHA et du sable extrait dans les lits de certains cours d'eau comme la rivière MATEZEM à TCHOUOU par BAME TOGOUNG, DOVOU Etc.

Le tissu industriel est inexistant. Cependant quelques acteurs méritent d'être cités : il s'agit des boulangeries artisanales qui utilisent des fours traditionnels à bois pour la fabrication locale du pain

3.4.2.3 Secteur tertiaire

Les services rendus concernent les secteurs ci-après:

- **Les finances:** Les services rendus dans le secteur des finances sont assurés par : Les établissements Express Union, Express Exchange, MC2 de BABADJOU.
- 1. **La Station-service :** La distribution du carburants et lubrifiants est assurée par la seule station service TOTAL située au carrefour TOUMAKA
- 2. **Le Transport interurbain : il est assuré par** les agences de voyage en herbe "TOUMAKA" qui dessert la ville de DOUALA et la l'Agence de voyege AMOUR-MEZAM qui a une escale à KOMBOU à destination de YAOUNDE. . Les taxis-brousses et les mototaxis desservent la ville de MBOUDA et les différents villages de la Commune : BAMELO, BAMETOGOUNG, BAWA, BAMENDJINGHA etc.,
- 3. **Le Commerce/petites distribution :**
Il n'ya pas à proprement parler d'établissements d'envergure qui opèrent à BABADJOU dans le domaine du commerce. La petite distribution est assurée au quotidien par quelques échoppes qui se trouvent concentrées dans les carrefours comme TOUMAKA, BAMEDOUSSO et KOMBOU.
- 4. **Les petites structures de prestation de service (occupations temporaires)**

BABADJOU dispose de peu de structures pouvant offrir des emplois au vrai sens du terme (poste de travail rémunéré dans une entreprise ou une administration). Les petits emplois temporaires sont donc plus fréquents, grâce à quelques chantiers de construction (des édifices publics objets du budget d'investissement public et des édifices privés) offrant de temps en temps des possibilités aux jeunes chômeurs de s'occuper. En dehors de l'activité des mototaxis et de transport par taxi de brousse, du labour des champs payé à la tâche, et quelques autres travaux agricoles, les emplois sont surtout les activités ne nécessitant aucune qualification particulière.

IV. RÉSULTATS DU DIAGNOSTIC PARTICIPATIF

4. 1. Synthèse du Diagnostic de l'Institution Communale (DIC)

4.1.1. Gestion des ressources humaines

Tableau 5 : synthèse du DIC (série)

Aspect d'analyse	Contraintes / obstacles	Faiblesses	Echecs	Opportunités/ potentialités	Succès
Sur le plan Ressources Humaines	Insuffisance en personnel et surtout en personnel qualifié pour la satisfaction de certains besoins fondamentaux des populations (accès à l'eau, routes pour l'évacuation des vivres) et pour une mise en œuvre de l'organigramme opérationnel de la Commune de BABADJOU	Mise en application partielle de l'organigramme opérationnel définissant les services de l'institution communale. (aucun chef de bureau nommé)	Le recrutement du personnel ne reflète pas toujours les besoins pressants de la Commune (Ingénieur de génie rural ; de génie civil etc.)	Existence des jeunes cadres au sein du personnel, pouvant être formés en spécialisation dans des domaines de l'hydraulique et du génie civil	La mise à contribution du personnel d'appui pour le recouvrement des recettes.
	L'utilisation d'un organigramme incomplet (ne décrivant pas tous les postes de travail) ne peut pas permettre une organisation structurelle et fonctionnelle optimale de la Commune.	Les services et bureaux de la recette municipale ne sont pas décrits dans l'organigramme fonctionnel de la Commune	Les dérives de certains agents communaux dans le recouvrement des recettes. (arrangement à l'amiable sans aucun document)	Existence dans la commune de compétence (SG, RM etc. .) pouvant faire une proposition de règlement intérieur ou d'organigramme à complet de la Commune.	L'utilisation des collecteurs libres (payés à la tâche) a permis de contrôler les effectifs pléthoriques.

4.1.2. Gestion des ressources financière;

Aspect d'analyse	Contraintes / obstacles	Faiblesses	Echecs	Opportunités/ potentialités	Succès
Ressources Financières	Rapports tendus entre agents de recouvrement et contribuables dont la majorité ne sont pas à mesure de comprendre le système de taxation de leurs activités et estiment être abusés par les agents du fisc	Absence d'un véhicule de liaison pour la prospection des niches de recettes et pour le recouvrement des taxes - Absence d'un système de dénonciation des mauvaises pratiques surtout dans le domaine névralgique de recouvrement des recettes municipales.	Le taux de recouvrement des recettes propres décroissant depuis les 5 dernières années, passant de 91,85% en 2014 à 36,49% en 2018	Existence de potentielles sources de recettes non recouvrées de manière optimale (exploitation des carrières de pierres, sables et latérite)	certain contribuables viennent de leur propre chef s'acquitter de leurs taxes.
Processus d'élaboration, exécution et suivi du budget communal.	L'implication des populations dans le processus d'élaboration et le suivi du budget communal sont	Aucun instrument de la "redevabilité" (budget participatif, dialogue citoyen, l'Observatoire de la gouvernance locale etc.) n'est jusqu'à	Les instruments de la "redevabilité" proposés dans le	Le personnel technique clé de la Commune que sont le SG et la RM sont à	

Aspect d'analyse	Contraintes / obstacles	Faiblesses	Echecs	Opportunités/ potentialités	Succès
	des notions encore très peu comprises des différents animateurs des collectivités territoriales décentralisées (d'où le rapport tendu entre contribuables et agents de recouvrement)	présent expérimenté par la Commune dans l'optique de rendre compte aux contribuables. (pour qu'ils se sentent véritablement citoyens de la Commune)	précédent rapport du DIC ne sont pas jusqu'à présent utilisés.	mesure d'implémenter ces instruments de la "redevabilité", il suffit d'en dégager les moyens.	

4.1.3. Gestion du patrimoine communal

Aspect d'analyse	Contraintes / obstacles	Faiblesses	Echecs	Opportunités/ potentialités	Succès
Patrimoine Communal	Le seul matériel de génie civil (01 Niveleuse GALION 1180 acquise en 1981) dont dispose la commune de BABADJOU est trop usé pour être rentable à la Commune. Cela constitue plutôt un handicap pour un Commune dont une bonne partie de son réseau routier est en terre.	Le sommier du patrimoine communal n'est pas actualisé et fourni peu d'indicateurs pour caractériser le patrimoine acquis : Date d'acquisition, Valeur d'acquisition, Sources de financement etc.	Emménagement dans le nouvel Hôtel de ville de BABADJOU les travaux n'étant pas achevés, des travaux de VRD non réalisés et le bâtiment non équipé.	le stade municipal de BABADJOU, l'Hôtel de ville de BABADJOU avec sa salle de fête, les stands de boucherie et 19 boutiques de KOMBOU ; les toilettes publiques à DJINSO constituent entre autres autant d'opportunités pour cette commune.	L'utilisation du Camion TOYOTA-Benne pour la propreté des espaces publics (l'enlèvement des ordures)

4.1.4. Gestion des relations

Aspect d'analyse	Contraintes / obstacles	Faiblesses	Echecs	Opportunités/ potentialités	Succès
Gestion des relations autour de la Commune	La non mise en application de l'organigramme fonctionnel constitue un obstacle pour faire fonctionner la cellule de la coopération et du partenariat local (liée au Cabinet du Maire) qui devrait se charger de la gestion des relations autour de la commune.	Faiblesse du réseau de partenariat de la Commune dans le domaine de la coopération et avec les organismes bailleurs de fonds.	la Commune de BABADJOU ne dispose pas toujours de site web pour faire de BABADJOU une Commune dans le Village planétaire. .	Existence d'un réseau d'organismes assez dense pour la signature des conventions de partenariat : PNDP, FEICOM, BAD, GIZ Etc.	Convention de partenariat avec le FEICOM pour la construction de l'Hôtel de ville, et avec le PNDP pour le financement de l'actualisation du PCD de BABADJOU

4.2. Principaux services de l'espace communal :

Tableau 6: Synthèse de la situation de référence des infrastructures dans la commune de BABADJOU

Type d'infrastructures	Urbain	Rural	Total
Écoles primaires publiques	06	25	31
Ecoles maternelles	04	14	18
Ecoles catholiques	02	06	08
Ecoles du CEPCA	01	03	04
enseignements secondaires	01	05	06
Formation sanitaires	03	8	11
Forages	6	09	15
adductions d'eau	0	06	14
Infrastructures électriques (transformateurs)	09	24	33
Infrastructures de formation professionnelle	1	0	1
Infrastructures de sport	1(à aménager à DOJJ)	0	1

4.2.1. Agriculture et développement rural

a) structures d'encadrement

Tableau 7 : situation de référence pour le secteur de l'agriculture

structure	Population	Actifs agricoles (65%)	Personnel (homme+ femme)	Situation des bâtiments	Existence moyen de locomotion (type)	Observations (ex : où est logé le PA)
Délégation d'arrondissement			1+0= 1	Non construit	Moto DT 125	DAADER logé dans la PA de BAMEDOUSSO
PA de BAMEDOUSSO	6928	4503	0+0=0	Construit	Non	construit par la CAPLABAM
PA de FIDO	6389	4153	1+0=1	Non construit	Non	
PA de BALEPO	11429	7429	1+0=1	Construit	Moto AG 100	Moto ACEFA
PA de BAMELO	7814	5079	1+0=1	Non construit	Non	
PA de BAMENDJINGHA	6494	4221	1+0=1	Non construit	Non	
PA de KOMBOU	8086	5262	0+1=1	Non construit	Non	
PA de BAMETO	7210	4687	0+0=0	Non construit	Non	
CEAC de BABADJOU	/	/	0+0=0	Non construit	Non	
Total Délégation d'arrondissement	54350	35334	5+1=06			

Source : Délégation d'arrondissement de l'agriculture et du Développement Rural de BABADJOU

Commentaire : Sur un personnel composé de 06 personnes, 03 ont déjà atteint l'âge limite de départ à la retraite, mais continuent d'exercer faute de pouvoir les remplacer. Le ratio d'accompagnement des producteurs baisse au fil des années (il est de 01 encadreur agricole pour 5889 actifs agricoles en 2020)

b) Atouts/potentialités du secteur de l'agriculture

Atouts/potentialités	Situation	Observations
Les Cultures	Le caféier est la culture qui a financé l'instruction et les études de la première génération de l'élite intellectuelle de BABADJOU. La chute des prix du café a entraîné l'abandon des plantations de caféiers au profit des cultures vivrières. Quelques nostalgiques continuent cependant d'entretenir cette culture avec l'appui des programmes du MINADER comme le Projet d'Appui à la Lutte Anti Fongique dans les Filières café et cacao (PALAF2C) etc Les Cultures maraichères (chou, carotte, celeri, pomme de terre) cultivées majoritairement dans les postes agricoles de BAMELO, FIDO, BALEPO	ces cultures subissent de plein fouet les effets des changements climatiques caractérisés

	KOMBOU ; occupent de plus en plus une place de choix dans les cultures pratiquées par les jeunes. C'est des cultures dont les cycles de production sont courts et avec peu d'espace on peut maximiser les rendements et les marchés sont disponibles.	par la difficulté de maîtrise du calendrier agricole, les phénomènes inhabituels comme les vents violents ou pluies accompagnées de grêles qui détruisent les fleurs et les fruits
Terres du massif des Monts BAMBOUTOS. Et les basses terres aménageables.	Les terres des monts Bamboutos sont issues des cendres volcaniques et sont par conséquent très fertiles et propices pour la pratique des cultures maraichères. Les basses terres des domaines de DARMANIAC, SINCOA et une partie de TO'OTCHI (CODEBAT) estimés à près de 350 ha, sont susceptibles d'être aménagés pour une production accrue des cultures en contre saison.	
Présence des projets du gouvernement avec comme bénéficiaires les GIC	Le Programme de développement et Diffusion du Matériel du Verger Café-Cacao (PPDMVCC), le projet d'appui à la lutte antifongique dans les filières café/Cacao (PALAF2C), le programme d'Appui à la compétitivité des exploitations familiales agropastorales (ACEFA) sont autant d'atouts pour la promotion de l'agriculture dans le commune de BABADJOU.	

4.2.2. Elevage, pêches et industries animales

a) Structures d'encadrement

Tableau 8 : Situation de référence pour le secteur de l'élevage

structure	Population	effectifs d'éleveurs	Personnel (homme+femme)	Situation des bâtiments	Existence moyen de locomotion (type)	Observations
DAEPIA-BABADJOU	Environ 65000 habitants /	60000	01+2=3	Construit	Oui (moto amortie)	
Centre zootechnique de contrôle sanitaire et vétérinaire de BABADJOU			01+0=1	Occupe le même bâtiment que la DAEPIA	Non	
Total	65000	60000	02+02=4	//	//	

Source : Délégation d'arrondissement de l'élevage, pêches et industries animales de BABADJOU

b) Données de productions animales

TYPE D'ELEVAGE	Nombre d'éleveurs	Effectifs d'animaux	infrastructures d'exploitation (Aire d'abattage)	Animation pastorale et vulgarisation		Observations
				qui assure l'encadrement	Initiatives paysannes (nbre de GIC actifs)	
Elevage Bovin	17	1800	0	DAEPIA	0	Pas de GICs spécifiques pour chaque espèce
Elevage Ovin	52	3632	//	//	0	
Elevage Caprin	181	4055	//	//	00	
Elevage Porcin	21	6342	//	ACEFA et DAEPIA	09	
Aviculture	13	27500	//	ACEFA et DAEPIA	6	
Pisciculture	03	6 étangs et 03 Bacs	RAS	DAEPIA	0	
Apiculture	7	1477 ruches	RAS	DAEPIA	01	

SOURCE : Délégation d'Arrondissement de l'Elevage, Pêches et Industries Animales de BABADJOU

4.2.3. Infrastructures Sanitaires

La Commune de BABADJOU, avec une superficie de 170Km² et ses 52 540habitants (chiffres officiels), est une partie d'un district de santé qui couvre deux (02) communes : la Commune de BABADJOU et la Commune de MBOUDA : Les informations présentées dans les tableaux ci-après sont donc des extraits qui ne concernent que la Commune de BABADJOU. Elle compte trois (03) aires de santé : l'aire de santé de TOUMAKA qui regroupe le CMA de BABADJOU, le CSI de BAMEDJINGHA, le CSI de BAMEDOU, le Centre privé de santé "la

grâce divine” de BAMEDOUSSO et le PRESTIGE HEALTH CENTER de TOUMAKA. L’aire de santé de BALEPO qui comporte le CSI de BALEPO, le CSI de KOMBOU, le Centre de Santé COMMUNAUTAIRE DE BABADJOU-KOMBOU. L’aire de santé de BAMELO qui comporte CSI de NTONG et le CABINET DE SOINS LA TRADITION de BAMELO.

Tableau 9: Infrastructures sanitaires

Nom du Centre de santé	Population cible	Coordonnées géographiques de l'ouvrage			
		Localisation	X	Y	Z
CMA DE BABADJOU	7438	Espace urbain	10,20459	5,6784	1563
CS LA GRACE DIVINE	963	Espace urbain	10,19487	5,6891	1518
PRESTIGE HEALTH CENTER	7438	Espace urbain	10,208717	5,680402	1519
CSI BAMEDJINGHA	1601	zone rurale	10,20028	5,6576	1619
CSI DE BALEPO	8619	zone rurale	10,15575	5,712	1710
CSI KOMBOU	9286	zone rurale	10,16368	5,7406	1645
CSI DE BAMETOGOUNG	2392	zone rurale	10,20558	5,71653	1454
CS COMMUNAUTAIRE DE BABADJOU-KOMBOU	9286	zone rurale	10,16316	5,7421	1636
CSI DE NTONG	7391	zone rurale	10,17773	5,6857	1605
CSI DE BAMEDOU	1028	zone rurale	10,17929	5,7125	1506
CABINET DE SOINS LA TRADITION de BAMELO	7391	zone rurale	10176073	5,68508	1605

Source : résultats du diagnostic participatif par DK International

Tableau 10 : Répartition du personnel sanitaire dans la commune

Aire de santé	Population cible	Nombre de structures	Formation sanitaire de référence	Médecin	IDE	IB	AS	Matrone	Commis
TOUMAKA	7438	6	CMA BABADJOU	2	0	4	6	3	1
BALEPO	8619	3	CSI BALEPO	0	1	2	2	0	1
BAMELO	7391	2	CSI DE NTONG(BAMELO)	0	0	1	2	0	1
Total	23448	10		2	1	7	10	3	3

Source : résultats du diagnostic participatif par DK International

Tableau 11: Situation des bâtiments et équipements sanitaires dans la commune de BABADJOU

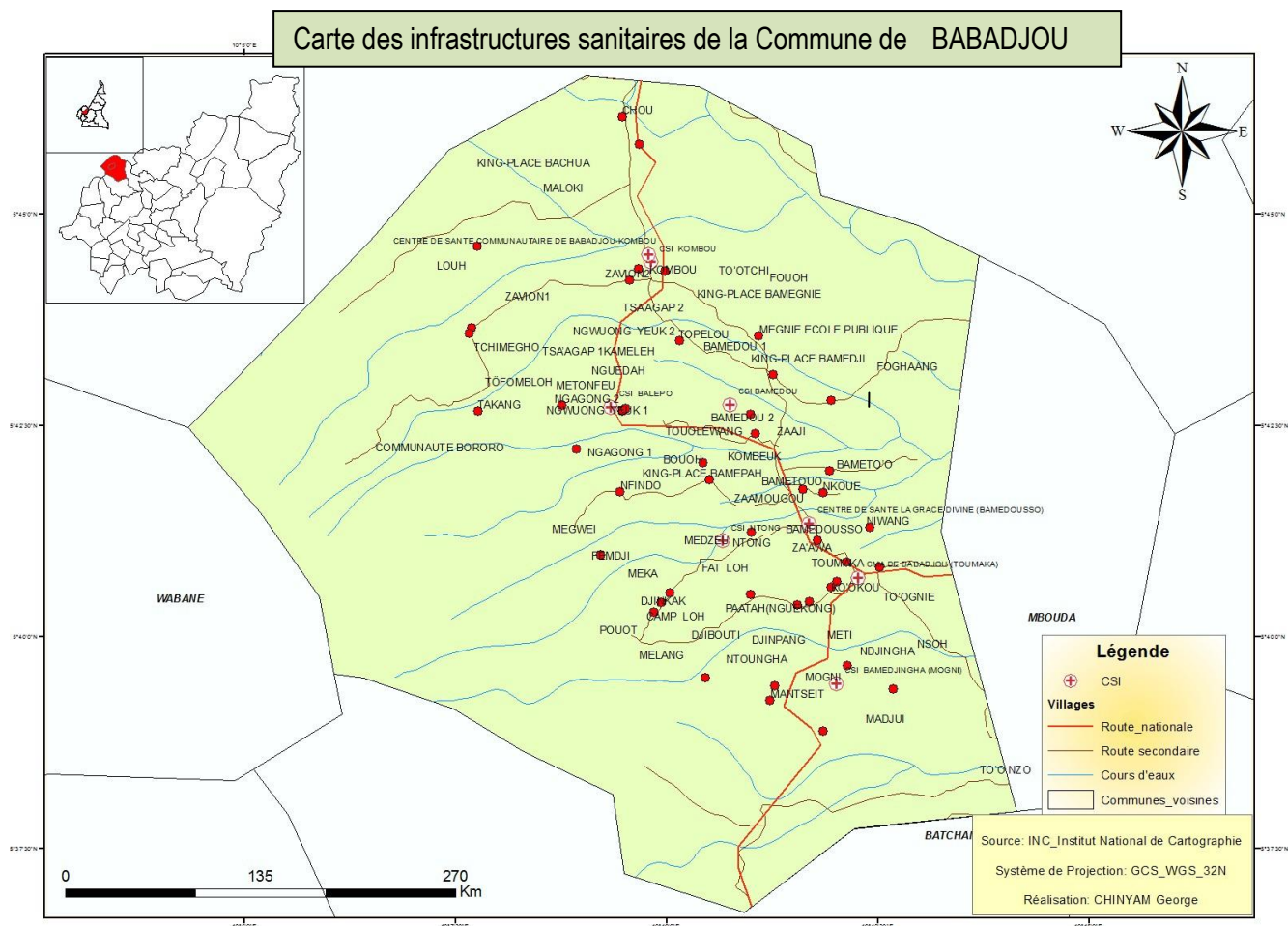
Village	Infrastructure				Equipement du centre				
	Nb de bâtiment	Etat			Lit	Labo	Maternité	Pharmacie	Réfrigérateur
		(ii)	bon	passable					
CMA DE BABADJOU	2	2	0	0	30	Oui	Oui	Oui	oui
CS LA GRACE DIVINE	1	1	0	0	15	oui	Oui	Oui	oui
PRESTIGE HEALTH CENTER	4	4	0	0	20	Oui	Oui	Oui	oui
CSI BAMEDJINGHA	2	1	1	0	12	Oui	Oui	Oui	oui
CSI DE BALEPO	2	2	0	0	20	Oui	Oui	Oui	oui
CSI KOMBOU	1	1	0	0	13	Oui	Oui	Oui	oui
CS COMMUNAUTAIRE DE BABADJOU-KOMBOU	2	1	0	1	70	Oui	Oui	oui	
CSI DE NTONG	1	1	0	0	20	OUI	OUI	N	OUI
CSI DE BAMEDOU	2	1	0	1	10	OUI	NON	OUI	OUI
CABINET DE SOINS LA TRADITION de BAMELO	1	0	1	0	5	OUI	OUI	OUI	NON

Tableau 12 : Situation de l’aménagement des formations sanitaires dans la commune de BABADJOU

Village	Aménagement					
	Point d'eau	Latrine	Reboisement	Clôture	Dispositif de traitement	Logement médecin

	(O/N)	(O/N)	(O/N)	(O/N)	déchet (iii)	(O/N)
CMA DE BABADJOU	OUI	OUI	OUI	OUI	fosse	Oui
CS LA GRACE DIVINE	OUI	OUI	NON	OUI	fosse	NON
PRESTIGE HEALTH CENTER	OUI	OUI	NON	OUI	fosse	NON
CSI BAMEDJINGHA	OUI	OUI	NON	NON	fosse	NON
CSI DE BALEPO	OUI	OUI	OUI	OUI	fosse	NON
CSI KOMBOU	OUI	OUI	NON	NON	fosse	NON
CS COMMUNAUTAIRE DE BABADJOU-KOMBOU	OUI	OUI	NON	NON	fosse	NON
CSI DE NTONG	OUI	OUI	OUI	NON	fosse	NON
CSI DE BAMEDOU	OUI	OUI	NON	NON	fosse	NON
CABINET DE SOINS LA TRADITION de BAMELO	OUI	OUI	NON	NON	fosse	Oui

Source : résultats du diagnostic participatif par DK International



Carte 4: carte des infrastructures sanitaires de la Commune de BABADJOU

4.2.4. Infrastructures hydrauliques

Tableau 13: Etat de fonctionnement des points d'eau selon leur nature

Type d'ouvrage	Etat de fonctionnement			Total
	Bon	Endommagé	A réhabiliter	
Forages	4	4	06	14
Puits	0	4	0	4
Sources aménagée	1	0	2	3
Adduction d'eau (au nombre de 06)	32 (bornes fontaine)	0	18 (bornes fontaine)	50
Total	37 (points d'eau)	08	26 (points d'eau)	71 (points d'eau)

Source :Résultats du diagnostic participatif par DK International

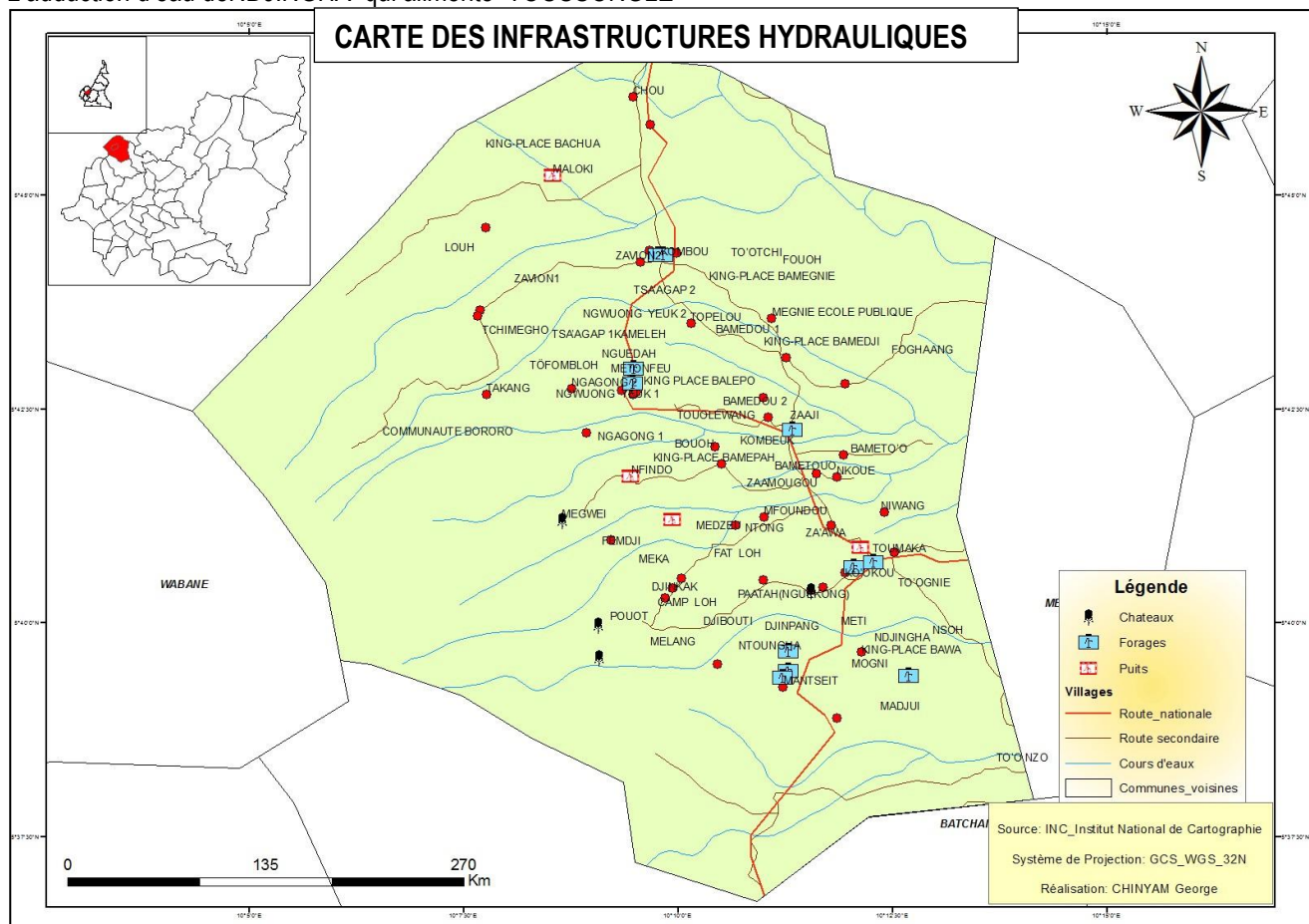
Tableau 14: Etat de fonctionnement des points d'eau selon le milieu de résidence

Milieu de résidence	Effectif de la population	Etat de fonctionnement			Total
		Bon	Endommagé	A réhabiliter	
Urbain	7438	4	3	0	07
Rural	45102	33	5	26	64
Total	52540	37	8	26	71(points d'eau)

Source :Résultats du diagnostic participatif par DK International

Commentaire: Le relief de BABADJOU s'élève par paliers depuis sa limite avec la Groupement BAMESSINGUE au Sud-est jusqu'à sa limite du nord-ouest avec les communes de WABANE et SANTA offrant ainsi de grandes possibilités d'adduction d'eau gravitaire dans les villages de cette Commune, d'où les 06 adductions d'eau déjà existantes, mais qui nécessite un entretien et un bon suivi :

1. L'adduction d'eau de BAWA qui alimente FIDO, BAMEPAAH, BAMETOULO TOUMAKA
2. L'adduction d'eau de FEMDJI qui alimente FEMDJI KING-PLACE BABADJOU, METI, une partie de TOUMAKA
3. L'adduction d'eau de MELANG qui alimente MELANG, DJIBOUTI, NGUEKONG
4. L'adduction d'eau de POUOT qui alimente POUOT, CAMP LOH et FAT LOH
5. L'adduction d'eau de MEGWEI qui alimente MEGWEI et une partie de FONDO
6. L'adduction d'eau deNDJINGHA qui alimente TOUSSONGLE



Carte5: carte des infrastructures hydrauliques de la commune de BABADJOU

4.2.5. Infrastructures scolaires

Tableau 15: Répartition des écoles dans la commune de BABADJOU

Type d'écoles	Urbain	Rural	Total	Observations
Ecoles Maternelles	04	14	18	une seule école maternelle (EM de BABADJOU KING PLACE) est construite
Ecoles primaires	06	25	31	En plus de 08 écoles catholiques et et 04 écoles du CEPCA
CES	0	0	0	Nécessité de création à NGAGONG (BALEPO) ou un site est prévu à cet effet
CETIC	0	0	0	Nécessité de création à FOGHAANG (Bametogoung) et à Nsoh (Bamendjingha)
Lycée	1	5	6	02 Lycées d'enseignement technique et 04 lycées d'enseignement général.
Collèges privés	0	0	0	Il n'en existait 01 qui a cessé de fonctionner depuis l'avènement du CORONA virus

Source : Résultats du diagnostic participatif par DK International

Tableau 16: Effectif des élèves dans les écoles de la commune de BABADJOU

Type d'écoles	Filles	Garçons	Total élèves
Ecole Maternelle	530	497	1027
Ecole primaire	5233	4931	10164
Lycée			
Total			

Source : Résultats du diagnostic participatif par DK International

Tableau 17: Encadrement et équipement des établissements de la commune

Type d'écoles	Effectif élèves	Maître parents	Nombre d'enseignants			Nombre de salles de classe	Nombre de tables bancs	Ratio Elèves/Enseignant	Ratio Elève/Salles de classe	Ratio Elèves/place assise
			Contractuel	Fonctionnaire	TOTAL					
Ecole Maternelle	1027	32	1	18	51	18	1027 petites chaises	21	58	1
Ecole primaire	10164	46	95	47	188	174	2343	55	59	4.33
Lycée										
Total										

Source : Résultats du diagnostic participatif par DK International

Tableau 18: Etat général des bâtiments scolaires

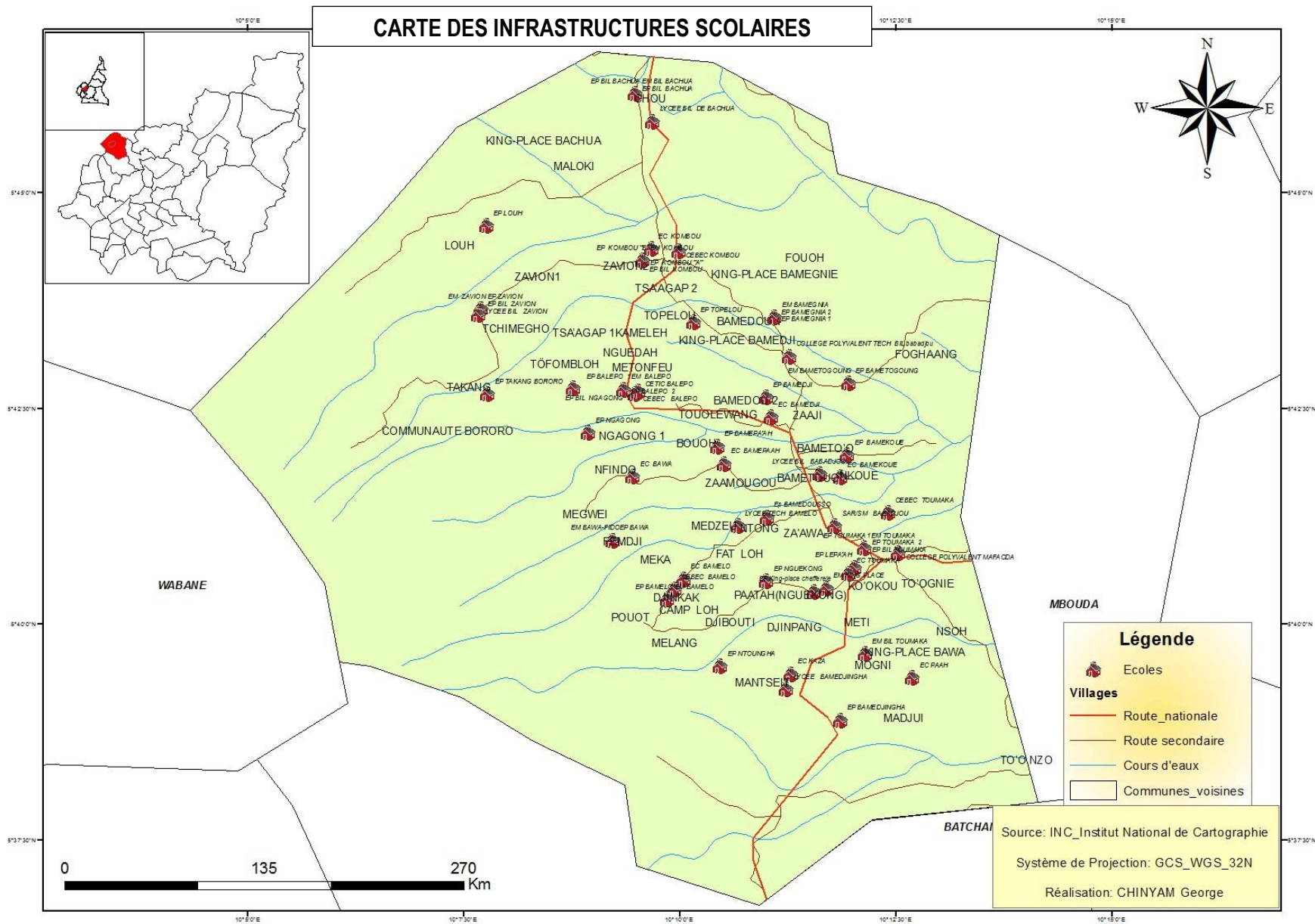
Type d'écoles	Bon	Passable	Mauvais	Total
Ecole Maternelle	02	02	14	18
Ecole primaire	39	37	86	162
Lycée				
Total				

Source : Résultats du diagnostic participatif par DK International

Tableau 19: Type de matériaux des bâtiments scolaires

Type d'écoles	NOMBRE DE SALLES DE CLASSE				TOTAL
	SÉKO/BANKO /POTO POTO	PLANCHE	SÉMI-DUR	DUR	
Ecole Maternelle	14	0	1	3	18
Ecole primaire	66	0	40	64	170
Lycée					
Total					

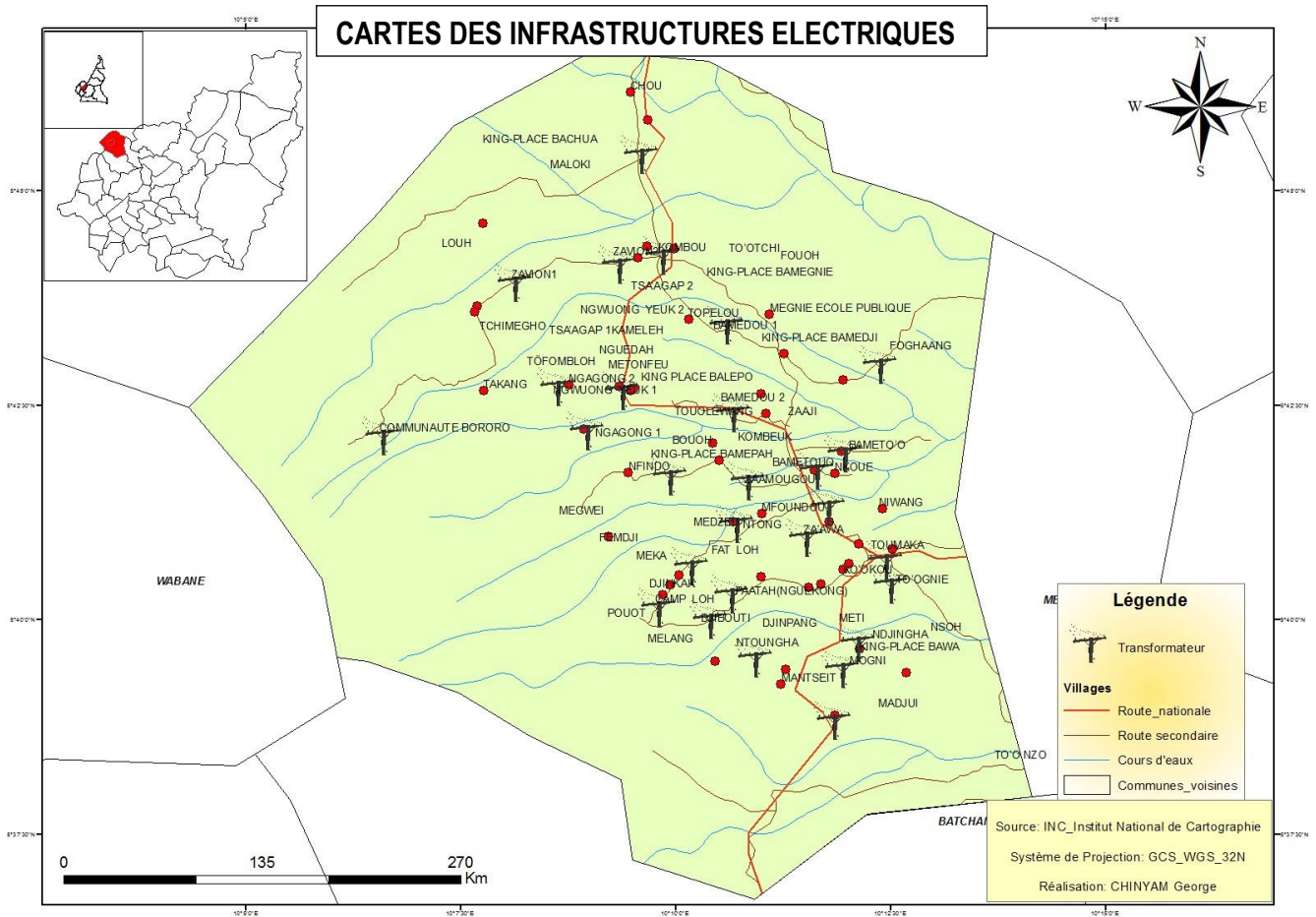
Source : Résultats du diagnostic participatif par DK International



Carte 6: carte des infrastructures scolaires de la commune de BABADJOU

4.2.6. Infrastructures électriques

Depuis 1982-1983 années de l'électrification de BABADJOU, c'est l'Etat du Cameroun à travers ses sociétés : Société Nationale d'Electricité du Cameroun (SONEL), ensuite l'AES-SONEL et aujourd'hui ENEO qui a toujours assuré la fourniture de l'énergie électrique dans l'espace géographique de la Commune de BABADJOU en général. Actuellement (année 2021) L'alternative de fourniture d'énergie électrique (exemple : plaques photovoltaïques) est en cours d'expérimentation dans le village FEMDJI à BAMELO. L'électrification de BABADJOU a connu un bond spectaculaire depuis 2014 (année d'actualisation du PCD en cours d'actualisation), même si des besoins demeurent non négligeables. En effet sur 24 villages à n'ayant pas de réseau électrique en 2014, il n'en reste que huit (08) : il s'agit de TO'ONZO, DJINPANG, FOUOH ; BOUOH, MALOKI, COMMUNAUTE BORORO, LOUH, TAKANG.



Carte7: carte des infrastructures électriques de la commune de BABADJOU

4.2.7. Synthèse des résultats du diagnostic participatif pour les Autres secteurs sans infrastructures

N°	secteur	Types d'activités	Atouts/potentialités	Problème/contraintes
1.	Arts et culture	<p>promotion et organisation des activités à caractère socioculturelles dans la commune de BABADJOU</p> <p>-promotion de la langue maternelle (le GOMBALE) parlée dans la commune de BABADJOU et une partie de la Commune de MBOUDA (BAMESSINGUE)</p>	<p>-Existence de 05 foyers culturels dans les villages constitués en majorité des principautés que sont BAMELO, BAMEPAAH, BAWA, auxquels s'ajoutent les foyers de NTOUNGHA et de KING-Place BABADJOU</p> <p>-Organisation du festival culturel annuel LERHE de BABADJOU</p> <p>-Existence d'association de danses traditionnelles notamment : le SAMBA, NDZANG 100-100 etc.</p>	<p>-Insuffisance d'infrastructures d'encadrement socioculturelles</p> <p>-Insuffisance des moyens financiers pour achever les travaux de construction du foyer culturel de BAWA</p> <p>-Promotion insuffisante de la langue maternelle le GOMBALE de la commune de BABADJOU.</p> <p>-Absence de structure de conservation et d'exposition des collections à valeurs artistiques (musée royal)</p> <p>-Absence d'espace d'expressions littéraires et artistiques (musiques, danses folkloriques etc.)</p> <p>Absence de matérialisation de certains faits historiques caractéristiques des peuples dans les villages de la commune de BABADJOU(Exemple : assassinat de Fô DZEUJOUO, lieu de disparition des premiers monarques de la principauté de BAMEKOUE).</p> <p>-Absence d'initiative visant à cultiver le goût de la recherche et l'habitude de lecture chez les enfants, jeunes et adultes dans la commune de BABADJOU.</p>
2.	Promotion de la Femme et de la Famille	Encadrement et promotion de l'épanouissement de la femme et de la jeune fille	La structure déconcentrée de ce secteur est la Délégation départementale du MINPROFF des Bamboutos ;	<p>-Absence de structure d'encadrement et de promotion de la femme dans la Commune de BABADJOU.</p> <p>-Faible niveau de promotion des activités génératrices de revenus en faveur des femmes</p> <p>-Faible niveau d'organisation des groupes et associations des femmes pour leur autopromotion</p> <p>-Faible niveau d'accès des filles à l'enseignement supérieur, à la formation professionnelle et à l'emploi.</p> <p>-Recrudescence du phénomène d'unions libres et couples sans acte de mariage.</p> <p>-Existence de nombreux cas d'enfants sans acte de naissance répertoriés dans les établissements scolaires.</p>
3.	Affaires Sociales	fourniture des services d'encadrement des personnes vulnérables (handicapées, sourds	Existence d'un Centre social logé dans un ancien bâtiment qui servait de logement d'astreinte au directeur de l'école publique de BABADJOU-	<p>-Absence de concertation formelle entre le volet social des activités de la mairie et les services d'arrondissement du ministère des affaires sociales implantés à BABADJOU.</p> <p>-insuffisance de personnel au niveau du centre social de BABADJOU</p>

N°	secteur	Types d'activités	Atouts/potentialités	Problème/contraintes
		muets, PVVS, 3ème âge, orphelin, veuves, etc.) -appui à l'organisation des personnes vulnérables -promotion de la petite enfance Promotion du bien-être des personnes de 3ème âge	TOUMAKA -Existence d'un site destinée à la Construction du Centre social de BABADJOU. -Forte population des déplacés en provenance des régions du Sud-ouest et Nord-ouest (NOSO) : (plus de 250 familles déjà enregistrées au centre social)	Difficulté d'encadrement et de prise en charge des personnes âgées vivant seules -accès difficile aux appareillages pour les personnes handicapées physiques, visuelles et malentendantes -les équipements et les structures abritant les services déconcentrés du Ministère des affaires sociales implantées à BABADJOU ne sont pas de nature à rendre le travail du personnel efficace et efficient. (équipements insuffisants, bâtiments d'emprunt) ; insuffisance de solidarité nationale en faveur des Déplacés des NOSO
4.	Emploi et Formation Professionnelle	-Formation pour l'auto-emploi ou pour le salariat	Existence d'une SAR/SM construite dans le village de BAMEDOUSSO -existence d'un plan prévisionnel local de formation et de recyclage, d'insertion et de réinsertion professionnelles au niveau communal élaboré en 2015 et actualisé en 2020. -Existence du Centre International de Référence CHANTAL BIYA qui forme les jeunes dans la filière technologie de l'information et de la communication	-Difficulté de mise en œuvre du plan local de formation et de recyclage, d'insertion et de réinsertion professionnelles au niveau communal élaboré en 2015 et actualisé en 2020 (à l'évaluation, aucune initiative proposée dans ce plan mise en œuvre) -absence de structure privée de formation agréée par le Ministère de l'Emploi et de la formation professionnelle. -l'aspect formation en alternance dans les structures classiques de formation initiale que sont le Lycée Technique de BALEPO et le Lycée technique de BAMELO n'est pas suffisamment développé (faiblesse du niveau de partenariat Public – Privé) -L'offre d'emploi est très faible dans l'espace communal et les corps de métiers sont Insuffisamment organisés -Les perspectives de recherche d'emplois sont insuffisamment exploitées par les potentiels chercheurs d'emplois (Méconnaissance des services rendus par le FNE (Fonds National de l'emploi) -Inadéquation entre le cadre de travail du personnel de l'état chargé de la mise en œuvre de la politique gouvernementale en matière d'emploi et de la formation professionnelle et les objectifs de développement de l'économie locale.(pas d'atelier de menuiserie (option très sollicitée par les apprenants) à la SAR/SM de BABADJOU
5.	Travail et Sécurité	Promotion de la sécurité sociale chez les	Tout le personnel de la Commune est affilié à la CNPS,	-Méconnaissance des opportunités offertes par la CNPS aux travailleurs indépendants pour leur immatriculation à la CNPS comme travailleur

N°	secteur	Types d'activités	Atouts/potentialités	Problème/contraintes
	Sociale	travailleurs du secteur privé.	- Existence d'une Délégation Départementale du Travail et sécurité sociale à MBOUDA situé à 07 km de BABADJOU qui accompagne la Commune de BABADJOU	individuels. -Absence de mutualisation des activités agropastorales et autres dans l'espace communale -Absence de la culture d'assurance
6.	Tourisme et loisirs	-Développement des activités de loisirs et génératrices de revenus touristiques dans la commune,	-Existence de quelques structures d'accueil (Auberge MANGWA ; Auberge COMPLEXE KEN, Auberge : REFUGE, Auberge CLASSICO GUEST HOUSE) -Proximité de BABADJOU par rapport à MBOUDA (07km) et sur une route bitumée en bon état -Une vue imprenable sur le pic des monts BAMBOUTOS qui à lui seul fait de BABADJOU une destination touristique.	-Difficulté de valorisation des potentiels sites d'écotourisme de la commune de BABADJOU -Insuffisance de valorisation des structures d'accueil de la commune de BABADJOU (les 04 structures d'accueil de l'espace urbain de BABADJOU sont non classées) -Insuffisance de développement des activités de loisirs -La culture touristique fait défaut dans la commune de BABADJOU
7.	Forêts et faune	-protection des forêts et de la faune	-Existence d'un poste forestier et faune construit mais non achevé dans l'espace urbain. - L'essence forestière cultivée dans l'espace communale de BABADJOU est l'Eucalyptus qui est très recherchée pour les travaux de construction des habitations	-Les massifs forestiers de la partie des Monts Bamboutos dans BABADJOU sont en état de dégradation avancée. -Les populations riveraines des massifs forestiers des Monts BAMBOUTOS ne sont pas informées des conditions d'usage végétales des massifs des Monts BAMBOUTOS. -Absence de Programmation du reboisement dans les villages Exploitation abusive des galeries forestières -pression démographique et création des exploitations agricoles -Absence de pépinière d'essences appropriées pour assurer le reboisement des espaces publics -Insuffisance de reboisement de l'espace urbain et des grandes agglomérations de la Commune de BABADJOU. -Les populations de BABADJOU ne sont pas informées sur la protection des espèces et des écosystèmes -insuffisance du personnel d'encadrement au poste forestier et faune de BABADJOU
8.	Environnement et	appui à la gestion des ordures dans les espaces publics de l'espace urbain	Existence de 01 camion hérité de l'ancienne Commune de MBOUDA pour le ramassage des ordures sur les	-Mauvaises pratiques culturelles (pratique des feux de brousse et de l'écobuage) -Persistance dans l'utilisation des emballages plastiques prohibés -Insuffisance des descentes de contrôles d'application de l'arrêté interdisant

N°	secteur	Types d'activités	Atouts/potentialités	Problème/contraintes
	Protection de la Nature	de BABADJOU -suivi du respect des aspects socio environnementaux dans la réalisation des infrastructures de développement.	places publiques. -Un service d'hygiène opérant avec le personnel permanent de la Commune pour l'enlèvement des ordures dans la ville. - Une décharge des ordures dans le ravin se trouvant à la montée de DOJI.	l'utilisation des emballages plastique dans les commerces de l'espace communal de BABADJOU -Utilisation incontrôlées des pesticides à usage agricole et surtout aux abords des cours d'eau pour les cultures maraîchères -Aucune initiative de traitement des déchets et ordures ménagères collectés dans l'espace urbain de BABADJOU.
9.	Habitat et Développement Urbain	Elaboration et mise en œuvre d'un plan d'amélioration de l'habitat, tant en milieu urbain qu'en milieu rural - Le service technique de la Commune s'occupe de quelques aspects des aspects liés à l'aménagement de l'espace urbain : c'est à juste titre qu'il est dénommé " Service technique de l'aménagement et du développement urbain"	Existence des carrières de sable, notamment à DOJI, TCHOUOU (BAMETOGOUNG) pour la construction des logements -Existence des gisements de latérite (entre BAMEPA'AH et MFIDO) pour la fabrication des briquettes et briques stabilisées pour les constructions décentes et solides.	-La commune n'a pas de document de planification urbaine : Plan d'Occupation des Sols (POS), Plan Directeur d'Urbanisme (PDU), plan de secteur (PS) Les matériaux utilisés pour les constructions sont pour l'essentiel précaires -non maîtrise des technologies de valorisation des matériaux locaux en vue de la construction des logements économiques et décents La voirie urbaine de BABADJOU n'est pas de nature à l'espace urbain l'aspect d'une ville structurée.
10.	Domaines et Affaires Foncières	-Délivrance des titres fonciers -Gestion des affaires domaniales	existence de plusieurs domaines appartenant à la commune et comportant des infrastructures communales. (site du stade municipal, Marché de BAMEDOUSSO, site de construction des écoles publiques etc.	-La commune n'a pas de réserve foncière -les populations dans la grande majorité méconnaissent la procédure d'obtention du titre foncier -la taxation des frais de descente sur le terrain de certaines commissions techniques en vue de l'obtention du Titre foncier est jugée arbitraire par les populations La commune est propriétaire de terrain non titré (exemple : le marché central de BAMEDOUSSO, les marchés secondaires dans les agglomérations, etc.) La commune de BABADJOU a des conflits en état de latence dans les monts BAMBOUTOS (problème limitrophe Balatchi-Babadjou et Babadjou-Pignin au niveau de MAKÀ à SANTA, les conflits agropastoraux entre les éleveurs BORORO et les agriculteurs).

N°	secteur	Types d'activités	Atouts/potentialités	Problème/contraintes
11.	Recherche Scientifique et Innovation	Activité assurée par la Centre Régionale de la recherche scientifique et de l'innovation de l'Ouest dans la Production semencière (production des plants et semences améliorées), Promotion des plantes médicinales	-Une collaboration active entre le MINRESI et les services du MINADER et du MINEPIA. (Vulgarisation à travers les OP des nouvelles variétés de haricot, de maïs, des porcelets de race améliorée etc. -Existence de quelques unités de transformation du maïs en farine.	Rareté/cherté du matériel végétal et animal de haut rendement Absence d'unités de transformation des certains produits de grande production (haricot, maïs, pomme de terre etc.) et arbres fruitiers -Insuffisance de vulgarisation des résultats de recherche scientifiques Le volet Etudes des Plantes Médicinales est presque oublié dans le domaine de la recherche scientifique
12.	Commerce	Activité assurée par la Délégation départementale du Commerce des Bamboutos : accompagnement à la Construction des espaces marchands, - Contrôle de la distribution des biens de première nécessité en vue de la protection des consommateurs	-Existence de trois (03) sites espaces marchands : TOUMAKA, BAMEDOUSSO et DOJI. -les sites de BAMEDOUSSO et de DOJI disposent suffisamment d'espaces non occupés pour la construction d'infrastructures marchandes. -Les infrastructures, immeubles abritant diverses activités commerciales sont des propriétés privées partenaires de la Commune.	Absence d'infrastructures adéquates dans certains marchés secondaires de la commune de BABADJOU (marchés de FOGHAANG, MFINDO, LEPAAH DOJI) -Absence d'espace d'échanges entre la commune et les commerçants. -Absence d'organisation des commerçants. -Impôts jugés trop élevés par certains corps de métiers en rapport avec le volume de leurs activités qui se plaignent de la condescendance de certains agents de recouvrement. instabilité des prix de certains produits agricoles sur le marché
13.	Jeunesse	-Encadrement moral et civique de la jeunesse -promotion économique et insertion sociale des jeunes -participation à la construction nationale et promotion du volontariat en milieu jeune.	Existence d'un Centre Multifonctionnel de Promotion des Jeunes abrité dans une structure d'emprunt	-Abandon précoce des classes au profit de l'activité de mototaxi -Méconnaissance de l'importance et des activités du centre multifonctionnel de promotion des jeunes de BABADJOU abrité dans une structure d'emprunt (les instances comme le conseil National de la Jeunesse, l'Observatoire nationale de la jeunesse sont des notions complètement étrangères à la jeunesse de BABADJOU) -Méconnaissance du Service civique national de participation au développement, et des différents programmes en faveur des jeunes (: PAJER-U, PAIJA) et d'autres initiatives du gouvernement en faveur des

N°	secteur	Types d'activités	Atouts/potentialités	Problème/contraintes
				jeunes -Insuffisance d'activités d'animation de la jeunesse dans la commune de BABADJOU.
14.	Sports et Education Physique	-développement des activités de sport et d'éducation physique -organisation des championnats de vacances	-Existence d'un site pour l'aménagement du stade municipal à DOJL -Existence d'autres espaces aménageables pour la pratique du sport : stade MARACANA à TO'OTCHI, stade de BAMEPA'AH. -Existence d'une délégation d'arrondissement de sport et d'éducation physique à BABADJOU.	Le sport de masse, les activités de sport et d'éducation physique sont marginaux dans l'espace communal de BABADJOU . Absence d'espace pour la pratique de sport de masse Absence d'infrastructure pour la pratique de sport de salle. -Méconnaissance des bienfaits de la pratique du sport sur la santé par la grande majorité des populations -insuffisance de personnel qualifié pour l'accompagnement dans la pratique des activités physiques et sportives de qualité.
15.	Petites et Moyennes Entreprises, Economie Sociale et Artisanat	-Promotion des Petites et Moyennes Entreprises (PME) -Développement, de l'économie sociale et de l'artisanat.	-Existence d'un registre des artisans à la Commune de BABADJOU (tenu par le Service social et culturel) -Existence d'un bureau d'enregistrement des artisans à la commune, -Participation au salon départemental de l'artisanat	Le domaine de l'extraction extracteurs du vin blanc (sève de raphia) est une potentialité insuffisamment valorisée pour la création des petites et moyennes entreprises dans la commune de BABADJOU. Le domaine de la construction est insuffisamment exploré par les jeunes artisans de BABADJOU dans un Cameroun en construction. Méconnaissance par Les opérateurs économiques en herbe, de la procédure de facilitation de création d'entreprise mise en œuvre par le MINPMESA (promotion de l'entrepreneuriat) - Promotion insuffisante de l'artisanat dans la Commune de BABADJOU -Difficulté d'accès aux sources de financement pour la création des PME - Insuffisance de développement des activités génératrices des revenus
16.	Industries, Mines et Développement Technologique	Identification et exploitation des ressources minières	-Exploitation artisanale de la carrière de latérite (entre BAMEPAAH –FIDO) pour l'entretien des routes : - Exploitation artisanale de la carrière de pierre de NTOUGHA pour la construction des logements.	-Les produits agricoles (Cultures maraichères, maïs,, Banane, vin de raphia etc.) de BABADJOU sont insuffisamment rentabilisés -Absence d'identification formelle des carrières et propriétaires des sites d'exploitation - Très mauvais état des voies d'accès aux carrières de latérite, pierres et sables

N°	secteur	Types d'activités	Atouts/potentialités	Problème/contraintes
			Exploitation des carrières de sable dans BAMETOGOUNG, DOJI et DOVOUH	-Ignorance de la réglementation en matière de mine
17.	Transports	-Organisation du système de transport urbain et interurbain -Prélèvement des tickets de quai	Existence d'une "Association des Chauffeurs-Taxis de la Ligne Mbouda-BABADJOU (ACTLMbB) regroupant environ 80 membres. -Existence trois agences de voyage (GRAND MBAFUNG, TOUMAKA et DESTINY) opérant à BABADJOU et desservant la ville de Douala. - Existence président (En la personne de AHIDJO HAMADOU) des motos-taximen même si ce corps de métier n'a pas d'association légale.	-La Commune de BABADJOU n'a pas de gare routière : -Le transport par mototaxi est un corps de métier dont les acteurs sont caractérisés pour la majorité par leur indiscipline. -Difficulté d'identification des moto-taximen déclarés et les autres propriétaires de motos. -Difficulté de suivi et de mise en œuvre des mesures de sécurité routière avec au moins 70% des conducteurs de motos taximen exerçant sans permis de conduire. La formation des personnels des transports n'est pas toujours assurée par des professionnelles. (absence d'auto-école dans l'espace communal)
18.	Postes et Télécommunications	-Promotion de l'utilisation des moyens modernes de communication.	- Existence de trois antennes relais de téléphonie mobile (TOUMAKA, NGUEKONG, ZAVION -Existence dans l'espace urbain du Centre International de référence Chantal BIYA (CIRCB) formant les jeunes aux technologies de l'information et de la communication avec actuellement 09 apprenants.	-Certaines zones des villages reculés de la commune de BABADJOU ne sont pas couvertes par le signal des réseaux de téléphonie mobile (MTN et Orange notamment) : Exemple : le Carrefour BALEPO La majorité des établissements d'enseignements secondaires ne disposent pas d'équipements suffisants pour un bon développement des technologies de l'information et de la communication et les télé-centres communautaires ne sont pas encore à mesure de combler le fossé numérique. -Faible niveau d'utilisation des produits de CAMTEL en téléphonie mobile par les populations de la commune de BABADJOU -La cybercriminalité prend chaque jour de plus en plus de l'ampleur et le nombre des victimes est croissant.
19.	Communication	Echange d'informations avec les populations -Diffusion des informations à caractère politique et économique sur la vie de la	Existence d'une radio communautaire créée par un opérateur économique élite de BABADJOU. Il s'agit de la Radio BAFOUNG de BABADJOU (RBB)	-Absence d'espaces d'échanges entre la Commune et les populations -L'activité de distributeur de journaux et presses est absente dans la ville de BABADJOU (pas de distributeur répertorié pour une commune de plus de 50 000 habitants) -Faible niveau des initiatives de communication autour de la commune de BABADJOU .et de son fonctionnement Les instruments de communication que sont : les boites à suggestions, le site

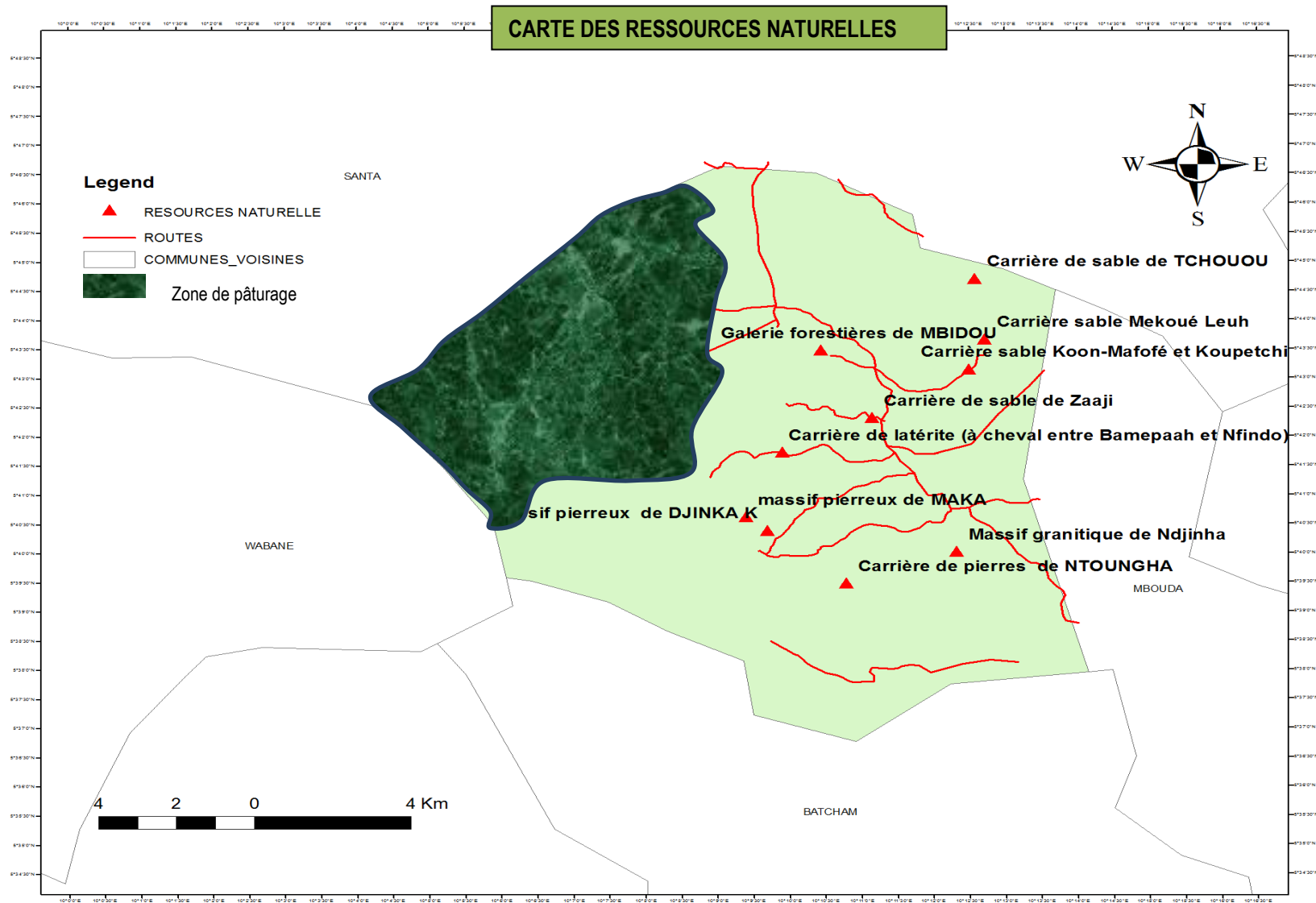
N°	secteur	Types d'activités	Atouts/potentialités	Problème/contraintes
		Commune		web etc. ne sont pas encore expérimentés dans la Commune de BABADJOU Certains Conseillers municipaux ne jouent pas pleinement leur rôle d'interface entre les populations et la Commune
20.	Administration Territoriale, Décentralisation, Sécurité, Maintien l'Ordre	Coordination des mesures de sécurité visant la protection des personnes et de leurs biens. -Promotion de la paix et de l'harmonie au sein des populations vivant dans l'espace communale. -Coordination des actions des chefs de quartiers qui sont garants des traditions et sont des auxiliaires de l'administration.	-sous-préfecture logée dans un Bâtiment construit récemment. -Existence d'une brigade de gendarmerie Territoriale. -Existence des comités de vigilance fonctionnels dans certains quartiers de la ville -Un climat de paix entre les populations de BABADJOU et celles déplacées internes en provenance des régions du Sud-ouest et du Nord-ouest	-Insuffisance de personnel à la brigade de gendarmerie de BABADJOU -la majorité des villages de la commune de BABADJOU ne dispose pas de comité de vigilance fonctionnel. -les infrastructures d'hébergement des autorités administratives de BABADJOU ne leur garantissent pas une bonne sécurité. , -La prévention des catastrophes présente des insuffisances (constructions précaires sur les zones de forte pente à certains)
21.	Enseignement supérieur	Promotion de l'enseignement post secondaire des filles et fils de la Commune de BABADJOU ayant obtenu le Baccalauréat, promotion de l'économie et du développement local à travers la mise en œuvre des projets portés par les diplômés de l'enseignement supérieur	La proximité des villes universitaires de Dschang et de BAMENDA par rapport à la ville de BABADJOU. 06 établissements d'enseignement secondaire dans BABADJOU qui fournissent la pépinière des universités.	-Difficulté de subvenir aux besoins des enfants dans l'enseignement supérieur -Difficulté d'insertion des diplômés de l'enseignement dans la vie active -la majorité des diplômés de l'enseignement supérieur ne répondent pas aux besoins immédiats de développement des collectivités locales.

4. 3. Principales potentialités et ressources de la Commune

Tableau 20: Principales potentialités et ressources de la commune

Ressources naturelles	Statut d'emploi	Localisation	Potentiel	Contrôleur	Mode de gestion	Tendance	Problème/contraintes	Actions à entreprendre
-Carrière de pierre et sable de TCHOUOU	exploitation saisonnière	X=10,20953 Y=5,74446 Z=1309	350 camions par saison	Accès libre	Non défini	Exploitation en saison pluvieuse	<p>-Extracteur de sable non identifiés</p> <p>-aucune mesure prise au niveau de mairie pour rentabilise les carrières de sable</p> <p>-certains sites sont d'accès difficile</p> <p>-conflits familiaux au site de Ntoungha</p>	<p>- Prendre une mesure au niveau de la mairie pour rentabiliser les carrières de sable</p> <p>-identifier et recenser les extracteurs de sable</p> <p>-définir le mode de gestion des carrières</p> <p>-recruter ou affecter un agent de la mairie à la gestion des carrières de sable</p> <p>-Aménager les voies d'accès</p>
Carrière sable Mekoué Leuh	Exploitation saisonnière	X=10,21182 Y=5,72712 Z=1409	100 camions par saison	Accès libre	Non défini	Exploitation en saison pluvieuse		
Carrière sable Koon-Mafofé et Koupetchi	Exploitation saisonnière	X=10,20818 Y=5,71858 Z=1476	50 camions par an	Accès libre	Non défini	Epuisement en saison moins pluvieuse		
Carrière de sable de Zaaji	Exploitation saisonnière	X=10,18573 Y=5,70469 Z=1469	25 camions par saison	Accès libre	Non défini	Qualité du sable médiocre		
Carrière de pierres de NTOUNGHA	Exploitation artisanale	X=10,17963 Y=5,65739 Z=1680	200 camions par an	Propriétaires des sites	Non défini	Exploitation permanente		
Massif granitique de Ndjinha	Non exploité	x=10,20519, Y=5,66639, z=1483	Environ 1ha	Terrain privé	Non exploité	/		
massif pierreux de DJINKA K	Non exploité	x=10,16148, Y=5,67248, z=1730	Environ 1,5 ha	Terrain privé	Non exploité	/		
massif pierreux de MAKA	Exploité pour les constructions locales	x=10,15650, y=5,67641, Z=1805	Environ 1,5 km2	Accès libre	Non défini	Massif pierreux encore intacte		
carrière de pierres de NGUEDA	situation exploitation artisanale pour gravier	x=10,14904 y=5,711854, z=1808	Environ 1 ha.	Accès libre	Non défini			

Ressources naturelles	Statut d'emploi	Localisation	Potentiel	Contrôleur	Mode de gestion	Tendance	Problème/contraintes	Actions à entreprendre
Carrière de latérite (à cheval entre Bamepaah et Nfindo)	Non exploitée	X=10,16491 Y=5,69486 Z=1744	Environ 2 ha	Terrain privé	Non exploité	/	Une aire de jeu existante sur le site	
Pâturages des monts BAMBOUTOS	Exploitation pour pâturage et agriculture.	Situation du côté ouest du territoire communal	Environ 17 Km2	Pâturage communautaire	Non défini	Surpâturage avec l'augmentation du cheptel	-envahissement par les espèces indésirables -destruction des galeries forestières	-Classer la partie sensible des monts Bamboutos comme zone à écologie intégrale
Galerie forestières de MBIDOU	Exploitation pour bois de chauffe	X=10,17392 Y=5,72396 Z=1566	04 ha	Chef Bamedou	Non défini	Destruction, disparition des espèces exploitables	-Exploitation clandestine -baisse de la biodiversité floristique	Mettre sur pied un comité de surveillance de la forêt et de reboisement



Carte8 : Potentialités et ressources naturelles de la commune de BABADJOU

4. 4. Synthèse des données collectées sur la petite enfance

« L'enfant est l'être humain âgé de 0 à 18 ans au sens tant de la Convention relative aux Droits de l'Enfant que de la Charte Africaine des Droits et du Bien-être de l'Enfant » "La petite enfance" couvre une tranche d'âge variable suivant les champs de compétence des différents acteurs publics. La tranche de 0 à 35 mois (0 à 3 ans) et la tranche 0 à 59 mois (0à 5ans) sont beaucoup plus ciblées par le ministère de la santé publique sur le plan alimentaire et vaccinal. La tranche préscolaire (4 à 5 ans) et la tranche d'âge scolaire (6 à 12 ans) ciblées par le ministère de l'éducation de Base à travers les écoles maternelles et primaires respectivement et les adolescents de 12 à 19 ans ciblés par les enseignements secondaires. La situation dans la commune de BABADJOU se présente comme suit.

Tableau 21: population totale de la Commune et les populations de la petite enfance par village.

N°	Communauté de développement /quartiers	Population en 2020	population des Groupes spécifiques ⁽¹⁾ en 2020					
			total	Nourrissons (0-35 mois) (10,7%)	Population cible du PEV (0-59 mois)(16,9%)	Population d'âge préscolaire (4-5 ans) (6,3%)	Population d'âge scolaire dans le primaire (6-14 ans)(23,4%)	Adolescents (12-19 ans) (18,5%)
1.	Toumaka	1198	128	202	75	280	222	416
2.	To'ognie	405	43	69	26	95	75	141
3.	King-Place Babadjou	867	93	146	55	203	160	301
4.	Bamedouso	794	85	134	50	186	147	276
5.	King-place Bawa	315	34	53	20	74	58	109
6.	Bametouo	1134	121	192	71	265	210	394
7.	Zaaji	1334	143	225	84	312	247	463
8.	Meti	899	96	152	57	210	166	312
9.	Ko'okou	241	26	41	15	56	45	84
10.	Niwang	251	27	42	16	59	46	87
TOTAL ESPACE URBAIN		7438	796	1256	469	1740	1376	2583
11.	Paatah	1020	109	172	64	239	189	354
12.	Djinpang	748	80	126	47	175	138	259
13.	To'onzo	130	14	22	8	30	24	45
14.	Mogni	1601	171	271	101	375	296	556
15.	Madjui	793	85	134	50	186	147	275
16.	Nsoh	729	78	123	46	171	135	253
17.	Ndjingha	1067	114	180	67	250	197	370
18.	Mantseit	417	45	71	26	98	77	145
19.	Ntougha	1304	140	220	82	305	241	452
20.	Djibouti	1362	146	230	86	319	252	473
21.	Melang	720	77	122	45	169	133	250
22.	Pouot	534	57	90	34	125	99	185

N°	Communauté de développement /quartiers	Population en 2020	population des Groupes spécifiques ⁽¹⁾ en 2020					
			total	Nourrissons (0-35 mois) (10,7%)	Population cible du PEV (0-59 mois)(16,9%)	Population d'âge préscolaire (4-5 ans) (6,3%)	Population d'âge scolaire dans le primaire (6-14 ans)(23,4%)	Adolescents (12-19 ans) (18,5%)
23.	Camp Loh	738	79	125	47	173	137	256
24.	Djinkak	766	82	129	48	179	142	266
25.	Fat Loh	1391	149	235	88	325	257	483
26.	Meka	556	60	94	35	130	103	193
27.	Medzeu	768	82	130	48	180	142	266
28.	Femdji	500	54	85	32	117	93	174
29.	Ntong	667	71	113	42	156	123	231
30.	Zanwa	363	39	61	23	85	67	126
31.	Mfoundou	168	18	28	11	39	31	58
32.	Bameto'o	541	58	91	34	127	100	188
33.	Nkoue	794	85	134	50	186	147	276
34.	Zaamougou	200	21	34	13	47	37	69
35.	Bouh	122	13	21	8	29	23	42
36.	Kombeuk	334	36	56	21	78	62	116
37.	King-place bamepah	1113	119	188	70	260	206	386
38.	Touolewang	490	52	83	31	115	91	170
39.	Nfindo	1334	143	225	84	312	247	463
40.	Megwei	137	15	23	9	32	25	47
41.	Ngagong 1	1983	212	335	125	464	367	688
42.	Ngagong 2	1391	149	235	88	325	257	483
43.	King place Balepo	452	48	76	28	106	84	157
44.	Metonfeu	222	24	38	14	52	41	77
45.	Töfombloh	222	24	38	14	52	41	77
46.	Takang	763	82	129	48	179	141	265
47.	Ngwuong yeuk 1	467	50	79	29	109	86	162
48.	Ngwuong yeuk 2	241	26	41	15	56	45	84
49.	Tchimegho	146	16	25	9	34	27	51
50.	Nguedah	146	16	25	9	34	27	51
51.	kameleh	401	43	68	25	94	74	139
52.	Tchinlepo-Ngwang	1056	113	178	66	247	195	366
53.	Tsa'agap 1	462	49	78	29	108	86	160

N°	Communauté de développement /quartiers	Population en 2020	population des Groupes spécifiques ⁽¹⁾ en 2020					
			total	Nourrissons (0-35 mois) (10,7%)	Population cible du PEV (0-59 mois)(16,9%)	Population d'âge préscolaire (4-5 ans) (6,3%)	Population d'âge scolaire dans le primaire (6-14 ans)(23,4%)	Adolescents (12-19 ans) (18,5%)
54.	Tsa'agap 2	667	71	113	42	156	123	231
55.	Bamedou 1	278	30	47	18	65	51	97
56.	Bamedou 2	750	80	127	47	176	139	260
57.	Topelou	934	100	158	59	219	173	324
58.	King-place Bamedji	1019	109	172	64	238	188	353
59.	Megnie Ecole publique	417	45	71	26	98	77	145
60.	Fouoh	800	86	135	50	187	148	278
61.	Foghaang	1592	170	269	100	372	294	552
62.	King-place bamegnia	510	55	86	32	119	94	177
63.	To'otchi	1601	171	271	101	375	296	556
64.	kombou	490	52	83	31	115	91	170
65.	Zavion1	2141	229	362	135	501	396	743
66.	Zavion2	1067	114	180	67	250	197	370
67.	Communauté Bororo	256	27	43	16	60	47	89
68.	Maloki	266	28	45	17	62	49	92
69.	Nközap	417	45	71	26	98	77	145
70.	Chou	985	105	167	62	231	182	342
71.	King-place Bachua	887	95	150	56	208	164	308
72.	LOUH	666	71	112	42	156	123	231
TOTAL BABADJOU RURAL		45102	4827	7623	2840	10558	8341	15650
TOTAL COMMUNE BABADJOU		52540	5623	8879	3309	12298	9717	18233

(1) : Source des pourcentages : Rapport du Troisième Recensement Générale de la Population et de l'Habitat du Cameroun de 2005

Tableau 22: Problèmes et besoins de la petite enfance

Eléments d'analyse	Situation actuelle (état de lieu)	Objectifs généraux	Principales activités à mener	Responsable / Partenaire
droit à l'enregistrement des naissances	<p>-Dans l'organigramme de la Commune, un Service des Affaires Générales Economique et financier (SAGEF) comportant un Bureau d'état civil qui travaille en collaboration avec le CMA de BABADJOU pour l'enregistrement des naissances.</p> <p>-09centres d'état civil secondaires à travers toute la Commune, à savoir KAZA, KING-PLACE BABADJOU, BAMELO, BAWA-NFIDO, BALEPO, BAMEPA'AH, NJINGHA, KOMBOU et le centre de la Mairie de BABADJOU ; soit environ 12.5% des villages couverts par un centre d'état civil secondaire.</p> <p>- L'enregistrement des naissances n'est pas systématiquedans les villages et même en ville, vu le nombre d'enfants sans acte de naissance dans les écoles</p>	Enregistrer toutes les naissances survenues dans la commune quelle que soit le village et établir pour chaque citoyen de la commune un acte de naissance authentique.	<p>Campagne de sensibilisation des parents pour authentification des actes de naissance établis de manière frauduleuse (acte de naissance sans souche)</p> <p>- Organisation des campagnes foraines d'établissement d'acte de naissance dans les écoles</p> <p>-Création de nouveau centre secondaire d'état civil, notamment à BAMETOGOUNG qui pour le moment parait être le village le plus éloigné d'un centre d'état civil.</p>	Commune/Eglise Catholique qui a initié cette opération dans le cadre du mouvement "Justice et Paix"), autres confessions religieuses. -Délégation départementale du MINPROFF des BAMBOUTOS.
Droit à la nutrition	<p>-La vente des denrées alimentaires dans les établissements scolaires échappe aux contrôles des responsables scolaires.</p> <p>-les enfants de la maternelle et du niveau 1 ou du niveau 2 à qui les parents donnent de l'argent de poche ne peuvent s'alimenter convenablement, car ils ne s'intéressent qu'à ce qui est convenu d'appeler "amuse gueule" sans aucune valeur nutritive.</p>	Assurer une alimentation convenable pour les petits enfants dont les besoins énergétiques sont importants pour leur croissance.	à défaut de faire fonctionner les cantines dans les écoles, contractualiser la vente des denrées alimentaires dans les établissements scolaires.	Commune/ Responsables d'établissements scolaires.
Droit à la vaccination	<p>-Existence d'un programme élargie de vaccination (PEV) dans chaque formation sanitaire ayant une maternité.</p> <p>-Organisation régulière des campagnes de vaccination contre certaines pandémies et les maladies récurrentes comme la poliomyélite.</p> <p>-Réticence d'une frange de la population vis-à-vis des campagnes de vaccination</p>	assurer une couverture vaccinale des tous les enfants cibles du PEV	Sensibilisation des parents à honorer les rendez-vous de vaccination pour tous leurs enfants.	Commune/CMA
Droit à la protection contre le paludisme	Paludisme endémique ; exposition aux piqûres d'anophèle, banalisation de la maladie du paludisme, tendance à l'automédication.	réduire à sa plus simple expression la prévalence du paludisme chez les petits enfants	sensibilisation des populations à la l'utilisation de la moustiquaire imprégnée à longue durée d'action (MILDA)	Commune/CMA
protection contre le VIH/OEV	<p>-Dépistage systématique du VIH/SIDA, des femmes en consultation prénatales.</p> <p>-Prise en charge des cas déclarés séropositifs.</p>	Minimiser l'impact du VIH/SIDA sur les familles et les enfants en particulier	Formation des conseillers communautaires sur l'accompagnement des familles	Commune/CMA

Eléments d'analyse	Situation actuelle (état de lieu)	Objectifs généraux	Principales activités à mener	Responsable / Partenaire
Accès à l'eau, l'hygiène et assainissement	- Tous les points d'eau réalisés dans les établissements scolaires sont en pannes -Infestation par les puces des sols poussiéreux de certaines salles classes, sols des salles de classe non dallées ; insalubrité ; exposition à d'autres maladies infectieuses (gale, tétanos etc.)	Réhabiliter et accroître le nombre de point d'eau dans les établissements scolaires pour une bonne hygiène, notamment chez les enfants.	Construction/réhabilitation des points dans les établissements scolaires (15 points d'eau dans les écoles maternelles et 31 points d'eau dans les écoles primaires) -pratique des règles élémentaires d'hygiène (arrosage et balayage régulier, lavage des mains, propreté corporelle).	Commune/MINEDUB /MINEE
Educadtion préscolaire et scolaire.	-difficulté d'encadrement de la petite enfance -difficulté de scolarisation de la petite enfance - insuffisance d'enseignants -affectation des enseignants sans remplacement numérique	Faciliter l'accès à l'éducation préscolaire et scolaire.	- Construction d'infrastructures (15 blocs maternels) pour les écoles maternelles existantes logées dans les salles d'emprunt, -Recrutement des maîtres parents,	Commune/MINEDUB

4. 5. Synthèse des données sur les populations BORORO

La population Bororo de BABADJOU est estimée à 258 habitants vivant pour la grande majorité dans campements BOROROS, notamment dans les hauteurs des monts BAMBOUTOS, qui leur offrent de meilleures conditions d'élevage bovin. Ce peuple se sédentarise de plus en plus et excellent dans les domaines économiques de l'élevage du gros bétail, et du gardiennage. Mais au-delà de toute considération, et malgré l'activité pastorale, la scolarisation des enfants Bororo est au centre des préoccupations de ce peuple qui n'échappe pas à la mondialisation. Une école à cycle complet existe à TAKANG BORORO du côté de BALEPO ; et un digne fils BORORO (OUMAROU DJIBO) est actuellement directeur de l'école publique, de BAWA-NFINDO.

Village	populati on	activités pratiquées	accès aux services sociaux de base	accès à la citoyenneté	principaux problèmes	appuis reçus, organismes d'accompagnement
Communauté BORORO	215	Elevage bovin	Ecole publique de TAKANG BORORO	Toutes ces populations bororos sont des Camerounais malgré que quelques uns (surtout les enfants ne disposent pas d'acte de naissance.	Difficulté de fourniture des services d'assistance matérielle et psychosociale des BOROROS	Construction d'un parc de vaccination dans la COMMUNAUTE BORORO des Monts BAMBOUTOS par le MINEPIA
BAMELO (POUOT, CAMP LOH, FEMDJI etc.	28	élevage bovin	RAS			
ZAVION	15	élevage bovin				
TOTAL	258					

4. 6. Synthèse des données sur la population des déplacés internes en provenance des régions du Nord-oues et du Sud-ouest

Le recensement des déplacés internes en provenance des régions du Nord-ouest et du Sud-ouest est une opération qui n'est pas véritablement organisée. Le service social de BABADJOU avance un chiffre de 250 personnes déjà enregistrées en début d'année 2020. Face à cette absence d'organisation il était pratiquement impossible d'avoir des chiffres fiables car ces déplacés internes ne voulaient pas se faire recenser ou identifier.

Par la suite, avec le concours des chefs de villages et de la Sous-préfecture de BABADJOU, des informations plus ou moins éparées étaient collectées et envoyées à la hiérarchie du MINAT qui les demandait. C'est face à cette indisponibilité des chiffres fiables qu'une véritable méthodologie a été mise en

Encadré 1 : Synthèse sur la population des déplacés internes en provenance des régions du Nord-ouest et du Sud-ouest

4. 7. Économie locale

4.6.1. Situation de référence

Tableau 23: économie locale : situation de référence

N°	Secteurs de l'économie	Situation de référence
1	Agriculture	<ol style="list-style-type: none"> 1. Les sols des Monts Bamboutos sont volcaniques et très fertiles. Ils sont propices à la culture de la pomme de terre et des cultures maraîchères 2. Les domaines de DARMANIC, SINCOA et une partie de TO'OTCHI (CODEBAT) sont estimés à près de 350 ha. L'accès est payant pour exploiter une parcelle dans ces domaines. 3. 11 structures de vente d'intrants agricoles et produits phytosanitaires 4. Une délégation d'arrondissement d'agriculture existe avec 07 postes agricoles
3	Élevage	<ol style="list-style-type: none"> 1. des vastes espaces pastoraux estimés à 1/10 (environ 17 000 ha) de la superficie de la commune, favorables au développement des activités d'élevage du gros bétail pratiqué essentiellement par la communauté BORORO dans les Monts BAMBOUTOS ; 2. un cheptel porcin estimé à 2700 sujets après les ravages de la peste porcine 3. 22 structures de vente d'intrants d'élevage et produits vétérinaires 4. une Délégation d'Arrondissement de l'Elevage, Pêche et Industries Animales (DAEPIA) avec 01 Centres Zootechniques de Contrôles sanitaires et vétérinaires 5. l'élevage non conventionnel est représenté en majorité par les apiculteurs dont les plus en vue suivis par le Projet d'appui au développement de la filière apicole (PADFA) sont : ANDZE Hilaire (GIC des jardiniers et éleveurs de King Place) avec un potentiel de 75 ruches pour une production annuelle de 215 litres de miel, MAGHOPA Rigobert (GIC des apiculteurs et éleveurs de BAMEPAAH) avec un potentiel de 85 ruches kényanes pour une production annuelle de 600 litres de miel.
5	Exploitation forestière	<ol style="list-style-type: none"> 1. Le bois exploité est en premier lieu l'eucalyptus qui fournit un bois de très bonne qualité pour les constructions des maisons
6	Collecte des produits forestiers non ligneux	<ol style="list-style-type: none"> 1. exploitation des bambous raphia pour la fabrication d'objets d'art (tabouret, armoire etc.) les cageots destinés au transport des fruits et légumes 2. la cueillette des fruits du canarium (fruits noirs)
7	Artisanat	<ol style="list-style-type: none"> 1. La confection de vêtements (couture) ainsi que la broderie sont pratiquées dans les centres urbains de BABADJOU. 2. Des menuisiers, des restaurateurs, des mécaniciens de moto, des coiffeurs sont rencontrés et concentrés pour la plus grande part dans les espaces urbains (TOUMAKA, KOMBOU, DJINSO). 3. -Existence d'artisans de grande notoriété dans la commune ayant maîtrisé le travail du Bambou raphia : "ingénieur de bambou"
8	Commerce	les marchés périodiques de TOUMAKA, BAMEDOUSSO, KOMBOU, BALEPO, FOGHAANG sont fréquentés pour les approvisionnements et/ou écoulements des produits agropastoraux ou manufacturés
9	Mines, Industrie et développement technologique	<ol style="list-style-type: none"> 1. Carrière sable de TCHOUJOU, KOON-MAFOFE, MEKOUÉ-LEUH, 2. carrière de pierres exploitée de NTOUNGHA, 3. massif granitique de DJINGHA : localisation x=10,20519, Y=5,66639, z=1483. Situation : non exploité 4. massif granitique de FOUOH : localisation : x= 10,18698 ; Y=5,73615, Z=1568 5. massif pierreux de DJINKA ; localisation : x=10,16148, Y=5,67248, z=1730. Situation : non exploitée

N°	Secteurs de l'économie	Situation de référence
		6. massif pierreux de MAKA : localisation x=1015650, y=567641, Z=1805 : Situation : non exploitée
		7. Carrière de pierres de NGUEDA (BALEPO) : localisation : x=10,14904 ; y=5,711854, z=1808 : dont l'exploitation artisanale pour gravier est en cours.

4.6.2. Possibilités de création d'emplois et de richesses dans la commune

Tableau 24 : économie locale: Possibilité de création d'emplois

Secteur	Potentialités/atouts	Axes stratégiques	Activité génératrice de revenus possible	Possibilités d'emploi	Indicateurs d'impact	Observations (contraintes,...)
Agriculture	Les sols des Monts Bamboutos sont volcaniques et très fertiles. Ils sont propices à la culture de la pomme de terre et des cultures maraîchères	Accroissement des productions agricoles	Création d'exploitations agricoles hors des zones d'élevage	-Travaux de Labour, Semis, Entretien, Récolte et transport des produits -création des dépôts de vente d'engrais chimiques, fientes et pesticides	Nombre de familles tirant leurs revenus de la culture de pomme de terre et des cultures maraîchères	Une haie vive doit séparer la zone de production de la zone d'élevage.
	Les domaines de DARMANIC, SINCOA et une partie de TO'OTCHI (CODEBAT) sont estimés à près de 350 ha. L'accès est payant pour exploiter une parcelle dans ces domaines.	Idem	Mécanisation de l'agriculture	-Conducteur, mécanicien pour engins spéciaux (tracteurs et accessoires) -main d'œuvre pour les travaux de précision non mécanisable	Nombre d'habitants de BABADJOU qui se sont formés comme conducteur ou mécanicien d'engins spéciaux -nombre de jeunes tirant leurs revenus des activités connexes de mécanisation	Organisation des producteurs nécessaire pour une action de lobbying
	11 structures de vente d'intrants agricoles et produits phytosanitaires	Amélioration du matériel végétal	Multiplication des semences à haut rendement	Activités dans les parcelles semencières -Travaux de Labour, Semis, Entretien, Récolte et conditionnement des produits -création des dépôts de vente des semences, d'engrais chimiques, fientes, pesticides etc.	Nombre de producteurs utilisant les semences certifiées produites localement	Déclarer au préalable l'activité semencière avant de solliciter la certification par les services compétents

Secteur	Potentialités/atouts	Axes stratégiques	Activité génératrice de revenus possible	Possibilités d'emploi	Indicateurs d'impact	Observations (contraintes,...)
Élevage	Des vastes espaces pastoraux estimés à 1/10 (environ 17 000 ha) de la superficie de la commune, favorables au développement des activités d'élevage du gros bétail pratiqué essentiellement par la communauté BORORO	Développement des productions animales	Création des fermes modernes d'élevage du gros bétail	Travaux de surveillance des troupeaux (bergers gardiens) -travaux de suivi des soins (vétérinaires) -fourniture d'aliments et produits vétérinaires	Nombre de personnes (non issue de la communauté Bororo) impliquées dans l'élevage du gros bétail d'ici 2035	-Procéder au zonage de l'espace pastorale -envisager la culture des espèces fourragères
Exploitation forestière	Le bois exploité est en premier lieu l'eucalyptus qui fourni un bois de très bonne qualité pour les constructions des maisons	Fourniture du bois d'œuvre de bonne qualité	Création d'autres périmètres boisés	Travaux de production des plants (pépiniéristes), entretien des pépinières (arrosage, propreté), transport et livraison des plants	Superficie des périmètres boisés d'ici 2035	Les périmètres à boiser doivent se faire au PODOCARPUS ou GREVILLA pour éviter les effets de néfastes de l'eucalyptus
Commerce	les marchés périodiques de TOUMAKA, BAMEDOUSSO, KOMBOU, BALEPO, FOGHAANG sont fréquentés pour les approvisionnements et/ou écoulements des produits agropastoraux ou manufacturés	Accroissement des recettes propres de la commune	Construction de hangar dans les marchés de BAMEDOUSSO, BALEPO, FOGHAANG etc.	-Exécution des travaux par la méthode HIMO -un percepteur de droit de place chaque jour d'activités pour chaque site	Nombre de personnes ayant trouvé un emploi stable à partir de ces constructions	La construction de ces hangars peut nécessiter d'éventuels déguerpissements
Mines, Industrie et développement technologique	existence des carrières de sables (très prisé dans les constructions) et de latérite	Accroissement des recettes propres de la commune	-Exploitation des carrières de sables pierres	-travaux d'extracteurs de sable (partenaires de la mairie) -Un poste de travail de chargé de la gestion des carrières de sable. au niveau de la mairie -Formation des jeunes à la fabrication des pavés pour le revêtement routes suivant l'approche HIMO.	Le taux d'accroissement des recettes d'exploitation du sable, pierres	Aménagement des voies d'accès aux carrières, notamment celle de TCHOUOU

4. 8. Synthèse des données sur les changements climatiques

Tableau 25 : aspects liés aux changements climatiques

<i>SECTEUR</i>	Unité d'exposition	Tendances des CC (ce qui symbolise les Risques)	Effets biophysiques	Effets socio-économiques	Niveau de risque (Elevé, moyen, faible)	Potentiel local pour résoudre/Capacité d'adaptation	Solutions envisagées (besoins)
Agriculture	zone d'exploitation agricole périurbaine	-Perturbation du rythme des précipitations et du calendrier agricole	Baisse des rendements en production agricole,	couts supplémentaires d'achat des semences pour le resemis.	moyen	semis après labour sans attendre l'installation définitive des pluies.	RAS
	Zone de polyculture et d'habitation	Vents violents, pluies accompagnées de grêlons	Destruction à la floraison des plantes et arbres fruitiers	Baisse de rendement	Moyen	Aucune adaptation possible	Diversification des cultures en adoptant la pratique des cultures racinaires et à tubercules
Education de base	Zone de polyculture et d'habitation	Vents violents	Bâtiments scolaires sinistrés	Fonds des APEE affectés	Faible	Plantation d'arbres pour brise-vent dans les établissements scolaires	Construction des édifices respectant les normes
Santé	Zone d'habitation	chaleur ressentie à certains moments de l'année	-transpiration -sensation intense de soif -prolifération des moustiques	achat des ventilateurs -utilisation des moustiquaires	moyen	-consommation d'eau -déplacement avec des réserves d'eau par les élèves en allant à l'école.	Acquisition et distribution des moustiquaires imprégnées à longue action (MILDA) sous la supervision du CMA de BABADJOU

4. 9. Tableau consolidé des projets prioritaires des villages.

4.9. 1 Synthèse des projets prioritaires de l'espace urbain

Nature du projet	secteur	PROJETS		COUTESTIMATIF
		RANG	FORMULATION	
PROJETS SOCIAUX	MINSANTE	1 ^{er}	Plaidoyer pour la transformation du CMA de BABDJOU en Hôpital de district de santé de BABADJOU.	PM
		2 ^{ème}	Evaluation des travaux restant et achèvement au CMA de BABADJOU, du bâtiment "Centre Mère et enfant" abandonné par un prestataire indélicat.	Suivant évaluation
		3 ^{ème}	Acquisition des équipements suivants : 04 extracteurs d'oxygène, 03 tables d'opération complètes, 04 boîtes de chirurgie (02 grandes et 02 moyennes), 01 défibrillateur.	10000000
		4 ^{ème}	Construction au CMA de BABADJOU d'un nouveau bâtiment pour les services dentaire et ophtalmologique kinésie	100000000
		5 ^{ème}	Acquisition d'une ambulance médicalisée pour le CMA.	30000000
		6 ^{ème}	Acquisition d'un véhicule de liaison 4x4 pour le CMA de BABADJOU	26000000
	EDUCATION DE BASE	1 ^{er}	Création et Construction d'une école maternelle à l'école publique de BAMEJI.	25000000
		2 ^{ème}	Construction et équipement d'un bloc maternel à EP de Bamedouso sur le site alloué à cet effet	25000000
		3 ^{ème}	Construction et équipement d'un bloc de 2 salles de classe à l'EP de King place	18000000
		4 ^{ème}	Construction d'un bloc de deux salles de classes à EP de Bamedouso	18000000
		5 ^{ème}	Construction d'un bloc de 02 salles de classe en matériaux définitifs à l'école bilingue de TOUMAKA	18000000
		6 ^{ème}	Finition des travaux de construction du bâtiment de 2 salles, construit par l'honorable WA'A Mathurin à l'EP de BAMEJI (ouvertures, crépissage, dallage du sol, plafond)	5000000
		7 ^{ème}	Réhabilitation de 06 salles de classe avec dallage du sol et réfection de la toiture à l'école Publique TOUMAKA Gr1	6000000
		8 ^{ème}	Construction d'un point d'eau à l'EM de TOUMAKA	7000000
		9 ^{ème}	Construction d'un point d'eau à l'EM de KING PLACE	7000000
		10 ^{ème}	Construction d'une clôture en matériaux définitifs à l'EM King-place BABADJOU	5000000
	MINEE (EAU)	1 ^{er}	Construction d'un mini système autonome d'approvisionnement en eau de l'hôtel de ville de BABADJOU (puits équipé de pompe à immersion, construction de plate-forme, acquisition de cubitenaire et distribution dans les douches).	5000000
		2 ^{ème}	Plaidoyer pour la création par la Mairie d'un service des eaux communales en vue d'une gestion optimale des ressources en eau de BABADJOU.	PM
		3 ^{ème}	Appui en matériaux pour la finition des travaux d'aménagement de la source intarissable « Ndomangho » :02 camions de sable ; 2,5 tonnes de ciment, 200 parpaings de 20, 01 camion de gravier ; 02 tuyaux PVC de 60	10500000
		4 ^{ème}	Aménagement d'une buanderie et construction d'une barrière de protection de la source d'eau du carrefour KOKI.	5000000
		5 ^{ème}	Construction d'un point d'eau à la SAR/SM de BABADJOU (BAMEDOUSSO)	7000000
		6 ^{ème}	Aménagement des sources d'eau de Nzemtsing et de Taalouh à KOOKOU et METI respectivement.	7000000
		7 ^{ème}	Extension du réseau d'adduction d'eau de King place jusqu'à METI avec construction d'une borne fontaine à l'entrée domicile TAA MAKAM.	3000000
		8 ^{ème}	Construction de deux (02) kiosques à eau dont 01 à TOUMAKA et l'autre à BAMEDOUSSO	5000000

projets économiques	AFFAIRES SOCIALES	1er	Acquisition pour le Centre Social de BABADJOU du matériel informatique : 01 ordinateur complet et une imprimante ; du mobilier de bureau : bureau avec fauteuil et de 05 chaises de réception. 50 chaises pour les réunions	2500000	
		2ème	Sécurisation du site de construction du centre des affaires sociales de BABADJOU convoité par les riverains (bornage engagement la procédure d'obtention du titre foncier	5000000	
		3ème	Construction et équipement du centre social de BABADJOU	75000000	
	MINPROFF	1er	Organisation des cérémonies de signature collective d'actes de mariage pour les couples vivant en union libre et qui désirent légaliser leur union.	500000	
		2ème	Identification et acquisition d'un site pour la construction d'un service d'arrondissement du MINPROFF et/ou du centre de promotion de la femme et de la famille de BABADJOU.	10000000	
	MINAT	1er	Finition en vue de sa viabilité des travaux de construction de la résidence officielle du sous-préfet de BABADJOU (Barrière de sécurité, plaque solaire en cas d'interruption de fourniture d'électricité)	8000000	
		2ème	Création d'un commissariat de sécurité publique à BABADJOU	PM	
		3ème	Etude pour la mise sur pied d'un observatoire de la gouvernance locale pour la Commune de BABADJOU	1000000	
	MINPIAMINADER	1er	Réhabilitation du poste agricole de BAMEDOUSSO.	5000000	
		2ème	Construction de la Délégation d'arrondissement de l'agriculture et du développement rural de BABADJOU actuellement logée dans le Bâtiment du poste agricole de BAMEDOUSSO	50000000	
	MINEPIA	1er	Equiperment de la DAEPIA en matériels suivants : 01 boîte de chirurgie, une pince de castration (burdizzo), équipements de bureau, 30 chaises de réception pour la salle de conférence, 01 ordinateur de bureau)	5000000	
		2ème	Construction d'une barrière de sécurisation de la délégation d'arrondissement du MINEPIA de BABADJOU	5000000	
	projets économiques	MINADER	1er	Construction d'un terminal des vivres frais (complexe comportant plusieurs services : aire de chargement, chambre frigorifique, entreposage etc.) à BAMEDOUSSO.	75000000
		COMMERCE	1er	Construction d'un hangar doté de 30 comptoirs pour la commercialisation des vivres à DOJI (site disponible)	25000000
		MINMIDT	1er	Construction d'un centre d'étude, de formation, de conditionnement et de labellisation du vin blanc de BABADJOU extrait dans les raphias.	50000000
		MINADER	1er	Construction d'un abattoir moderne avec parc à contention et comportant toutes les commodités : salle d'abattage d'animaux, salle de déshabillage, salle d'inspection, salles pour vétérinaires, chambre froide, salle de saisie, toilettes etc.	75000000
			2ème	Conception et fabrication de 33675 carnets du producteur correspondant au nombre d'actifs agricoles de BABADJOU (65% de la population totale)	10 102 500
			3ème	Subvention à 200 000 F CFA/ha chaque année pendant 5 ans sous forme de prime à la production, la création d'un seul tenant d'au moins 01 Ha d'exploitations cultures vivrières dans les 24 villages de 3ème degré de la commune de BABADJOU.	24000000
MINTP		1er	Elaboration d'une carte routière détaillée de la Commune de BABADJOU.	1000000	
		2ème	Acquisition du matériel de génie civil (Niveleuse, pelle chargeuse, un camion à benne basculante) pour la Commune de BABADJOU	300000000	
		3ème	Bitumage du tronçon de la route entrée carrefour BIGMOP-Carrefour NIWANG sur 1,5 km.	75000000	
		4ème	Construction et bitumage sur 800 m d'une voie à double sens de la nationale n°6 (carrefour DOJI) vers le centre administratif de la Sous-préfecture	62500000	

		5 ^{ème}	Prolongement du bitumage du tronçon de la route entrée domicile Charles METCHUI jusqu'au Toussonglé sur 4km en vue entre autres le désenclavement du Lycée de BAMEDJINGHA.	200000000
		6 ^{ème}	Construction et bitumage d'une deuxième voie pour une route à double sens du lieudit DOJI jusqu'à TOUMAKA sur 4,8 Km	262000000
	TRANSPORT	1 ^{er}	Identification, acquisition d'un site en vue de la construction d'une gare routière à TOUMAKA ou BAMEDOUSSO	10000000
		2 ^{ème}	Construction de 05 abris-motos correspondant aux grands carrefours de stationnement des motos dans l'espace urbain de BABADJOU. DOJI, BAMETOULO, BAMEDOUSSO, TOUMAKA, CARREFOUR CMA de BABADJOU	5000000
	MINPROFF	1 ^{er}	Construction d'une garderie Municipale a TOUMAKA	50000000
	MINEE	1 ^{er}	Extension en BT du réseau électrique sur l'axe : makeulong-ndota sur 500m à BAMEDOUSSO	4000000
		2 ^{ème}	Electrification en basse tension des axes suivants : Entrée gendarmerie jusqu'à Niwang (1,5 km) et Source « Ndomangho » jusqu'au lieu sacré Ndakong (1,2 km)	4000000
		3 ^{ème}	Construction d'un bloc de toilettes modernes publiques au Marché de TOUMAKA.	4500000
		4 ^{ème}	Etude pour la conception d'un plan d'assainissement pour la ville de BABADJOU	1000000
		5 ^{ème}	Identification et acquisition d'un site pour la décharge municipale et la construction future d'une station de traitement des déchets domestiques.	10000000
	MINFOF	1 ^{er}	Création sous l'égide du Poste Forestier et Faune de BABADJOU, d'une pépinière d'arbres fruitiers et d'agroforesterie pour la plantation d'arbres dans l'espace urbain sur le plein-terre central de la route à double sens en cours de bitumage, dans les écoles et établissements du secondaires.	2000000
	Institution communale	1 ^{er}	Création d'un site web pour la Commune de BABADJOU	PM
		2 ^{ème}	Création d'un journal mural pour la Commune de BABADJOU	500000
		3 ^{ème}	Création d'un bulletin d'information de la Commune de BABADJOU	500000
projets écologiques		1 ^{er}	Construction bloc de deux toilettes modernes publiques au Marché de TOUMAKA.	PM
		2 ^{ème}	Conception d'un plan d'assainissement pour la ville de BABADJOU	PM
		3 ^{ème}	Acquisition d'un site pour la décharge municipale avec en perspective la construction d'une station de traitement des déchets solides de la ville de BABADJOU	PM
		4 ^{ème}	créer un comité d'hygiène dans chaque quartier de l'espace urbain	PM
		5 ^{ème}	Création sous l'égide du poste forestier et faune de BABADJOU, d'une pépinière d'arbres fruitiers et d'agroforesterie pour la plantation d'arbres dans l'espace urbain sur le plein-terre central de la route à double sens en cours de bitumage, dans les écoles et établissements du secondaires.	PM
		6 ^{ème}	Réalisation des travaux de VRD autour de la sous-préfecture de BABADJOU (réfection du sinistre causé la un coup de vol, Construction d'une barrière de sécurité, aménagement d'un espace vert etc.)	PM
projets d'appui à la jeunesse		1 ^{er}	Construction d'unité de formation des jeunes identifiés dans les villages et l'espace urbain, à la fabrication de briques stabilisées et briquettes cuites en vue de l'amélioration de l'habitat dans la commune de BABADJOU	30000000
		2 ^{ème}	Construction et équipement du CMPJ de BABADJOU	60000000
		3 ^{ème}	Appui à l'acquisition du matériel d'installation des jeunes formés au CPJM de BABADJOU pour leur auto emploi.	20000000
		4 ^{ème}	Construction en collaboration avec la SAR/SM de BABADJOU d'une unité de formation à la fabrication de briques stabilisées et briquettes	15000000

projets culturels	1er	Constriction d'une salle de spectacle dans la ville de BABADJOU	150000000
	2^{ème}	Construction et équipement d'une médiathèque municipale avec un espace de lecture dans TOUMAKA en vue de développer la pratique de la lecture auprès du public jeune et adulte par l'acquisition des supports documentaires (Internet, CD ROM) et des ouvrages de culture générale à des fins d'enrichissement personnel.	50000000
	3^{ème}	Organisation du festival LERHE en incluant le volet lié aux cérémonies de mariage coutumier, à la célébration de la naissance des jumeaux, à l'art culinaire (exemple : préparation du "achu" à la sauce jaune, la "tenue militaire" etc.)	PM
	4^{ème}	Finalisation des travaux de construction du foyer culturel de BAWA (crépissage des murs, revêtement du sol, ouvertures et équipements en chaises etc.)	5000000
	5^{ème}	Finalisation des travaux de construction du foyer culturel de BAMEJI (crépissage des murs, revêtement du sol, ouvertures et équipements en chaises etc.)	5000000
projets sportifs	1er	Identification d'un site et construction d'un complexe multisport où il est possible de pratiquer sur le même site du volley-ball, du hand-ball et du basketball Etc. dans le centre urbain de BABADJOU.	10000000
	2^{ème}	Construction de la Délégation d'arrondissement de sport de BABADJOU	50000000
	3^{ème}	Aménagement du stade municipal de BABADJOU à DOJI	30000000
	4^{ème}	Construction d'01 parcours-vita à la montée de DOJI.	70000000

4.9.2 Tableau consolidé des projets prioritaires des villages et des quartiers de l'espace urbain.

Quartiers/ villages	Natures projets	Rang	Libellés projets	H/F/J	Coûts estimatifs	Ordre de financement
1. TOUMAKA	Projets Sociaux	1 ^{er}	Appui en matériel pour la finition des travaux d'aménagement de la source NDOMANGHO (02 camions de sable, 2,5 tonnes de ciment, 200 parpaings de 20, un camion de gravier, 02 tuyaux PVC de 60)	H/F	500000	1 ^{er}
		2 ^{ème}	Réhabilitation de 03 points d'eau en face du CMA de TOUMAKA	H/F	300000	7 ^{ème}
		3 ^{ème}	Construction et équipement d'un bloc maternel pour l'école maternelle de TOUMAKA logée dans une structure d'emprunt	H/F	25000000	13 ^{ème}
		4 ^{ème}	Construction et équipement (en 60 bancs et une table) d'un bloc de 02 salles de classe à l'école bilingue de TOUMAKA	H	18000000	14 ^{ème}
		5 ^{ème}	Installation d'un point d'eau à l'école publique bilingue de TOUMAKA	H	7000000	15 ^{ème}
	Projets Economiques	1 ^{er}	Ouverture de la route dans le quartier suivant sur l'axe Face inspection jusqu'à la source NDOMAGHO sur 1 km.	H	10000000	2 ^{ème}
		2 ^{ème}	Electrification en basse tension suivant l'axe suivant : Entrée gendarmerie -Source NDOMAGHO jusqu'au lieu sacré NDAKONG (2 km)	H	2000000	9 ^{ème}
		3 ^{ème}	Acquisition d'un domaine pour la construction d'un hangar de 30 comptoirs en vue de l'installation des revendeuses des vivres qui occupent l'emprise des routes au marché de TOUMAKA	H/F/J	50000000	10 ^{ème}
		4 ^{ème}	Elaboration d'un plan de secteur de TOUMAKA pour l'affectation des sols afin d'assurer le développement des activités humaines de manière harmonieuse.	J	5000000	11 ^{ème}
	PROJETS	1 ^{er}	Pose de 30 lampadaires solaires sur l'axe TOUMAKA- NJINSO	H	6000000	3 ^{ème}

Quartiers/ villages	Natures projets	Rang	Libellés projets	H/F/J	Coûts estimatifs	Ordre de financement
	écologiques	2 ^{ème}	Acquisition d'un site pour la décharge municipale avec en perspective la construction d'une station de traitement des déchets solides de la ville de BABADJOU.	H	10000000	12 ^{ème}
	Projets d'appui à la jeunesse	1 ^{er}	Construction d'un centre de formation aux métiers non agricoles (fabrication des pavés, briques de terre, fabrication des pièces mécaniques etc. ...) à TOUMAKA	H/J	10000000	4 ^{ème}
		2 ^{ème}	Appui des jeunes motos taximen pour l'obtention du matériel de sécurité (casque, gangs, imperméables, ...) et le permis de conduire catégorie « A »	J	5000000	8 ^{ème}
	Projet Sportif	1 ^{er}	Aménagement du complexe sportif de l'école publique Gr 1 de TOUMAKA (stade handball et football)	J/H	10000000	5 ^{ème}
	projet Culturel	1 ^{er}	Construction et équipement (250 chaises en plastique, 30 tables de réception, 02 tables de conférence, matériel de sonorisation) d'une salle de spectacle à TOUMAKA.	F/J	50000000	6 ^{ème}
TOTAL						
2. BAMEDOUSSO	Projets Sociaux	1 ^{er}	Construction et équipement d'un bloc maternel à EP de BAMEDOUSSO crée en 2016 et logée dans une structure d'emprunt	F/H	18000000	1 ^{er}
		2 ^{ème}	Construction d'un d'eau à la SAR/SM de BAMEDOUSSO	H	7000000	3 ^{ème}
		3 ^{ème}	Construction et équipement d'un bloc de deux salles de classes à la SAR/SM Babadjou	H	18000000	4 ^{ème}
		4 ^{ème}	Extension du réseau d'approvisionnement en eau potable à partir de NTONG jusqu'à BAMEDOUSSO sur 2km	F/H/J	10000000	5 ^{ème}
		5 ^{ème}	Construction et équipement d'un bloc de 2 salles de classes à l'école publique de BAMEDOUSSO	H/F	18000000	9 ^{ème}
	Projets Economiques	1 ^{er}	Construction en matériaux définitifs d'un hangar de 50 comptoirs au marché périodique de BAMEDOUSSO.	F/H/J	30000000	2 ^{ème}
		2 ^{ème}	Construction et équipement d'une chambre froide au marché de BAMEDOUSSO	F	50000000	14 ^{ème}
		3 ^{ème}	Construction et équipement d'une gare routière au marché de BAMEDOUSSO	H/F/J	100000000	6 ^{ème}
		4 ^{ème}	Ouverture de la route reliant le marché BAMEDOUSSO en passant par MELOUNG au carrefour BIGMOP sur la nationale environ 2km	H	10000000	11 ^{ème}
	PROJETS écologiques	1 ^{er}	Création d'une pépinière communautaire d'arbres fruitiers et de plantes médicinales à BAMEDOUSSO	H/J/F	3000000	12 ^{ème}
		2 ^{ème}	Construction d'un compostière pilote au niveau du marché de BAMEDOUSSO pour la valorisation des déchets du marché de BAMEDOUSSO	H/J/F	1000000	15 ^{ème}
	Projets d'appui à la jeunesse	1 ^{er}	Construction et équipement d'un centre multimédia à BAMEDOUSSO	J	50000000	13 ^{ème}
		2 ^{ème}	Appuis techniques matériels et financiers des jeunes de BAMEDOUSSO dans la formation en techniques modernes d'élevage	J/H	5000000	7 ^{ème}
	Projet Sportif	1 ^{er}	Construction et équipement d'un complexe sportif à l'école publique de BAMEDOUSSO	J/H	20000000	10 ^{ème}
projet Culturel	1 ^{er}	Construction et équipement d'un foyer culturel à BAMEDOUSSO	H/J/F	25000000	8 ^{ème}	
TOTAL						
O G N - II	Projets Sociaux	1 ^{er}	Construction d'un forage équipé d'un système autonome de refoulement d'eau par énergie solaire et distribution par 02 robinets aux environs des domiciles de TEMA Joseph et CHOUTEZO Etienne	F/J/H	20000000	1 ^{er}
		2 ^{ème}	Aménagement de la source d'eau « NDOGSING »	H/F	3000000	7 ^{ème}
		3 ^{ème}	Construction en matériaux définitifs et équipement d'un bloc de 02 salles de classe en vue de la création d'une école maternelle à TO'OGNIE	F/H/J	18000000	13 ^{ème}
		4 ^{ème}	Construction en matériaux définitifs et équipement (en 100 chaises et une table) d'une case communautaire à TO'OGNIE	H/J	25000000	14 ^{ème}
		5 ^{ème}	Construction en matériaux définitifs et équipement d'un bloc de 04 salles de classe en vue de la création d'un	H/J/F	36000000	15 ^{ème}

Quartiers/ villages	Natures projets	Rang	Libellés projets	H/F/J	Coûts estimatifs	Ordre de financement
	Projets Economiques	1 ^{er}	établissement secondaire d'enseignement technique à TO'OGNIE			
		2 ^{ème}	Renforcement du réseau électrique par une extension sur les axes suivants : Dernier poteau chez TO'NBAP jusqu'à NTOUOYEM Joseph (500 m) et du Dernier poteau forage jusqu'au goudron (500 m) : soit un total de 1km	J	5000000	2 ^{ème}
		3 ^{ème}	Aménagement des routes suivant les axes suivants : Entrée Té barré jusqu'à KO'OKOU en passant par Ta' DIFO et du Goudron jusqu'à chez Ta' DIFO avec un passage busé (2 km)	H/F	10000000	9 ^{ème}
		4 ^{ème}	Construction d'un magasin de stockage et de vente des intrants et produits agricoles à TO'OGNIE	J/F	25000000	10 ^{ème}
	PROJETS écologiques	1 ^{er}	Mise sur pied d'une mini structure de fabrication d'aliments pour élevage à TO'OGNIE	H/J	10000000	11 ^{ème}
		2 ^{ème}	Mise en place d'une compostière pilote à TO'OGNIE	H	1500000	3 ^{ème}
	Projets d'appui à la jeunesse	1 ^{er}	Acquisition et installation de 04 lampadaires solaires aux points suivants : Carrefour du forage, Carrefour Tchoffo René, Carrefour Ta' DIFFO et Carrefour du transformateur	J/H	800000	12 ^{ème}
		2 ^{ème}	Construction et équipement d'un centre de formation aux métiers non agricoles (fabrication des pavés, briques de terre stabilisées, artisan tailleur de pierres)	J/H/F	50000000	4 ^{ème}
	Projet Sportif	1 ^{er}	Appuis financiers des activités agricoles de l'association des jeunes de TO'OGNIE	J/H/F	5000000	8 ^{ème}
	projet Culturel	1 ^{er}	Identification et aménagement d'un site pour complexe sportif en vue de l'épanouissement des jeunes de TO'OGNIE	J	10000000	5 ^{ème}
TOTAL	1 ^{er}	Construction et équipement d'un foyer culturel à TO'OGNIE	H/J	25000000	6 ^{ème}	
4. KING-PLACE BAWA	Projets Sociaux	1 ^{er}	Construction d'un point d'eau potable en contre bas de Ta'a Ndefoh	F/H	7000000	2 ^{ème}
		2 ^{ème}	Aménagement du point d'eau Ndomaoueh	H/F	3000000	3 ^{ème}
		3 ^{ème}	Réhabilitation du bâtiment de trois salles de classe de l'EP G2 de Babadjou-Toumaka	H	3000000	4 ^{ème}
		4 ^{ème}	Construction d'un point d'eau potable à l'EP G2 de Babadjou-Toumaka	F/H/J	7000000	5 ^{ème}
		5 ^{ème}	Création et construction d'une structure de formation et d'encadrement des femmes au développement des AGR	H/F	50000000	9 ^{ème}
	Projets Economiques	1 ^{er}	Extension du réseau électrique en basse tension dans King-place Bawa sur environ 2.5km sur les axes carrefour laverie jusqu'au domicile de thomas Ngouffo (800m) ; résidence Sous-préfet à Ndomawoueh (400m) ; carrefour Pierre NJOWE à la chefferie King-place BAWA (300m) et du carrefour Kosso à Za'awa (1km).	F/H/J	10000000	1 ^{er}
		2 ^{ème}	Achèvement des travaux de construction de deux ouvrages de franchissement sur le ruisseau Meloung-tong à King-place BAWA	F	20000000	14 ^{ème}
		3 ^{ème}	Aménagement de la route allant de la laverie à NTong en passant par Za'awa sur 3km dans King-place BAWA	H/F/J	10000000	6 ^{ème}
		4 ^{ème}	Aménagement de la voie d'accès à la chefferie King-place BAWA	H	10000000	11 ^{ème}
	PROJETS écologiques	1 ^{er}	Mise sur pieds d'une compostière pilote à la chefferie KP BAWA en vue de la formation des populations du village à la fabrication du compost	H/J/F	1500000	12 ^{ème}
		2 ^{ème}	Création d'une pépinière pilote d'arbres fruitiers à la chefferie KP BAWA en vue de densifier le reboisement par la pratique de l'agroforesterie dans le village	H/J/F	3000000	15 ^{ème}
	Projets d'appui à la jeunesse	1 ^{er}	Appui des jeunes maraichers du village KP BAWA en matériels et intrants agricoles (GIC les Princes Bawa, GIC Solidarité des femmes Bawa)	J	5000000	13 ^{ème}
		2 ^{ème}	Création et construction à Babadjou d'un centre de formation des jeunes aux petits métiers non agricoles (fabrication des pavés, des briquettes, vitrerie, menuiserie métallique, etc.	J/H	50000000	7 ^{ème}
	Projet Sportif	1 ^{er}	Aménagement du complexe multisports de l'EP GP2 de Babadjou-Toumaka avec stade de football, handball, basket-ball, volley-ball et une tribune.	J/H	10000000	10 ^{ème}

Quartiers/ villages	Natures projets	Rang	Libellés projets	H/F/J	Coûts estimatifs	Ordre de financement
	projet Culturel	1 ^{er}	Finition des travaux de construction du foyer culturel du village KP BAWA et équipement en 300 chaises en plastique, 50 tables de cérémonie, 02 tentes de 100 places et en matériels de sonorisation	H/J/F	10000000	8 ^{ème}
TOTAL						
5. NIWANG	Projets Sociaux	1 ^{er}	Construction d'un point d'eau au carrefour NIWANG	F/J/H	7000000	1 ^{er}
		2 ^{ème}	Renforcement du plateau technique de la CMA de TOUMAKA en matériel de LABORATOIRE	H/F	10000000	7 ^{ème}
		3 ^{ème}	Construction d'un point d'eau à l'école maternelle de TOUMAKA	F/H/J	7000000	13 ^{ème}
		4 ^{ème}	Construction d'un point d'eau au carrefour CEBEC	H/J	7000000	14 ^{ème}
		5 ^{ème}	Construction de 2 buses sur l'axe allant du carrefour BIMOP jusqu'au carrefour NIWANG	H/J/F	10000000	15 ^{ème}
	Projets Economiques	1 ^{er}	Extension du réseau électrique en basse tension sur 1.5km allant du carrefour BIMOP jusqu'au carrefour NIWANG	J	10000000	2 ^{ème}
		2 ^{ème}	Création d'une pépinière de 10000 plants d'avocatier greffé autour de M MOYE BONIFACE en vue d'encourager la culture des avocats greffés a NIWANG	H/F	5000000	9 ^{ème}
		3 ^{ème}	Bitumage de l'axe allant du carrefour BIMOP jusqu'au carrefour KOMTSA sur environ 2.5km	J/F	250000000	10 ^{ème}
		4 ^{ème}	Construction d'un magasin de stockage des produits agricoles en vue de faciliter la conservation des récoltes des membres du GIC des agriculteurs dynamiques de NIWANG	H/J	25000000	11 ^{ème}
	PROJETS écologiques	1 ^{er}	Installation de 10 lampadaires solaires sur l'axe allant du carrefour BIMOP jusqu'au carrefour NIWANG	H	2000000	3 ^{ème}
		2 ^{ème}	Mise en place à NIWANG d'une parcelle témoin pour la formation et l'accompagnement des producteurs volontaires à la pratique de l'agriculture biologique	J/H	2000000	12 ^{ème}
	Projets d'appui à la jeunesse	1 ^{er}	Construction d'un bâtiment en vue de la création d'un centre de formation des jeunes aux métiers génératrices de revenus	J/H/F	50000000	4 ^{ème}
		2 ^{ème}	Appui en matériels et intrants agricoles aux jeunes maraichers du quartier NIWANG	J/H/F	5000000	8 ^{ème}
	Projet Sportif	1 ^{er}	Aménagement d'un complexe sportif à l'école publique de BABADJOU TOUMAKA	J	10000000	5 ^{ème}
projet Culturel	1 ^{er}	Construction d'un foyer culturel au quartier NIWANG avec équipement en 130 chaises plastiques, 10 tables de conférences et le matériel de sonorisation	H/J	25000000	6 ^{ème}	
TOTAL						
6. BAMETOUO	Projets Sociaux	1 ^{er}	Aménagement des points d'eau de MENEUH et TAGANG	H/F	5000000	1 ^{er}
		2 ^{ème}	Réorganisation de la gestion de l'adduction d'eau de FINDO pour alimenter BAMETOUO en eau potable.	H/F	PM	2 ^{ème}
		3 ^{ème}	Construction d'un dos d'âne au niveau du lycée bilingue pour limiter les accidents et mise sur pied d'une plaque signalisation au passage des élèves	H/F	20000	4 ^{ème}
		4 ^{ème}	Extension du réseau de distribution d'eau gravitaire de FINDO dans les lieux suivants : lycée bilingue ; carrefour TAGANG ; carrefour MAKUELONG ; carrefour lycée bilingue ; carrefour LEFETFOU	H	10000000	3 ^{ème}
		5 ^{ème}	Construction et équipement d'un bloc de trois salles de classes au lycée bilingue de BABADJOU	H	26000000	9 ^{ème}
	Projets Economiques	1 ^{er}	Ouverture des routes en vue de faciliter le déplacement des personnes et des biens suivant l'axe : EP BAMEKOUE passant par l'école catholique jusqu'au marché BAMEDOUSSO avec construction de deux ouvrages de franchissement TCHI METCHAPE et TCHINEUH sur 2km.	H	10000000	5 ^{ème}
		2 ^{ème}	Appui à l'acquisition d'un broyeur mélangeur a gestion communautaire en vue de la production de la provende au profit des populations de BAMETOUO	H	10000000	14 ^{ème}
		3 ^{ème}	Extension du réseau électrique sur l'axe : MAKEULONG-NDOTA sur 500m	H/F/J	2500000	6 ^{ème}
		4 ^{ème}	Construction d'un magasin de stockage et vente des intrants et produits agricoles	F/J	25000000	11 ^{ème}

Quartiers/ villages	Natures projets	Rang	Libellés projets	H/F/J	Coûts estimatifs	Ordre de financement
	PROJETS écologiques	1 ^{er}	Installation de 05 lampadaires solaires au site de construction de la stèle du roi NZEUDJIO	H	1000000	12 ^{ème}
		2 ^{ème}	Mise sur pied d'une compostière pilote chez Mr FOMA Victor 673962592 en vue de la formation des agriculteurs à la fabrication du compost	H	1500000	15 ^{ème}
	Projets d'appui à la jeunesse	1 ^{er}	Construction d'un bâtiment en vue de la création d'un centre de formation des jeunes aux techniques de transformation artisanales et conservation des denrées agricoles et produits d'élevage	H/J	50000000	13 ^{ème}
		2 ^{ème}	Construction d'un rucher pilote à BAMETOUO chez MABAGAP Joseph 652671247 en vue de la formation des éleveurs à la pratique de l'apiculture		1500000	7 ^{ème}
	Projet Sportif	1 ^{er}	Aménagement d'un complexe sportif du lycée bilingue de BABADJOU	J	10000000	10 ^{ème}
	projet Culturel	1 ^{er}	Construction d'un foyer culturel au quartier BAMETOUO avec un bloc de deux latrines	H/F	25000000	8 ^{ème}
TOTAL						
7. KING PLACE BABADJOU	Projets Sociaux	1 ^{er}	Construction d'une clôture en matériaux définitifs à l'école maternelle de King place de Babadjou	H/F	5000000	1 ^{er}
		2 ^{ème}	Construction et équipement d'un bloc de deux salles de classe à l'EP de King place Babadjou	H/F	18000000	3 ^{ème}
		3 ^{ème}	Pose de dos d'ânes sur l'axe CMA de Babadjou jusqu'au quartier Djibouti	H/F	PM	4 ^{ème}
		4 ^{ème}	Construction d'un point d'eau potable à l'école maternelle de King place Babadjou	H	7000000	9 ^{ème}
		5 ^{ème}	Extension du réseau d'eau venant de Femdji, de l'école maternelle King place jusqu'à l'entrée Ta'a Nzingong avec pose d'une borne fontaine devant son domicile sur environ 500m	H	5000000	10 ^{ème}
	Projets Economiques	1 ^{er}	Extension du réseau électrique en monophasé et BT de la chefferie supérieure Babadjou au carrefour Zabatsa avec pose d'un transformateur de 25 KVA au carrefour Zabatsa sur environ 1.5km	H	20000000	2 ^{ème}
		2 ^{ème}	Aménagement de la route allant de la chefferie supérieure Babadjou à l'école maternelle King place de Babadjou en passant par Ta'a Nzingong sur environ 1.5km	H	10000000	5 ^{ème}
		3 ^{ème}	Ouverture de la route allant du carrefour Zabatsa à Ta'a Nzingong sur environ 1km	H/F/J	10000000	11 ^{ème}
		4 ^{ème}	Remplacement de la buse endommagée située en face de l'école maternelle King place de Babadjou	F/J	5000000	15 ^{ème}
	PROJETS écologiques	1 ^{er}	Installation de 06 lampadaires solaires sur l'axe allant de la mission catholique jusqu'au carrefour Zabatsa'a	H	1200000	12 ^{ème}
		2 ^{ème}	Mise sur pied d'une compostière pilote à la chefferie du quartier King place Babadjou portée par SM NKOIWO Timothée	H	1500000	13 ^{ème}
	Projets d'appui à la jeunesse	1 ^{er}	Appui des jeunes maraichers du quartier King place Babadjou en matériels et intrants agricoles (association mains fortes de King place)	H/J	5000000	6 ^{ème}
		2 ^{ème}	Création et construction d'un centre de formation de masse des jeunes aux petits métiers non agricoles (soudure métallique, vitrerie ...)		50000000	7 ^{ème}
	Projet Sportif	1 ^{er}	Aménagement d'une aire de divertissement pour enfants à l'école maternelle de King place Babadjou	J	5000000	14 ^{ème}
projet Culturel	1 ^{er}	Réhabilitation et équipement de la chefferie supérieure Babadjou en 300 chaises en plastique, 50 tables de cérémonie, 02 tentes de 100 places et en matériels de sonorisation	H/F	15000000	8 ^{ème}	
TOTAL						
	Projets Sociaux	1 ^{er}	Construction à côté de l'ancien Maire d'un forage équipé d'un système autonome de refoulement d'eau par énergie solaire et distribution par 02 robinets à KO'OKOU	H/F	20000000	2 ^{ème}
		2 ^{ème}	Aménagement des sources de NZEMTSING et de TAALOUH	H/F	5000000	3 ^{ème}
		3 ^{ème}	Elaboration et mise en œuvre d'un plan de drainage et d'assainissement dans le quartier	H/F	3000000	4 ^{ème}
		4 ^{ème}	Organisation de 02 campagnes de dératisation et de désinfection dans le quartier	H	500000	12 ^{ème}

Quartiers/ villages	Natures projets	Rang	Libellés projets	H/F/J	Coûts estimatifs	Ordre de financement
		5 ^{ème}	Plaidoyer pour la création d'un poste agricole devant couvrir les quartiers KO'OKOU, METI et TO'OGNIE	H	PM	10 ^{ème}
	Projets Economiques	1 ^{er}	Renforcement du réseau électrique en triphasé avec point de connexion au carrefour ancien Maire à environ 300 mètres du chef de bloc	H	5000000	9 ^{ème}
		2 ^{ème}	Ouverture de la route allant du chef de bloc au CMA de Babadjou avec pose d'une buse sur le marigot NZEMTSING et pose d'une autre buse sur le marigot MADOTOUO	H	10000000	5 ^{ème}
		3 ^{ème}	Pose de 10 buses sur la nouvelle route reliant KO'OKOU et METI avec ouverture des rigoles	H/F/J	10000000	6 ^{ème}
		4 ^{ème}	Acquisition d'un moulin communautaire à KO'OKOU	F/J	1200000	7 ^{ème}
	PROJETS écologiques	1 ^{er}	Acquisition et installation de 10 lampadaires solaires pour éclairage public pour lutter contre l'insécurité	H	2000000	13 ^{ème}
		2 ^{ème}	Création d'une compostière pilote communautaire à KO'OKOU	H/J	1500000	14 ^{ème}
	Projets d'appui à la jeunesse	1 ^{er}	Création d'un centre artisanal pour la formation des jeunes aux petits métiers non agricoles (fabrication des briques de terre stabilisées, artisan tailleur des pierres fabrication de pavés, soudure, etc...)		50000000	1 ^{er}
		2 ^{ème}	Organisation de deux sessions d'Initiation des jeunes à l'outil informatique sanctionnées par des attestations de formation.	J	1000000	8 ^{ème}
	Projet Sportif	1 ^{er}	Aménagement du terrain de football de la chefferie supérieure de Babadjou	H/F	10000000	12 ^{ème}
	projet Culturel	1 ^{er}	Construction et équipement d'un foyer culturel à KO'OKOU		25000000	10 ^{ème}
TOTAL						
9. METI	Projets Sociaux	1 ^{er}	Extension du réseau d'adduction d'eau de King place jusqu'à METI avec construction d'une borne fontaine à l'entrée domicile TAA MAKAM	H/F	5000000	2 ^{ème}
		2 ^{ème}	Construction d'un point d'eau à l'entrée du chef de bloc METI	H/F	7000000	3 ^{ème}
		3 ^{ème}	Construction d'un bloc de deux salles de classes à l'école publique King place BABADJOU	H/F	18000000	6 ^{ème}
		4 ^{ème}	Renforcement du plateau technique du CMA de BABADJOU en matériel de laboratoire	H	10000000	4 ^{ème}
		5 ^{ème}	Evaluation des travaux restant et achèvement au CMA de BABADJOU, du bâtiment "Centre Mère et enfant" abandonné par un prestataire indélicat.	H	20000000	5 ^è
	Projets Economiques	1 ^{er}	Prolongement du bitumage du tronçon de la route entrée domicile Charles METCHUI jusqu'au Toussonglé sur environ 4km en vue entre autres le désenclavement du Lycée de BAMEDJINGHA.	H	200000000	1 ^{er}
		2 ^{ème}	Création d'une pépinière de 10000 plants d'avocatier greffée en vue de vulgariser cette culture dans ce village	H/J/F	5000000	7 ^{ème}
		3 ^{ème}	Continuité des travaux de bitumage sur l'axe allant de KO'OKOU jusqu'au pont MALOU sur environ 1.5km	H/F/J	75000000	8 ^{ème}
		4 ^{ème}	Ouverture de la route agricole allant de l'entrée st Antoine jusqu'à TOUZAA sur 2,5km	F/J	10000000	9 ^{ème}
	PROJETS écologiques	1 ^{er}	Installation de 08 lampadaires solaires sur l'axe allant de KO'OKOU jusqu'au pont MALOUH sur les points stratégiques suivants : pont Malou ; entrée chef de bloc METI ; entrée Makamsap ; entrée TAANOH ; entrée NDEBOU ; entrée Kanou Léon ; entrée du quartier ; entrée PETIETE Joseph.	H	3600000	10 ^{ème}
		2 ^{ème}	Création d'une compostière pilote autour de FOKOU BONIFACE en vue de la formation des producteurs à la production du compost.	H	1500000	11 ^{ème}
	Projets d'appui à la jeunesse	1 ^{er}	Construction d'une unité de formation des jeunes identifiés a la fabrication des parpaings stabilisés en vue de l'amélioration des habitats	H/J	50000000	12 ^{er}
		2 ^{ème}	Aménagement sur 1,5 km la route allant de fin goudron METI jusqu'au pont Malou par pavage suivant l'approche HIMO (haute intensité de main d'œuvre)	J/H	10000000	13 ^{ème}
	Projet Sportif	1 ^{er}	Aménagement de l'aire de jeux de l'école catholique saint Charles Lwanga de BABADJOU	J	5000000	14 ^{ème}

Quartiers/ villages	Natures projets	Rang	Libellés projets	H/F/J	Coûts estimatifs	Ordre de financement
	projet Culturel	1 ^{er}	Construction d'un foyer culturel au quartier METI avec équipement en 130 chaises plastiques, 10 tables de conférences et le matériel de sonorisation	H/F	25000000	15 ^{ème}
TOTAL						
10. ZA'AJI	Projets Sociaux	1 ^{er}	Aménagement de la source CAPLABAM	H/F	1000000	1 ^{er}
		2 ^{ème}	Construction en matériaux définitifs et équipement d'un bloc de 2 salles de classe en vue de la création d'une école maternelle à ZA'AJI	H/F	18000000	2 ^{ème}
		3 ^{ème}	Finition des travaux de construction du bâtiment construit par l'honorable WA'A Mathurin à l'école publique (ouvertures, crépissage, dallage du sol, plafond)	H/F	5000000	6 ^{ème}
		4 ^{ème}	Aménagement de la source d'eau NKO'OKONG	H	3000000	4 ^{ème}
		5 ^{ème}	Aménagement de la source d'eau de l'école publique BAMEJI	H	3000000	5 ^è
	Projets Economiques	1 ^{er}	Aménagement de la voie d'accès à la carrière de sable (CHUI)	H	10000000	14 ^{ème}
		2 ^{ème}	Extension du réseau électrique de l'axe de la carrière du côté de CHUI sur 2 km	H	5000000	7 ^{ème}
		3 ^{ème}	Electrification de la localité BEAULIEU de BAMENJI	H/F/J	20000000	8 ^{ème}
		4 ^{ème}	Construction du hangar avec stands au carrefour NDOJI	F/J	25000000	9 ^{ème}
	PROJETS écologiques	1 ^{er}	Construction d'un bloc de latrines à fosse ventilée à l'école publique de BAMENJI	H	5000000	10 ^{ème}
		2 ^{ème}	Aménagement d'un espace vert, avec construction d'une clôture et plantation d'arbres à la sous-préfecture de Babadjou	H	5000000	15 ^{ème}
	Projets d'appui à la jeunesse	1 ^{er}	Création d'un centre de formation de jeunes à NDOJI	H/J	50000000	12 ^{er}
		2 ^{ème}	Création d'une unité de transformation et de production de provende au profit des jeunes à NDOJI	H/J	10000000	13 ^{ème}
	Projet Sportif	1 ^{er}	Aménagement du stade municipal (construction d'une tribune + structures annexes)	J	30000000	3 ^{ème}
projet Culturel	1 ^{er}	Finition du foyer culturel de BAMENJI (crépissage, carrelage, plafond, équipement en chaises et tables)	H/F	5000000	11 ^{ème}	
TOTAL						
11. BAMETOO	Projets Sociaux	1 ^{er}	Construction d'un forage équipé d'un système de refoulement d'eau par énergie solaire et distribution dans les sous-blocs : Metouto, Ngueto, Parmetap, et à l'école publique de Bameto.	H/F	20000000	2 ^{ème}
		2 ^{ème}	Equiperment du complexe scolaire de BAMEKOUE : Ecole publique et Ecole maternelle de 80 tables-bancs, 04 lits pour l'école maternelle.	H/F/J	1500000	6 ^{ème}
		3 ^{ème}	Réhabilitation de 02 salles de classe : dallage du sol, crépissage des murs et pose des ouvertures à l'école publique de BAMEKOUE	H/J/F	2000000	11 ^{ème}
		4 ^{ème}	Création, construction et équipement d'un centre d'Etat Civil à Bameto porté par SM Tchoffo André tel : 674 78 50 15, chef du village Bameto	H	15000000	5 ^è
		5 ^{ème}	Appui à l'acquisition d'un site à Bameto en vue de la construction et équipement du poste agricole de BAMETO'O	H/F/J	5000000	7 ^{ème}
	Projets Economiques	1 ^{er}	Extension en moyenne tension sur 02 km du réseau électrique avec pose d'un transformateur monophasé suivant l'axe foyer -Matsock avec bretelle à Tading sur 2 Km.	J/H	20000000	3 ^{ème}
		2 ^{ème}	Reprofilage des routes secondaires et pistes agricoles sur 4km dont 03 axes routiers et 04pistes. Axes routiers : Ecole publique jusqu'à la chefferie Bamekoué sur 01km, Route chefferie-Metounto' sur 0.7km et Foyer-Matsock sur 01km	F/J	10000000	8 ^{ème}
		3 ^{ème}	Appui à la réhabilitation de la porcherie moderne du GIC-FRAB (femmes de la Revalorisation Agricole de Bameto situé au domicile de Madame Sougo Anne, tel : 670 44 81 52	H/F/J	3000000	9 ^{ème}
		4 ^{ème}	Construction d'un magasin de stockage et vente des produits et intrants agricoles à Bametoo	H/F	25000000	10 ^{ème}
	PROJETS	1 ^{er}	Protection au raphia de 02 sources d'eau de Ndo'to' et ndo'matsouo	H/J/F	1000000	4 ^{ème}

Quartiers/ villages	Natures projets	Rang	Libellés projets	H/F/J	Coûts estimatifs	Ordre de financement
	écologiques	2 ^{ème}	Organisation d'une séance de renforcement des capacités des éleveurs et agriculteurs sur les techniques de compostage, d'utilisation saine des pesticides à usage agricole, le respect des normes de biosécurité dans les élevages des animaux domestiques.	H/J/F	2000000	12 ^{ème}
	Projets d'appui à la jeunesse	1 ^{er}	Sensibilisation et accompagnement des jeunes de Bameto au montage des dossiers de projet économiques à soumettre au financement des programmes d'appui des sectoriels	H/J/F	2000000	13 ^{ème}
		2 ^{ème}	Appui à l'acquisition de 02 râpeuses à manioc au bénéfice des jeunes agriculteurs de Bameto Set porté par Mr SAA KAFFO OLIVIER tel : 670 54 39 14	H/J/F	1500000	14 ^{ème}
	Projet Sportif	1 ^{er}	Aménagement de l'aire de jeu de l'esplanade de l'Eglise Evangélique du Cameroun (EEC) de BAME TO pour la pratique des disciplines suivantes : football, handball, gymnastique, course de vitesse, lancée de poids, saut en hauteur etc.	H/J/F	1000000	15 ^{ème}
	projet Culturel	1 ^{er}	Achèvement des travaux d'aménagement et d'équipement du foyer culturel en construction à BAME TOO	H/J/F	5000000	1 ^{er}
TOTAL						
12. NKOUE	Projets Sociaux	1 ^{er}	Aménagement du point de captage d'eau de BIMADOUNG avec ouverture de la piste d'accès	H/F	3500000	2 ^{ème}
		2 ^{ème}	Construction d'un bloc de deux salles de classes en vue de la création de l'école maternelle de NKOUE	H	18000000	9 ^{ème}
		3 ^{ème}	Renforcement du plateau technique du centre de santé de NKOUE	H	5000000	10 ^{ème}
		4 ^{ème}	Construction d'un bloc administratif en vue de la création d'un poste agricole de NKOUE site disponible	H	35000000	13 ^{ème}
		5 ^{ème}	Construction d'un centre de contrôle vétérinaire à NKOUE	H	35000000	15 ^{ème}
	Projets Economiques	1 ^{er}	Extension du réseau électrique en basse tension allant de ZEMKOU à THINEU et du centre de santé de NKOUE jusqu'à PAZA	H/F/J	25000000	1 ^{er}
		2 ^{ème}	Construction d'un pont sur le cours d'eau reliant NKOUE à BAMESSINGUE	F/J	15000000	8 ^{ème}
		3 ^{ème}	Construction d'un pont sur le cours d'eau reliant NKOUE à BAMEDOUSSO	H	15000000	11 ^{ème}
		4 ^{ème}	Ouverture de la piste allant de l'entrée chef de bloc jusqu'à ZEMVOU sur environ 1km	H	10000000	12 ^{ème}
	PROJETS écologiques	1 ^{er}	Mise sur pied d'une parcelle pilote de démonstration des cultures biologiques a NKOUE	H/J	1000000	4 ^{ème}
		2 ^{ème}	Mise sur pied d'une compostière pilote en vue de la formation des agriculteurs à la fabrication du compost		1000000	14 ^{ème}
	Projets d'appui à la jeunesse	1 ^{er}	Construction d'un bâtiment en vue de la création d'un centre de formation des jeunes aux petits métiers génératrices de revenus	J	50000000	3 ^{ème}
		2 ^{ème}	Construction d'un bâtiment en vue de la création d'un centre multifonctionnel à NKOUE	JH/F	50000000	
	Projet Sportif	1 ^{er}	Aménagement de l'aire de jeux du village NKOUE	J	5000000	7 ^{ème}
projet Culturel	1 ^{er}	Construction d'un foyer culturel au village NKOUE avec équipement en 120 chaises plastiques et appareil de sonorisation	H	25000000	6 ^{ème}	
TOTAL						
13. MF OU ND	Projets Sociaux	1 ^{er}	Construction d'un point d'eau à motricité humaine à l'école publique de BAMEDOUSSO	H/F/J	7000000	5 ^e
		2 ^{ème}	Construction en matériaux définitifs et équipement d'un bloc maternel pour l'école maternelle de BAMEDOUSSO logée dans une structure d'emprunt	H/F/J	25000000	4 ^e
		3 ^{ème}	Construction en matériaux définitifs d'une clôture pour la sécurisation des enfants à l'école publique de BAMEDOUSSO	H/F/J	5000000	6 ^e
		4 ^{ème}	Réhabilitation des 6 salles de classe construites par les parents à l'école publique de BAMEDOUSSO	H/F/J	6000000	9 ^e
		5 ^{ème}	Réhabilitation du point d'eau défectueux du marché de BAMEDOUSSO	F/J/H	500000	15 ^e
	Projets Economiques	1 ^{er}	Reprofilage des axes suivants : PAMEGHO jusqu'à L'école publique sur 2 km, Marché BAMEDOUSSO jusqu'à King place sur 2 km, TOHSSO jusqu'à BAMEPA'AH sur 500 m	H/F/J	10000000	2 ^e

Quartiers/ villages	Natures projets	Rang	Libellés projets	H/F/J	Coûts estimatifs	Ordre de financement
		2 ^{ème}	Construction en matériaux définitifs d'un hangar de 50 comptoirs au marché de BAMEDOUSSO	H/F/J	30000000	3 ^e
		3 ^{ème}	Construction d'une série de 20 boutiques communales au marché de BAMEDOUSSO	H/F/J	50000000	7 ^e
		4 ^{ème}	Extension en BT de la ligne électrique en basse tension dans les autres localités non électrifiées de MFOUNDOU	H/F/J	20000000	8 ^e
	PROJETS écologiques	1 ^{er}	Acquisition et installation de 10 lampadaires solaires sur l'axe principal BAMEDOUSSO-MFOUNDOU	J/F/H	2000000	10 ^e
		2 ^{ème}	Acquisition et installation 10 bacs à ordures au marché de BAMEDOUSSO	F/H/J	500000	11 ^e
	Projets d'appui à la jeunesse	1 ^{er}	Accompagnement des jeunes de MFOUNDOU au volontariat et à la vie associative à travers la création des groupes d'initiative commune.	J/F/H	2000000	13 ^e
		2 ^{ème}	Identification et formation de 50 jeunes en entrepreneuriat et accompagnement des bénéficiaires dans la création et la gestion de leur projet	J/H/F	10000000	14 ^e
	Projet Sportif	1 ^{er}	Réhabilitation et transformation du terrain de football de l'école publique de BAMEDOUSSO en un complexe sportif pour la diversification de la pratique du sport	J/H/F	10000000	12 ^e
projet Culturel	1 ^{er}	Construction en matériaux définitifs et équipement (250 chaises, 4 tables de conférence, matériel de sonorisation) d'un foyer culturel à BAMEDOUSSO	H/F/J	25000000	1 ^e	
TOTAL						
14. PAATAH	Projets Sociaux	1 ^{er}	Réhabilitation et entretien des adductions d'eau MELANG et NGUEKONG qui alimentent PAATA ; avec remise en service des bornes fontaines non fonctionnelles	H/F	7000000	1 ^{er}
		2 ^{ème}	Construction d'un bloc maternel en vue de la création d'une école maternelle liée à l'EP de NGUEKONG	H/F	25000000	2 ^{ème}
		3 ^{ème}	Appui en matériel technique du comité de vigilance de PAATAH	H/F	500000	6 ^{ème}
		4 ^{ème}	Réhabilitation du forage endommagé de PAATAH	H	500000	4 ^{ème}
		5 ^{ème}	Aménagement du site touristique de DOVOUH	H	10000000	5 ^e
	Projets Economiques	1 ^{er}	Extension en MT avec pose d'un transformateur du réseau électrique du carrefour ZABATSA jusqu'au chute DOVOU sur environ 2 km	H	20000000	3 ^{ème}
		2 ^{ème}	Extension du réseau électrique en basse tension partant du carrefour EM jusqu'au pont talepah sur environ 1 km	H	2000000	7 ^{ème}
		3 ^{ème}	Aménagement de la route carrefour ZABATSA jusqu'au chute DOVOUH SUR 2km	H/F/J	10000000	8 ^{ème}
		4 ^{ème}	Construction d'une unité de transformation des produits agricoles en farine (manioc ; mais etc)	F/J	5000000	9 ^{ème}
	PROJETS écologiques	1 ^{er}	Mise sur pied d'une compostiere pilote a la chefferie du bloc PAATAH	H	1500000	10 ^{ème}
		2 ^{ème}	Mise sur pied d'une parcelle pilote de démonstration de culture biologiques	H	500000	11 ^{ème}
	Projets d'appui à la jeunesse	1 ^{er}	Mise sur pied d'une unité de formation des jeunes au métier de tailleur de pierre et fabrication des briques stabilisées	H/J	50000000	12 ^{er}
		2 ^{ème}	Appui des jeunes maraichers en matériels et intrants agricoles		5000000	13 ^{ème}
	Projet Sportif	1 ^{er}	Aménagement de l'aire de jeux de la chefferie supérieur de BABADJOU pour favoriser la pratique du sport	J	10000000	14 ^{ème}
projet Culturel	1 ^{er}	Construction d'un foyer culturel avec équipement en chaise plastique et matériel de sonorisation a la chefferie du quartier PAATAH	H/F	25000000	15 ^{ème}	
TOTAL						
	Projets Sociaux	1 ^{er}	Réhabilitation de l'adduction d'eau de MANI afin de renforcer celle de MELANG pour approvisionner DJIBOUTI en eau potable en toute saison	H/J	25000000	1
		2 ^{ème}	Construction et équipement d'un bloc de deux salles de classe à l'EP de NGUEKONG	H/J	18000000	4
		3 ^{ème}	Création, construction et mise en fonctionnement d'un CSI à DJIBOUTI	H/J	50000000	10
		4 ^{ème}	Création et construction d'un centre d'état civil à DJIBOUTI.	H/F/J	25000000	11

Quartiers/ villages	Natures projets	Rang	Libellés projets	H/F/J	Coûts estimatifs	Ordre de financement	
	Projets Economiques	5 ^{ème}	Construction et équipement d'un bloc de deux salles de classe en vue de la création d'un CES à DJIBOUTI	H/J/F	18000000	9	
		1 ^{er}	Aménagement de la route agricole allant de l'entrée du domicile de SIMO DOUNLA vers chefferie BAMELO sur 3Km	H/F/J	10000000	2	
		2 ^{ème}	Aménagement de la route agricole allant de DJIBOUTI à MESSOUH sur environ 10 Km	H/F/J	10000000	3	
		3 ^{ème}	Construction d'un terminal à vivre frais (magasin, hangar) avec comme activité principale, la commercialisation des pommes de terres.	F/J/H	75000000	6	
	PROJETS écologiques	4 ^{ème}	Extension du réseau électrique partant du carrefour DJIBOUTI à TO'OBOU et de l'entrée de SIMO DOUNLA à la chefferie BAMELO sur 1,5 km	J/F/H	2000000	5	
		1 ^{er}	Electrification à l'aide des lampadaires solaires à DJIBOUTI des points suivants : Carrefour DJIBOUTI 04 lampadaires, Axe DJIBOUTI vers TÖBOU 06 lampadaires et NGUEKON 05 lampadaires.	J/H/F	3000000	7	
	Projets d'appui à la jeunesse	2 ^{ème}	Construction d'une latrine a fosse ventilée au carrefour DJIBOUTI	J/H/F	3500000	12	
		1 ^{er}	Création d'une pépinière d'arbres fruitiers et agroforestiers pour le reboisement par les jeunes désœuvrés des espaces dénudés.		5000000	8	
	Projet Sportif projet Culturel	2 ^{ème}	Indentification et formation de 10 jeunes en entrepreneuriat et accompagnement des bénéficiaires dans la création et la gestion de leur projet.	F/J/H	10000000	14	
		1 ^{er}	Création d'une aire de jeux multifonctionnels à DJIBOUTI	J/F/H	5000000	13	
		1 ^{er}	Création, construction et mise en fonctionnement d'un foyer culturel à DJIBOUTI	J/H/F	25000000	15	
		TOTAL					
	16. MELANG	Projets Sociaux	1 ^{er}	Construction en matériaux définitifs et équipement d'un bloc de 2 salles de classe en vue de la création d'une école primaire publique à Melang.	H/F/J	18000000	4e
			2 ^{ème}	Réhabilitation et d'entretien de l'adduction d'eau MELANG - NGUEKONG avec remise en service de 05 bornes fontaines non fonctionnelles	H/F/J	5000000	3e
			3 ^{ème}	Construction en matériaux définitifs et équipement d'une structure sanitaire en vue de la création d'un centre de santé intégré à Melang	F/H/J	50000000	6e
4 ^{ème}			Construction en matériaux définitifs et équipement d'un bloc maternel en vue de la création d'une école maternelle à Melang	H/F/J	25000000	5e	
5 ^{ème}			Construction en matériaux définitifs et équipement d'un bloc de 2 salles de classe en vue de la création d'un CES à Melang	H/F/J	18000000	9e	
Projets Economiques		1 ^{er}	Etude de faisabilité technique et environnementale en vue de l'électrification de MELANG dont les ménages utilisent les "toiles d'araignée à partir de CAMP LOH.	H/F/J	1000000	1er	
		2 ^{ème}	Reprofilage des axes routiers suivants allant de fin goudron jusqu'au nouveau pont Melang avec une bretelle allant de l'entrée du Chef de bloc Melang jusqu'à Bamelo-centre sur 7 km	H/F/J	10000000	2e	
		3 ^{ème}	Ouverture la route agricole allant du Carrefour Melang jusqu'au lieudit barrière dans les monts Bamboutos avec une bretelle jusqu'à Pouot (Camp loh) sur 11 km	H/F/J	10000000	8e	
		4 ^{ème}	Construction en matériaux définitifs et équipement d'un magasin de stockage des produits agricoles au profit des maraichers de Melang	H/J/F	25000000	12e	
PROJETS écologiques		1 ^{er}	Acquisition et installation de 10 lampadaires solaires pour éclairage public sur l'axe principal de DJIBOUTI à Melang	J/H/F	2000000	10e	
		2 ^{ème}	Mise en place d'une compostière en vue de la formation des populations sur le traitement des ordures ménagères à Melang	J/F/H	1500000	14e	

Quartiers/ villages	Natures projets	Rang	Libellés projets	H/F/J	Coûts estimatifs	Ordre de financement
	Projets d'appui à la jeunesse	1 ^{er}	Identification et formation de 10 jeunes en entrepreneuriat et accompagnement des bénéficiaires dans la création et la gestion de leur projet.	J/H/F	10000000	13e
		2 ^{ème}	Création à Melang en partenariat avec la SAR/SM de BABADJOU d'un centre de formation des jeunes à la transformation et conservation des produits agricoles	J/H/F	50000000	11e
	Projet Sportif	1 ^{er}	Identification et acquisition d'un site pour la création d'une aire de jeux à Melang	J/F/H	5000000	15e
	projet Culturel	1 ^{er}	Construction en matériaux définitifs et équipement (150 chaises, matériel de sonorisation) d'un foyer culturel à Melang	H/F/J	25000000	7e
TOTAL						
17. NTOUNGHA	Projets Sociaux	1 ^{er}	Construction d'un bloc maternel à l'école publique de NTOUNGHA en vue de la création d'une EM dans le village NTOUNGHA	F/J/H	25000000	13e
		2 ^{ème}	Construction de deux salles de classe en matériaux définitifs à l'EP de NTOUNGHA	H/F/J	18000000	11e
		3 ^{ème}	Construction d'un bloc de latrine à l'école publique de NTOUNGHA	H/F/J	3500000	7e
		4 ^{ème}	Aménagement de la source FOO MALEPE et construction d'un réseau distribution gravitaire d'eau pour les populations de NTOUNGHA	H/F/J	7000000	3e
		5 ^{ème}	Construction d'un point d'eau potable à l'EP. NTOUNGHA	H/F/J	7000000	8e
	Projets Economiques	1 ^{er}	Extension du réseau électrique en MT avec pose d'un transformateur au carrefour Koueth sur environ 4 Km	J/H/F	20000000	2e
		2 ^{ème}	Reprofilage du tronçon routier Kaza-Lakam 2 sur environ 7 Km	H/F/J	10000000	6e
		3 ^{ème}	Aménagement de la voie d'accès à la chute touristique de Meju sur 2 Km	H/J/F	10000000	15e
		4 ^{ème}	Construction d'un pont en matériaux définitifs sur le cours d'eau FOMALEPE	H/F/J	15000000	9e
	PROJETS écologiques	1 ^{er}	Acquisition et installation de six lampadaires solaires aux points suivants : pont Foo malepe, Foyer communautaire, Ecole publique Ntougah, Carrefour Kuet, Carrefour Lakam 2, Limite Kaza	F/F/J	1200000	4e
		2 ^{ème}	Appui à la création d'une pépinière pilote pour le reboisement du village Ntougah	J/H/F	1500000	12e
	Projets d'appui à la jeunesse	1 ^{er}	Construction et équipement d'un centre de formation des jeunes aux petits métiers d'agriculture et d'élevage	J/F/H	50000000	14e
		2 ^{ème}	Construction d'un centre multifonctionnel dans le village, pour la formation des jeunes aux métiers des TIC	J/F/H	50000000	5e
	Projet Sportif	1 ^{er}	Aménagement de l'aire de jeu de l'EP de Ntougah pour la pratique du sport dans le village	J/H/F	3000000	10 ^e
projet Culturel	1 ^{er}	Appui à l'achèvement de la construction du foyer de NTOUNGHA en réalisant les travaux suivants : Construction d'une véranda ; crépissage ; plafonnage ; Dallage du sol avec revêtement équipement avec trois tables de conférence et 300 chaises ; Pose des ouvertures 5 portes et 5 fenêtres	H/J/F	10000000	1 ^{er}	
TOTAL						
18. DJINPANG G	Projets Sociaux	1 ^{er}	Construction et équipement d'un bloc maternel en vue de la création d'une école maternelle dans Djinpang	F/H/J	25000000	10 ^{ème}
		2 ^{ème}	Construction d'un forage équipé d'un système de refoulement d'eau par énergie solaire et distribution par 4 bornes fontaines placées aux points suivants : entrée de du chef de bloc DJOUOLE Paul, proche du domicile de PEFOUHO Idoine ; côté de la concession de FOLACK Joseph et en contrebas de la concession de NOUKAHO Jacques	H/F/J	20000000	11 ^{ème}
		3 ^{ème}	Construction d'un forage positif équipé de pompe à motricité humaine à côté de la concession de PEFOUHO Idoine	H/F/J	7000000	12 ^{ème}
		4 ^{ème}	Construction et équipement d'un bloc de deux salles de classe à l'école publique de King-place	H/F/J	18000000	13 ^{ème}
		5 ^{ème}	Organisation d'une session de formation des populations de DJINPANG sur l'identification, la domestication et la culture des plantes médicinales.	H/F/J	5000000	14 ^{ème}
	Projets Economiques	1 ^{er}	Electrification du village Djinpang en énergie électrique ENEO triphasés à partir de la ligne HT située à 3 Km dans le village voisin (Kezaa) avec pose d'un transformateur devant la concession de Nokoyo Jean	H/J/F	20000000	1 ^{er}

Quartiers/ villages	Natures projets	Rang	Libellés projets	H/F/J	Coûts estimatifs	Ordre de financement
	PROJETS écologiques	2 ^{ème}	Aménagement de la route Pont Talepa-chef de bloc-To'omafo'o sur 2 km	H/F/J	10000000	2 ^{ème}
		3 ^{ème}	Aménagement de la route Pont Talepa jusqu'à To'omafo'o sur 4 km avec construction d'un ouvrage de franchissement	H/F/J	10000000	3 ^{ème}
		4 ^{ème}	Ouverture de la piste agricole allant du carrefour domicile Pefouho Idoine jusqu'à la chute sur 1,5 Km	F/J/H	10000000	4 ^{ème}
		1 ^{er}	Mise sur pied d'un Rucher pilote pour la formation des volontaires à la pratique de l'apiculture.	J/F/H	1500000	6 ^{ème}
	Projets d'appui à la jeunesse	2 ^{ème}	Mise sur pied d'une compostiere pilote pour la formation des jeunes agriculteurs a la fabrication des engrais organiques et produits de traitement phytosanitaire PMbiologique	J/H/F	1500000	7 ^{ème}
		1 ^{er}	Construction d'un centre de formation de masse des agriculteurs aux techniques de transformation artisanale et de conservation	J/H/F	50000000	9 ^{ème}
	Projet Sportif projet Culturel	2 ^{ème}	Création d'une pépinière pilote d'arbres fruitiers en vue de la formation des jeunes aux techniques de multiplication végétative et du reboisement des espaces dénudés	J/F/H	3000000	5 ^{ème}
		1 ^{er}	Aménagement d'une aire de jeu dans le village Djinpang	J/H/F	1000000	15 ^{ème}
		1 ^{er}	Construction de foyer culturel à DJINPANG	H/F/J	25000000	8 ^{ème}
TOTAL						
19. FAT LOH	Projets Sociaux	1 ^{er}	Réaménagement de l'adduction d'eau de POUOT par captage gravitaire depuis les monts Bamboutos et construction d'un nouveau château pour une fourniture d'eau dans d'autres quartiers FAT LOH	J/H/F	15000000	2 ^{ème}
		2 ^{ème}	Création et construction d'un centre d'un centre zootechnique et vétérinaire à FAT LOH.	H/F/J	35000000	3 ^{ème}
		3 ^{ème}	Construction et équipement d'un bloc maternel en vue de la création d'une école maternelle à FAT LOH.	H/J/F	25000000	4 ^{ème}
		4 ^{ème}	Construction et équipement d'un bloc de deux salles de classe en vue de la création d'un CES à BAMELOH		18000000	5 ^{ème}
		5 ^{ème}	Equiperment du foyer communautaire de BAMELO (500 chaises, 02 Ordinateurs, 05 machines à coudre)	H/F/J	5000000	6 ^{ème}
	Projets Economiques	1 ^{er}	Ouverture de la route allant de FATLOH jusqu'à NDJINKA sur 1 Km y compris la construction d'un ouvrage de franchissement	J/H	10000000	7 ^{ème}
		2 ^{ème}	Ouverture de la piste allant de BAMELO jusqu'à NZAMLA sur 1 Km	F/J	1000000	8 ^{ème}
		3 ^{ème}	Ouverture de la piste allant de BAMELO jusqu'à DJIBOUTI sur environ 1 Km avec construction d'un ouvrage de franchissement.	H/F/J	10000000	9 ^{ème}
		4 ^{ème}	Extension de la ligne électrique allant du foyer Bamelo jusqu'à NZAMLA.	H/F	2000000	10 ^{ème}
	PROJETS écologiques	1 ^{er}	Mise sur pieds d'une pépinière d'arbres fruitiers pour le reboisement des espaces dénudés et la pratique de l'agroforesterie.	H/J/F	3000000	11 ^{ème}
		2 ^{ème}	Création d'un rucher pilote en vue de la formation des volontaires en apiculture	H/J/F	1500000	12 ^{ème}
	Projets d'appui à la jeunesse	1 ^{er}	Création d'une unité de formation des jeunes à la transformation artisanale et conditionnement des produits agricoles.	H/J/F	50000000	13 ^{ème}
		2 ^{ème}	Identification et accompagnement de 10 jeunes de FAT LOH au montage et financement de leurs projets d'insertion sociale.	H/J/F	10000000	14 ^{ème}
	Projet Sportif projet Culturel	1 ^{er}	Identification et acquisition d'une parcelle de terrain pour la Construction d'une aire de jeux au village FATLOH	H/J/F	10000000	15 ^{ème}
1 ^{er}		Finition et équipement de la salle des actes de la chefferie FATLOH	H/J/F	20000000	1 ^{er}	
TOTAL						
	Projets Sociaux	1 ^{er}	Réhabilitation du système d'adduction d'eau gravitaire de POUOT en vue d'augmenter le débit pour l'alimentation de CAMP LOH en toute saison.	J/H/F	5000000	1 ^{er}
		2 ^{ème}	Construction du bloc maternelle pour l'école maternelle de BAMELO logée dans une structure d'emprunt	H/F/J	25000000	7 ^{ème}
		3 ^{ème}	Création d'une école maternelle bilingue	H/J/F	25000000	11 ^{ème}

Quartiers/ villages	Natures projets	Rang	Libellés projets	H/F/J	Coûts estimatifs	Ordre de financement
		4 ^{ème}	Plaidoyer pour la création d'un établissement d'enseignement secondaire général à CAMP LOH (valorisation du site de l'EP de BAMELO)		PM	13 ^{ème}
		5 ^{ème}	Construction de logement d'astreinte pour les enseignants de l'école Publique de BAMELO.	H/F/J	50000000	15 ^{ème}
	Projets Economiques	1 ^{er}	-Aménagement de la route agricole intercommunautaire allant de CAMP LOH à MEKA jusqu'à EP BAWA FEMDJJ	J/H	10000000	2 ^{ème}
		2 ^{ème}	-Remplacement de la ligne électrique monophasée en ligne triphasée à CAMP LOH	F/J	20000000	8 ^{ème}
		3 ^{ème}	-Augmentation d'une deuxième couche de goudron sur la route TOUMAKA-CAMP LOH-DJINSO dégradée par une forte intensité du trafic quand le point critique du carrefour KOKI était infranchissable par les voitures.	H/F/J	500000000	12 ^{ème}
		4 ^{ème}	Ouverture d'un marché a Camp-loh (jour proposé pour ce marché «NKAP ») et construction d'un hangar	H/F	10000000	14 ^{ème}
	PROJETS écologiques	1 ^{er}	-Création d'une pépinière d'arbres fruitiers et d'agroforesterie en vue du reboisement des espaces dénudés.	H/J/F	5000000	3 ^{ème}
		2 ^{ème}	Plantation d'arbre d'ombrage et brise vent autour de l'EP de BAMELO	H/J/F	500000	9 ^{ème}
	Projets d'appui à la jeunesse	1 ^{er}	Création d'un établissement d'enseignement secondaire général	H/J/F	PM	4 ^{ème}
		2 ^{ème}	Accompagnement les jeunes de Camp – loh a la création d'un groupe d'initiative communal	H/J/F	1000000	10 ^{ème}
Projet Sportif	1 ^{er}	Organisation d'une compétition pour l'ascension et la découverte des monts Bamboutos	H/J/F	5000000	5 ^{ème}	
projet Culturel	1 ^{er}	Identification d'un moniteur pour la formation à l'écriture et à la lecture de la langue BAFOUNG.	H/J/F	1200000	6 ^{ème}	
TOTAL						
21. NTONG	Projets Sociaux	1 ^{er}	Aménagement de la source d'eau intarissables aux lieux dits DOH NTONG et la source MALIATE TAGAM	H-F-J	7000000	1 ^{er}
		2 ^{ème}	Acquisition pour la maternité du CSI de NTONG de 10 lits et d'une table d'accouchement.	F-H-J	3000000	3 ^e
		3 ^{ème}	Construction d'un bloc latrine a fosse ventilée au carrefour NTONG.	H-J-F	1500000	5 ^e
		4 ^{ème}	Construction et équipement d'un bloc maternel dans le village NTONG	F-J-H	25000000	6 ^e
		5 ^{ème}	Construction et équipement de 04 salles de classe et achèvement du projet de construction de 09 salles de classe en R+2 au Lycée Technique de Bamelo initié par l'APEE.	J-H-F	50000000	9 ^e
	Projets Economiques	1 ^{er}	Ouverture de la piste agricole sur l'axe carrefour NTONG-BAMEPA AH avec construction d'un dalot sur 4km	H-F-J	10000000	2 ^e
		2 ^{ème}	Ouverture de la piste agricole sur l'axe carrefour NTONG par NDOLOO a NGUEKONG avec construction d'un ouvrage de franchissement sur environ 4km	H-F-J	10000000	7 ^e
		3 ^{ème}	Ouverture de la piste sur l'axe carrefour NTONG – NKOSSOO avec construction de deux passages busés	H-F-J	10000000	8 ^e
		4 ^{ème}	Extension du réseau électrique en BT sur l'axe carrefour NTONG – jusqu'à PASSAN-FATLOOH sur 1.5km	H-J-F	1500000	10 ^e
	PROJETS écologiques	1 ^{er}	Création d'une pépinière pilote d'arbres fruitiers en vue du reboisement du village NTONG	J-H-F	3000000	4 ^e
		2 ^{ème}	Construction d'un rucher pilote à NTONG en vue de la formation des volontaires à la pratique de l'apiculture	H-J-F	1500000	11 ^e
	Projets d'appui à la jeunesse	1 ^{er}	Construction d'un centre de formation de masse des jeunes aux techniques de transformations artisanales et conservation des denrées agricoles et produits de l'élevage	J-H-F	50000000	12 ^e
		2 ^{ème}	Construction et équipement au Lycée Technique de BAMELO d'un atelier de formation en maçonnerie et au métier de tailleur de pierre pour divers usages	J-H-F	50000000	13 ^e
	Projet Sportif	1 ^{er}	Identification et acquisition d'un site pour l'aménagement d'une aire de jeu multidisciplinaire dans le village NTONG	J-H-F	10000000	14 ^e
projet Culturel	1 ^{er}	Construction et équipement d'un foyer socioculturel dans le village NTONG	H-F-J	25000000	15 ^e	
TOTAL						
	Projets Sociaux	1 ^{er}	Extension du réseau d'adduction d'eau dans le village avec construction de 3 bornes fontaines aux lieux suivants : carrefour chez de bloc ; à côté de la concession de TAA TA NOPA ; à côté de la concession de TIOFFO Thomas.	H-F-J	10000000	2 ^e
		2 ^{ème}	Amenagement de la source deau intarissable de DOOH TOUBOUOH à DJINKA	F-J-H	3000000	3 ^e

Quartiers/ villages	Natures projets	Rang	Libellés projets	H/F/J	Coûts estimatifs	Ordre de financement
		3 ^{ème}	Construction d'une antenne relais dans le village pour stabiliser le réseau de téléphone mobile dans DJINKAK	H-F-J	10000000	7 ^e
		4 ^{ème}	Construction et équipement d'un bloc maternel en vue de la création d'une école maternelle dans le village DJINKAK.	F-J-H	25000000	13 ^e
		5 ^{ème}	Construction et équipement d'un CSI dans le village DJINKAK.	H-F-J	50000000	14 ^e
	Projets Economiques	1 ^{er}	Ouverture de la route allant de la chefferie DJINKAK jusqu'au goudron(carrefour malatset) sur 1.5 km	F-J-H	10000000	1 ^{er}
		2 ^{ème}	Ouverture de l'axe DJINKAK –TOUBOUOH sur 2 km	H-J-F	10000000	6 ^e
		3 ^{ème}	Extension en Basse Tension du réseau électrique dans le village djinkak sur les axes suivants : axe toubouh-kelekou sur 1km ; axe TAGNI OUIOUI au pont MEKA sur 1km, axe andre a DOOH TOUBOUOH 500m	F-H-J	2000000	8 ^e
	PROJETS écologiques	1 ^{er}	Acquisition et installation de 6 lampadaires solaires aux endroits suivants : makamtekong a cote de TIOFFO thomas ; carrefour chef de bloc ; borne fontaine a côté de pepabou andre ; ndooh toubouoh ; Carrefour taa tanopa ;carrefour tagni chere afin de combattre l'insécurité dans le village DJINKAK	F-j-H	1200000	4 ^e
		2 ^{ème}	Mise sur pied d'une compostière chez le chef de bloc en vue de la formation des agriculteurs à la fabrication du composte et également ;et mise sur pied d'une parcelle pilote de culture biologiques dans le village DJINKAK.	H-F-J	1500000	15 ^e
	Projets d'appui à la jeunesse	1 ^{er}	Appui à la création d'une pépinière pilote pour la formation de jeunes au métier de pépiniériste professionnel greffeurs fabricant d'engrais organiques spécialiste de récolte et traitement post récolte dans le village DJINKAK.	J-F-H	5000000	9 ^e
		2 ^{ème}	-Construction d'un centre de formation des jeunes aux techniques de transformation artisanale et conservation de denrées agricoles et produit d'élevage	J-H-F	50000000	10 ^e
	Projet Sportif	1 ^{er}	Amenagement du parcours kelekou a lekot meka pour la pratique de la marche sportive dans le village DJINKAK.	J-H-F	10000000	5 ^e
	projet Culturel	1 ^{er}	Construction et équipement en 3 tables de conférences et 300 chaises du foyer socio culturel du village DJINKAK.	H-J-F	25000000	11 ^e
TOTAL						
23. FEMDJI	Projets Sociaux	1 ^{er}	Création, construction et équipement d'un centre de santé intégré à FEMDJI.	J/H/F	50000000	5
		2 ^{ème}	Construction et équipement d'un bloc maternel pour l'école maternelle de BAWA FEMDJI logée dans une structure d'emprunt	H/F/J	25000000	6
		3 ^{ème}	Construction et équipement d'un bloc de deux salles de classe pour école primaire de BAWA FEMDJI	H/J/F	18000000	7
		4 ^{ème}	Construction de 03 bornes fontaines supplémentaires alimentées par l'adduction d'eau gravitaire de FEMDGI		600000	8
		5 ^{ème}	Création et construction d'un centre d'état civil à FEMDJI chez TATSAA	H/F/J	35000000	9
	Projets Economiques	1 ^{er}	Réhabilitation du tronçon de route allant de NTONG à FEMDJI et qui continue jusqu'au campement Bororo dans les monts Bamboutos sur 7 km	J/H	10000000	1
		2 ^{ème}	Construction d'un ouvrage de franchissement sur le cours d'eau DOFEMDJI	F/J	10000000	2
		3 ^{ème}	Ouverture de la piste allant de MADIE jusqu'à NKOO-MOSSO sur environ 2 Km	H/F/J	10000000	4
		4 ^{ème}	Ouverture de la piste allant du carrefour KAGEU jusqu'à WAWAM sur environ 1,5 Km.	H/F	10000000	3
	PROJETS écologiques	1 ^{er}	Contribution à la conservation et restauration des massifs forestiers dégradés de la partie des Monts Bamboutos à FEMDJI, par la plantation et l'entretien des espèces autres que les eucalyptus plantés par certaines élites ayant acquis et titré des parcelles de terrain dans les monts Bamboutos.	H/J/F	10000000	13
		2 ^{ème}	Mise sur pied d'une pépinière d'arbres spécifiques (Pijum africana, Grevilla robusta, Mao gani, ...etc.) pour le reboisement des terres dénudées du massif des monts Bamboutos.	H/J/F	5000000	11
	Projets d'appui à la jeunesse	1 ^{er}	Construction d'un centre de Formation de masse des jeunes aux techniques de transformation artisanale et conservation des denrées agricoles, et produits de l'élevage.	H/J/F	50000000	10

Quartiers/ villages	Natures projets	Rang	Libellés projets	H/F/J	Coûts estimatifs	Ordre de financement
		2 ^{ème}	Promotion de la création d'une école familiale agricole (en partenariat avec le Programme AFOP) dans FEMDJI	H/J/F	20000000	15
	Projet Sportif	1 ^{er}	Construction d'une aire de jeu multifonctionnel au village FEMDJI	H/J/F	5000000	12
	projet Culturel	1 ^{er}	Création et équipement d'un foyer culturel à FEMDJI	H/J/F	25000000	14
TOTAL						
24. MEKA	Projets Sociaux	1 ^{er}	Ravitaillement de MEKA en eau potable à partir du réseau d'adduction d'eau gravitaire existant à FEMDJI à 2 km de MEKA	F/H/J	15000000	3 ^e
		2 ^{ème}	Construction en matériaux définitifs et équipement d'une structure sanitaire appropriée en vue de la création d'un Centre de Santé Intégré à Meka	H/F/J	50000000	5 ^e
		3 ^{ème}	Construction en matériaux définitifs et équipement d'un bloc de 2 salles en vue de la création d'une école publique à Meka	H/F/J	18000000	6 ^e
		4 ^{ème}	Construction en matériaux définitifs et équipement d'un bloc maternel en vue de la création d'une école maternelle à Meka	H/F/J	25000000	7 ^e
		5 ^{ème}	Construction en matériaux définitifs et équipement d'un bloc de 2 salles de classe chacun en vue de la création d'un CES à Meka	H/F/J	18000000	10 ^e
	Projets Economiques	1 ^{er}	Reprofilage des axes routiers suivants : Carrefour camp jusqu'au dernier poteau, Dernier poteau jusqu'à l'école publique BAWA FEMDJI et Dernier poteau jusqu'à la limite POUOT pour un linéaire total d'environ 7km	H/J/F	10000000	1 ^{er}
		2 ^{ème}	Construction en matériaux définitifs et équipement d'un ouvrage de franchissement sur l'axe dernier poteau jusqu'à l'école publique BAWA FEMDJI	H/F/J	15000000	2 ^e
		3 ^{ème}	Etude de faisabilité technique et environnementale en vue de l'électrification complète de MEKA dont les ménages utilisent les "toiles d'araignée"	H/J/F	1000000	4 ^e
		4 ^{ème}	Construction en matériaux définitifs d'un magasin de stockage et conservation et vente des produits agricoles à MEKA	F/J/H	25000000	11 ^e
	Projets Ecologiques	1 ^{er}	Création d'une pépinière pilote d'arbres fruitiers en vue de la formation des volontaires aux techniques de multiplication végétative et pour le reboisement des espaces dénudés	H/F/J	5000000	8 ^e
		2 ^{ème}	Mise en place d'une compostière pilote en vue de la formation des populations à la gestion des ordures ménagères.	H/F/J	1500000	15 ^e
	Projets d'Appui à la jeunesse	1 ^{er}	Création d'une pépinière pilote d'arbres fruitiers en vue de la formation des jeunes aux techniques de multiplication végétative et pour le reboisement des espaces dénudés	J/F/H	5000000	12 ^e
		2 ^{ème}	Identification et accompagnement en collaboration avec la délégation d'arrondissement du MINADER au montage et financement du projet d'installation agropastorale de 05 jeunes agriculteurs de MEKA.	J/H/F	5000000	13 ^e
	Projet Sportif	1 ^{er}	Identification et aménagement d'un site pour le développement des activités de sport et d'éducation physique à MEKA	J/H/F	5000000	14 ^e
Projet Culturel	1 ^{er}	Construction en matériaux définitifs et équipement (100 chaises et 2 tables conférence) d'une case culturelle	H//J/F	25000000	9 ^e	
TOTAL						
25. P O U O T	Projets Sociaux	1 ^{er}	Réaménagement de l'adduction d'eau de POUOT par captage gravitaire depuis les monts Bamboutos (NGON) au lieu dit MAGNI et construction d'un nouveau château pour une fourniture d'eau en toute saison à POUOT.	H/F/J	10000000	2 ^{ème}
		2 ^{ème}	Création, construction et équipement d'un collège d'enseignement secondaire à POUOT (se référer à M. FEPI FIDELE pour le site)	H/F/J	50000000	4 ^{ème}
		3 ^{ème}	Création, construction et équipement en matériels adéquats d'un centre de santé intégré à POUOT	H/F/J	25000000	9 ^{ème}
		4 ^{ème}	Création, construction et équipement en matériels adéquats d'un centre spécial d'Etat civil à POUOT avec site connu par Mme MAKEBETE Christine	H/F	25000000	5 ^{ème}

Quartiers/ villages	Natures projets	Rang	Libellés projets	H/F/J	Coûts estimatifs	Ordre de financement
	Projets Economiques	5 ^{ème}	Création, construction et équipement d'un bloc maternel en vue de la création d'une école maternelle à POUOT	F/J	25000000	10 ^{ème}
		1 ^{er}	Extension en Moyenne Tension du réseau électrique à POUOT à partir de CAMP LOH jusqu'au domicile de feu LONTOUO Martin avec bretelles chez MANDJI Chantal et NGNIMEKONG Jonas	H/F/J	25000000	1 ^{er}
		2 ^{ème}	Reprofilage du tronçon routier Camp Loh jusqu'au domicile de LONTOUO Martin avec bretelle au niveau du domicile de NGNIMEKONG Jonas jusqu'à la limite avec MELANG	H/F/J	10000000	3 ^{ème}
		3 ^{ème}	-Construction d'un magasin de stockage et vente des produits et intrants agricole à POUOT	H/F/J	25000000	6 ^{ème}
		4 ^{ème}	Appui à l'acquisition de 02 moulins à vivre frais et secs et porté par SM FEPI FIDELE	F/H	1500000	12 ^{ème}
	Projets Ecologiques	1 ^{er}	Organisation d'une séance de renforcement des capacités des agriculteurs sur les techniques de compostage, et d'utilisation saine des pesticides à usage agricole à POUOT	H/F/J	1500000	7 ^{ème}
		2 ^{ème}	acquisition et installation de 40 lampadaires sur la ligne du courant électrique quittant de Camp Loh jusqu'au domicile du Feu LONTOUO Martin sur 2Km	F/H/J	8000000	13 ^{ème}
	Projets d'Appui à la jeunesse	1 ^{er}	Identification et accompagnement de 10 jeunes de POUOT au montage et financement de leurs projets d'insertion sociale.	H/J/F	10000000	8 ^{ème}
		2 ^{ème}	Promotion de l'excellence scolaire en accordant les bourses aux jeunes élèves les plus méritants (CEP, BEPC, PROBATOIRE, BACC)	H/F/J	2000000	14 ^{ème}
	Projet Sportif	1 ^{er}	Appui à l'acquisition d'un site pour la construction d'une aire de jeux à POUOT	H/F/J	10000000	11 ^{ème}
Projet Culturel	1 ^{er}	Construction et équipement du foyer culturel de POUOT avec un site connu par SM FEPI FIDELE	H/F/J	25000000	15 ^{ème}	
TOTAL						
26. NFIDO	Projets sociaux	1 ^{er}	Construction en matériaux définitifs et équipement d'un bâtiment approprié en vue de la création d'un centre de santé intégré à NFINDO.	H/F/J	50000000	2e
		2 ^{ème}	Réhabilitation des salles de classe construites par les parents à l'école publique de BAWA NFINDO	H/F/J	5000000	4e
		3 ^{ème}	Construction en matériaux définitifs et équipement d'un bloc de 2 salles de classe en vue de la création d'un LYCEE agricole à NFINDO	H/F/J	18000000	11e
		4 ^{ème}	Installation d'un point d'eau équipé de pompe à motricité humaine à l'école publique de Bawa Nfindo	F/H/J	7000000	5e
		5 ^{ème}	Achèvement de la construction du bloc latrine à l'école publique de Bawa Nfindo	H/F/J	1500000	14e
	Projets économiques	1 ^{er}	Bitumage de l'axe Balepo jusqu'à Bamelo (Ntong sur 7 km)	H/F/J	350000000	1 ^{er}
		2 ^{ème}	Ouverture des pistes suivantes allant du lieudit 1 ^{er} dépôt jusqu'à Motio et du lieudit 2 ^{ème} dépôt jusqu'au plateau pour un total de 8 km	H/F/J	10000000	3e
		3 ^{ème}	Construction de 3 ouvrages de franchissement sur l'axe 1 ^{er} dépôt jusqu'à Motio	H/F/J	30000000	6e
		4 ^{ème}	Construction en matériaux définitifs et équipement d'un hangar de 50 comptoirs au carrefour Nfindo	F/H/J	25000000	7e
	Projets écologiques	1 ^{er}	Acquisition et installation de 10 lampadaires solaires sur l'axe principal et points stratégiques du village	H/J/F	2000000	8e
		2 ^{ème}	Acquisition et installation de deux bacs à ordures au carrefour (marché) de Nfindo	H/J/F	500000	9e
	Projets d'appui à la jeunesse	1 ^{er}	Création d'une pépinière d'arbres agroforestiers par la formation des jeunes en multiplication végétative des arbres agroforestiers	J/F/H	5000000	12e
		2 ^{ème}	Création d'une ferme avicole de 300 sujets au profit d'un GIC de jeunes à Nfindo	J/F/H	5000000	15e
	Projet sportif	1 ^{er}	Réhabilitation et transformation de l'aire de jeu existante à l'entrée de NFINDO en un complexe sportif pour la diversification de la pratique du sport	J/F/H	5000000	13e
	Projet culturel	1 ^{er}	Construction en matériaux définitifs et équipement (200 chaises, 3 tables de conférence, matériel de sonorisation) d'un	H/F/J	25000000	10e

Quartiers/ villages	Natures projets	Rang	Libellés projets	H/F/J	Coûts estimatifs	Ordre de financement
			foyer culturel à Nfindo			
27. MEGWEI	Projets Sociaux	1 ^{er}	Création; construction ; et équipement d'un centre de santé intégré à Megwei avec affectation d'un personnel qualifié	H/J/F	50000000	1e
		2 ^{ème}	Construction et équipement d'un bloc de deux salles de classe en vue de la création d'une Ecole publique à Megwei	J/H/F	18000000	3ème
		3 ^{ème}	Construction et équipement d'un bloc maternel en vue de la création d'une école maternelle à Megwei	J/F/H	25000000	4ème
		4 ^{ème}	Réhabilitation et entretien du réseau d'adduction d'eau de Megwei avec pose de 04 bornes fontaines	F/J/F	2000000	8ème
		5 ^{ème}	Création, construction et équipement d'un collège d'enseignement général à Megwei	H/J/F	18000000	10ème
	Projets Economiques	1 ^{er}	Extension en basse tension du courant électrique depuis le domicile de TSABLA Faustin jusqu'à DZOUSSE Mathias (dit le progrès) sur 3Km	H/J/F	3000000	6ème
		2 ^{ème}	Bitumage de la route principale partant de BAMETOOU à Megwei passant par FINDO sur 6 km	H/J/F	600000000	2ème
		3 ^{ème}	Ouverture de la route quittant le poste de transformateur électrique jusqu'à MAKWELEUH sur 5Km	H/J/F		5ème
		4 ^{ème}	Désenclavement du bassin de production agricole des Monts Bamboutos par la réhabilitation de la route principale partant de FINDO pour les Monts Bamboutos sur 10Km.	J/H/F	10000000	9ème
	Projets Ecologiques	1 ^{er}	Organisation d'une séance de renforcement des capacités des agriculteurs (surtout les maraîchères) sur les techniques de compostage.	H/J/F	1500000	11ème
		2 ^{ème}	Création d'une pépinière d'arbres fruitiers en vue du reboisement des zones dégradées des monts Bamboutos et les espaces envahies par les eucalyptus qui sont essences très gourmandes en eau.	H/F/J	5000000	14ème
	Projets d'Appui à la jeunesse	1 ^{er}	Organisation d'une séance de renforcement des capacités des membres de l'Association des jeunes NDZANG sur les techniques de transformation artisanale des produits agricoles et sur les techniques de production et de récolte de miel	J/H/F	1500000	12ème
		2 ^{ème}	Mise sur pied d'une unité de formation des jeunes à la fabrication des briques de terre stabilisées en vue de l'amélioration des habitats.	J/H/F	5000000	7ème
	Projet Sportif	1 ^{er}	Appui à l'acquisition d'un site et construction d'une aire de jeux à Megwei	J/H/F	5000000	15ème
Projet Culturel	1 ^{er}	Construction et équipement d'un foyer culturel à Megwei	J/F/H	25000000	13ème	
28. MEDZEU	Projets Sociaux	1 ^{er}	Extension de l'adduction d'eau de Femdji au village Medzeu	J/F/H	10000000	1
		2 ^{ème}	Construction d'un bâtiment et infrastructure connexe pour l'école maternelle de Bawa Medzeu	H/J/F	25000000	3
		3 ^{ème}	Réhabilitation de quatre salle de classe vétuste (charpente, dallage sol crépissage et ouverture)	J/H/F	4000000	4
		4 ^{ème}	Construction d'une clôture de protection autour de l'école publique de Bawa - Medzeu	J/H/F	5000000	9
		5 ^{ème}	Construction et équipement d'un bâtiment de 2 salle de classe en vue de la Création et d'un CES bilingue a Medzeu	H/J/F	18000000	15
	Projets Economiques	1 ^{er}	Aménagement de la route pont Medzeu jusqu'à l'école publique de Bawa - Medzeu	H/J/F	10000000	2
		2 ^{ème}	construction d'un magasin de stockage et de vente de produit Agropastoraux	J/F/H	25000000	5
		3 ^{ème}	Mise sur pied d'une unité de production et vente de la provende pour la promotion d'un élevage compétitif.	J/H/F	7000000	10
		4 ^{ème}	Installation des lampadaires aux points suivants ; école publique Bawa, Matiet, Pegonseuh, entré Bawa et l'entré chef de bloc Taffef Thomas	H/J/F	1200000	12
	Projets Ecologiques	1 ^{er}	Construction d'une compostiere pour la formation des agriculteurs à l'utilisation des engrais biologique	J/H/F	1500000	6
		2 ^{ème}	Construction d'une unité apicole en vue de la formation des volontaires à l'apiculture	J/H/F	1500000	7
	Projets d'Appui à la jeunesse	1 ^{er}	Aménagement d'une aire de jeux à l'école publique Bawa	J/H/F	5000000	8
		2 ^{ème}	Identification et acquisition d'un site en vue du plaidoyer pour la construction d'un CES à Medzeu	H/J/F	10000000	14

Quartiers/ villages	Natures projets	Rang	Libellés projets	H/F/J	Coûts estimatifs	Ordre de financement
	Projet Sportif	1 ^{er}	Identification et acquisition d'un site pour la construction d'un complexe sportif à Medzeu	J/H/F	10000000	13
	Projet Culturel	1 ^{er}	Identification et acquisition d'un site par la construction d'un foyer culturel à Madzeu	J/H/F	10000000	11
TOTAL						
29. ZANWA	Projets Sociaux	1 ^{er}	construction d'une mini adduction d'eau et distribution par deux bornes fontaines aux environs du domicile de Mr NOBOU et du domicile de Mr PEZANG JOSEPH	F/J	20000000	2
		2 ^{ème}	Création, construction et équipement d'un centre de santé intégré à ZANWA	F	50000000	5
		3 ^{ème}	Construction et équipement du foyer communautaire a ZANWA 250 chaises et 20 tables	H/J/F	25000000	6
		4 ^{ème}	Réhabilitation de la borne fontaine non fonctionnelle près du domicile de FOBASSO BERNARD	F/J/H	500000	3
		5 ^{ème}	création et construction d'un centre d'état civil à la chefferie ZANWA ;	H/F	25000000	7
	Projets Economiques	1 ^{er}	Remplace le transformateur monophasé de 25KV situé chez TATEPEU par un transformateur triphasé de 90KV.	H/J	50000000	1
		2 ^{ème}	Extension du réseau électrique de la chefferie ZANWA jusqu'à DETIWA sur environ 800m	F/J/H	2000000	8
		3 ^{ème}	Extension du réseau électrique du carrefour ZANWA jusqu'à TIMELO environ 1km	F/J/H	2000000	9
		4 ^{ème}	Bitumage de l'axe allant de la laverie (carrefour koki) jusqu'à ZABAZA en passant par ZANWA sur environ 4.8km	H/J/F	250000000	10
	Projets Ecologiques	1 ^{er}	Electrification par 15 lampadaires solaires ZANWA aux points suivant : 5 lampadaires carrefour ZANWA vers TIMELE, chefferie ZANWA vers DETIWA 5 lampadaires sur axe carrefour TATEUPE vers YOUTEU 5 lampadaires	H/J/F	3000000	11
		2 ^{ème}	Création d'une pépinière pilote d'arbres fruitiers et agroforestiers en vue de la formation des volontaires aux techniques de multiplication végétative et pour le reboisement des espaces dénudés	H/J/F	5000000	12
	Projets d'Appui à la jeunesse	1 ^{er}	construction d'un centre formation des jeunes aux techniques de transformation et de conservation des denrées agricoles et produit d'élevage artisanal	J/H/F	50000000	4
		2 ^{ème}	Création d'un rucher pilote en vue de la formation des jeunes volontaires en apiculture	J/H/F	1500000	13
	Projet Sportif	1 ^{er}	Organisation et accompagnement par la délégation d'arrondissement des sports et de l'éducation physique de BABADJOU d'une journée hebdomadaire de marche sportive pour tous pour le bien-être de la population	J/H/F	1000000	14
Projet Culturel	1 ^{er}	identification d'un monteur en vue de la formation et initiation de la population à écriture de la langue BAFUNG	H/J	1200000	15	
30. TOUOLEWANG	Projets Sociaux	1 ^{er}	Aménagement d'un mini système d'adduction d'eau à partir de la source TCHI TAZIPI et redistribution aux points d'eau suivants :(entrée chef de bloc, carrefour TOUOLEWANG et lieu KANGUEMATOUNOG)	F/J/H	20000000	2
		2 ^{ème}	construction d'un bloc maternelle en vue de la création d'une école maternelle à TOUOLEWANG	F/J/F	25000000	11
		3 ^{ème}	Création et mise en fonctionnement d'un centre de santé intégré à TOUOLEWANG	F/J/F	50000000	12
		4 ^{ème}	Aménagement d'un point d'eau situé chez TAGNE TAKANLA et MALLIETE MEDANTEU	F/J/H	7000000	8
		5 ^{ème}	Création et construction d'un centre d'état civil à TOUOLEWANG	H/F	25000000	13
	Projets Economiques	1 ^{er}	Connexion au réseau AES de la ligne électrique existante	F/J/H	20000000	1
		2 ^{ème}	Construction d'un ouvrage de franchissement sur le cours d'eau LEPELEWANG	F/J/H	15000000	4
		3 ^{ème}	Construction d'un ouvrage de franchissement sur le cours d'eau TIWE	H	15000000	3
		4 ^{ème}	Réhabilitation de l'axe deux trous jusqu'au domicile chef de bloc sur environ 4 Km	F/J/H	10000000	7
	Projets Ecologiques	1 ^{er}	Acquisition et installation de 04 lampadaires solaires aux points suivants (chefferie de bloc, au carrefour, au carrefour MBOU et à konguematoung)	H/J/F	800000	6
2 ^{ème}		Mise sur pieds d'une pépinière pilote d'arbres fruitiers pour le reboisement des espaces dénudés et la pratique de l'agroforesterie	H/J/F	5000000	9	

Quartiers/ villages	Natures projets	Rang	Libellés projets	H/F/J	Coûts estimatifs	Ordre de financement	
	Projets d'Appui à la jeunesse	1 ^{er}	Organisation d'une séance de renforcement des capacités des membres de l'Association des jeunes de TOUOLEWANG sur les techniques de transformation artisanale des produits agricoles	J/H/F	1000000	10	
		2 ^{ème}	Identification et accompagnement de 10 jeunes de TOULEWANG au montage et financement de leurs projets d'insertion sociale.	J/H/F	10000000	15	
	Projet Sportif	1 ^{er}	Identification et acquisition d'un site pour l'aménagement d'une aire de jeux à TOULEWANG	J/H/F	5000000	14	
	Projet Culturel	1 ^{er}	Construction et équipement et 200 chaises plastiques et 20 tables du foyer communautaire	H/J/F	25000000	5	
TOTAL							
31. KING PLACE BAMEPAAH	Projets sociaux	1 ^{er}	Etude de faisabilité technique et environnementale en vue du réaménagement de l'adduction d'eau gravitaire alimentant le village BAMEPAAH pour une fourniture d'eau aux populations en toute saison.	H/F/J	1500000	1 ^{er}	
		2 ^{ème}	Extension du réseau de distribution d'eau avec construction de cinq bornes fontaine aux lieux suivants : carrefour école catholique ; EP BAMEPAAH ; à côté du domicile de TAATAGONYEMG ; au stade du village ; à côté du domicile de KAMTA Romain.	F/H/J	1500000	3 ^e	
		3 ^{ème}	Création, Construction et équipement d'un centre de sante intégré dans le village King place BAMEPAAH	H/J/F	50000000	4 ^e	
		4 ^{ème}	Construction et équipement d'un bloc de deux salles de classe à l'école publique de BamepaaH	H/J/F	18000000	7 ^e	
		5 ^{ème}	Construction et équipement d'un bloc maternel à l'école publique au profit des populations du village BAMEPAAH	F/H/J	25000000	5 ^e	
	Projets économiques	1 ^{er}	Achèvement des travaux de construction en matériaux définitifs du pont sur le cours d'eau TCHI BOUOH.	H/J/F	10000000	6 ^e	
		2 ^{ème}	Extension en MT et BT du réseau électrique à partir de la chefferie BamepaaH jusqu'à LEPELEWANG sur 3km avec pose du transformateur au carrefour TCHOFFO PASCAL et distribution en BT sur les axes suivants : carrefour TCHOFFO, PASCAL a la chefferie BAMEPAAH sur 1km et carrefour TCHOFFO PASCAL au cours d'eau LEPELEWANG sur 500m	H/J/F	30000000	8 ^e	
		3 ^{ème}	Ouverture du tronçon routier allant de la chefferie BamepaaH jusqu'à TOUOLEWANG en passant par BOUOH sur 2,5km avec une bretelle du carrefour PICHELE Etienne jusqu'au cours d'eau LEPELEWANG	H/J/F	10000000	9 ^e	
		4 ^{ème}	Construction d'un magasin de stockage des denrées agricoles a la chefferie du village BAMEPAAH	H/J/F	25000000	13 ^e	
	Projets écologiques	1 ^{er}	Acquisition et installation de cinq (05) lampadaires solaires pour lutter contre l'insécurité dans le village King Place BamepaaH aux endroits suivants : en contrebas de KEUMELA ANDRE, au carrefour école catholique, au carrefour chefferie BamepaaH, au stade du village BamepaaH et vers NFINDO à la sortie du village.	H/F/J	1000000	10 ^e	
		2 ^{ème}	Appui au reboisement d'une surface de 5 ha derrière la chefferie BamepaaH	H/F/J	5000000	15 ^e	
	Projets d'appui à la jeunesse	1 ^{er}	Construction d'un centre de formation de masse des jeunes aux techniques de transformation artisanale et de conservation des denrées agricoles et produits d'élevage dans le village King place BamepaaH	J/H/F	50000000	2 ^e	
		2 ^{ème}	Construction d'un rucher pilote à la chefferie BamepaaH en vue de la formation des jeunes volontaires a la pratique de l'apiculture		5000000	12 ^e	
	Projet sportif	1 ^{er}	Aménagement de l'Aire de jeu du village King-place situé à la sortie du village BAMEPAAH en allant vers NFINDO.	J/H/F	5000000	14 ^e	
	Projet culturel	1 ^{er}	Achèvement des travaux de construction et équipement du foyer socioculturel du village BamepaaH par la réalisation des travaux suivants : crépissage ; dallage et revêtement du sol, fabrication et pose des ouvertures (8 fenêtres et 3 portes), plafonnage et peinture.	H/F/J	7000000	11 ^e	
	TOTAL						
		Projets sociaux	1 ^{er}	Construction et équipement d'un CSI à Konbeuh	H/F/J	50000000	2 ^{ème}
			2 ^{ème}	Aménagement de la source d'eau maman Catherine	F/J/H	3500000	3 ^{ème}

Quartiers/ villages	Natures projets	Rang	Libellés projets	H/F/J	Coûts estimatifs	Ordre de financement
		3 ^{ème}	Construction d'un bloc maternel pour l'école maternelle de Bamepa'ah logée dans une structure d'emprunt	F/J/H	25000000	4 ^{ème}
		4 ^{ème}	Construction en matériaux définitifs suivant les normes sectorielles et équipement d'un bloc de trois salles de classe au profit de l'école publique de Bamepa'ah	F/J/H	18000000	5 ^{ème}
		5 ^{ème}	Aménagement de la source d'eau de Tokpeu	F/H/J	3500000	10 ^{ème}
	Projets économiques	1 ^{er}	Construction d'un pont en matériaux définitifs sur la rivière Ta'a Tassou (limite entre Konbeuh et Bamendji)	H/F/J	15000000	1 ^{ème}
		2 ^{ème}	-Ouverture de la route allant du pont Ta'a Tassou jusqu'à Mérou sur 2 Km environ	H/F/J	10000000	6 ^{ème}
		3 ^{ème}	Reprofilage de l'axe Kongni Theophile jusqu'à Ta'a Tassou sur 3 Km	H/F/J	1000000	7 ^{ème}
		4 ^{ème}	Reprofilage de l'axe allant du carrefour Zamagou jusqu'au carrefour Bamepa'ah'ah passant par le carrefour Kongni Theophile sur 3 Km	H/F/J	1000000	8 ^{ème}
	Projets écologiques	1 ^{er}	Mise sur pied d'une compostiere pilote pour la formation des agriculteurs à la fabrication des engrais organiques et produits de traitement phytosanitaire biologique	H/F/J	1500000	12 ^{ème}
		2 ^{ème}	Acquisition et installation de deux lampadaires solaires aux points suivants : carrefour Tokpeu et monté Tassou	H/J/F	500000	13 ^{ème}
	Projets d'appui à la jeunesse	1 ^{er}	Création d'une mini-ferme porcine de 30 sujets au profit de l'association des jeunes du bloc Konbeuh	J/H/F	10000000	9 ^{ème}
		2 ^{ème}	Création d'une pépinière pilote d'arbres fruitiers et agroforestiers en vue de la formation des jeunes aux techniques de multiplication végétative et du reboisement des espaces dénudés	J/H/F	5000000	11 ^{ème}
	Projet sportif	1 ^{er}	Aménagement d'une aire de jeu dans le village Konbeuh	J/H/F	10000000	15 ^{ème}
	Projet culturel	1 ^{er}	Construction d'un foyer culturel dans le bloc Konbeuh	H/F/J	25000000	14 ^{ème}
	TOTAL					
33. ZAAMAGOU	Projets sociaux	1 ^{er}	Renforcement de la capacité d'alimentation en eau potable à partir du système gravitaire par le remplacement des tuyaux d'alimentation et la mise en service des bornes fontaines	H/F/J	5000000	1 ^{er}
		2 ^{ème}	Construction en matériaux définitifs et équipement d'un bloc en vue de la création d'un centre de santé intégré à Za'ahmagou	H/F/J		14 ^{ème}
		3 ^{ème}	Construction en matériaux définitifs et équipement d'un bloc maternel à Bamepa'ah	H/F/J	25000000	5 ^{ème}
		4 ^{ème}	Réhabilitation de la borne fontaine située en contrebas du carrefour Za'ahmagou	H/F/J	500000	3 ^{ème}
		5 ^{ème}	Réhabilitation des salles de classe (3) construites par les parents à l'école publique de Bamepa'ah	F/J/H	5000000	13 ^{ème}
	Projets économiques	1 ^{er}	Construction d'un ouvrage de franchissement sur le cours d'eau MECHUI reliant ZA'AHMAGOU au lycée technique de BALEMO et à l'école publique de Bamedouso plus proche) (et au centre de santé de NTONG)	H/F/J	15000000	2 ^{ème}
		2 ^{ème}	Réhabilitation du réseau routier de Za'ahmagou avec les ouvrages connexes suivant les axes allant de Entrée domicile TAKUI John jusqu'au domicile de M. KUETE Anatole sur 800 m	H/F/J	10000000	7 ^{ème}
		3 ^{ème}	Ouverture sur 2 km du tronçon routier l'axe reliant Za'ahmagou à Bamelou.	H/F/J	10000000	8 ^{ème}
		4 ^{ème}	Réhabilitation et viabilisation du marché de ZA'AHMAGOU par la construction en matériaux définitifs d'un hangar de 10 comptoirs	H/F/J	10000000	9 ^{ème}
	Projets écologiques	1 ^{er}	Acquisition et installation de 05 lampadaires solaires le long de l'axe principal allant de l'entrée du domicile du chef de bloc jusqu'au carrefour du marché.	J/F/H	1000000	10 ^{ème}
		2 ^{ème}	Mise en place d'une compostière pilote en vue de former la population au traitement des ordures ménagères.	F/H/J	1500000	15 ^{ème}
		1 ^{er}	Accompagnement du GIC des jeunes de ZAAMAGOU au montage d'un projet de création d'une ferme porcine de production et engraissement. de porcelets.	J/F/H	10000000	4 ^{ème}

Quartiers/ villages	Natures projets	Rang	Libellés projets	H/F/J	Coûts estimatifs	Ordre de financement
	Projets d'appui à la jeunesse	2 ^{ème}	Identification de 10 jeunes de ZAAMAGOU en vue de leur formation au volontariat par l'agence du Service Civique National de Participation au Développement.	J/H/F	5000000	6 ^{ème}
	Projet sportif	1 ^{er}	Aménagement et transformation du stade de football situé en amont de la chefferie Bamepa'ah en un complexe multisport pour favoriser la pratique de sport de masse	J/H/F	5000000	11 ^{ème}
	Projet culturel	1 ^{er}	Organisation en collaboration avec le COMLANGO (Comité de Langue Ngobale) lors du congrès de BAMEPAAH d'un récital de contes en langue BAFUNG.	H/F/J	2000000	12 ^{ème}
TOTAL						
34. BOUOH	Projets sociaux	1 ^{er}	Construction d'un forage équipé d'un système autonome de refoulement d'eau par énergie solaire et distribution par 4 bornes fontaines situées aux points suivants : proximité des domiciles de Fokou Benjamin, Koffo Thomas, Fomedjui Boniface et Lacmago Innocent	F/J/H	30000000	1 ^{er}
		2 ^{ème}	Construction et équipement d'un bloc de deux salles de classe à l'école publique de Bamepah	F/J/H	18000000	5 ^{ème}
		3 ^{ème}	Organisation d'une séance de renforcement des capacités des éleveurs de porcs, chèvres, poules sur le respect des mesures de biosécurité dans les élevages	H/F/J	1500000	8 ^{ème}
		4 ^{ème}	Création, construction et équipement d'un centre de santé intégré à BOUOH	H/F/J	50000000	6 ^{ème}
		5 ^{ème}	Création, construction et équipement d'un bloc maternel à Bouoh afin de réduire le trajet parcouru par les élèves de la maternelle de Bouoh	F/J/H	25000000	7 ^{ème}
	Projets économiques	1 ^{er}	Extension en monophasé MT et BT du réseau électrique sur l'axe routier quittant Touolewang-domicile Tchoffo Romain-quartier Tchintsa avec bretelle jusqu'au domicile de Dzeutouo Prosper sur 4km	F/J/H	20000000	2 ^{ème}
		2 ^{ème}	Construction du pont sur le cours d'eau « DODJUI » et reliant Touolewang à Bouoh	F/J/H	15000000	3 ^{ème}
		3 ^{ème}	Aménagement de la piste quittant de l'entrée de la chefferie Bamepah passant par Bouoh jusqu'à Touolewang avec Bretelle à Tchintsa su 3km	F/J/H	10000000	4 ^{ème}
		4 ^{ème}	Appui à l'acquisition et à la l'installation d'une unité de transformation des produits agricoles (moulin à maïs) et porté par M. KAFFO Thomas, tel :670 50 89 77	J/F/H	1500000	9 ^{ème}
	Projets écologiques	1 ^{er}	Organisation d'une séance de renforcement des capacités des agriculteurs et éleveurs sur les techniques de mise en place des plantes mellifères, la fabrication et pose des ruches améliorées et la récolte du miel.	J/F/H	1500000	11 ^{ème}
		2 ^{ème}	Appui à la création d'une pépinière des plants d'arbres fruitiers, d'arbres d'ombrage et plantes médicinales.	J/H/F	2000000	14 ^{ème}
	Projets d'appui à la jeunesse	1 ^{er}	Formation de masse des jeunes agriculteurs de Bouoh sur les techniques de transformation artisanales des produits agricoles	J/F/H	5000000	15 ^{ème}
		2 ^{ème}	Identification et accompagnement de 10 jeunes de BOUOH au montage et financement de leurs projets d'insertion sociale	J/H/F	10000000	10 ^{ème}
	Projet sportif	1 ^{er}	Identification et Création d'une aire de jeux à BOUH	H/J/F	2000000	13 ^{ème}
Projet culturel	1 ^{er}	Appui à la construction foyer culturel à la chefferie Bouoh	H/J/F	25000000	12 ^{ème}	
TOTAL						
	Projets sociaux	1 ^{er}	Réalisation dans le village Ngagong 1 d'un mini-système d'alimentation en eau potable par gravité à partir de la source Bangou et Makuéléh avec pose de sept bornes fontaines aux points suivants : Devant l'EP de Ngagong ; au carrefour Tiotap Lucas ; Devant Kongue Matap ; au carrefour Matiat ; à la descente Dieudonnée ; entrée Salime et devant Komefo'oh.	F/H/J	20000000	2 ^{ème}
		2 ^{ème}	Construction et équipement d'un bâtiment de deux salle de classe en vue de la création d'un CES Bilingue à Ngagong 1	H/F/J	18000000	4 ^{ème}

Quartiers/ villages	Natures projets	Rang	Libellés projets	H/F/J	Coûts estimatifs	Ordre de financement
		3ème	Construction et équipement d'un bloc maternel en vue de la création d'une école maternelle à Ngagong connexe à l'EP de Ngagong	F/H/J	25000000	8ème
		4ème	Création et construction d'un centre d'état civil secondaire dans le village Ngagong 1	H/F/J	30000000	9ème
		5è	Fourniture de 50 tables banc à l'EP de Ngagong	H/J/F	500000	11ème
	Projets économiques	1er	Reprofilage de l'axe allant du carrefour Matiat jusqu'au dépôt de Bangui sur 6 Km environ afin de faciliter l'évacuation des produits agricoles et l'exploitation de la carrière de pierre	H/F/J	10000000	1ème
		2ème	Construction d'un pont en matériaux définitifs sur la rivière située à côté du champ de Koumatouo Michel ou de Koubonjou Jean Claude	H/F/J	25000000	3ème
		3ème	Extension en BT du réseau électrique du tronçon allant du carrefour Matiat jusqu'à Komefo'oh sur 2 Km environ	H/J/F	3000000	12ème
		4ème	Installation d'une parcelle pilote en vue de la formation des volontaires à la production des semences améliorées	H/J/F	1500000	14ème
	Projets écologiques	1er	Mise sur pied d'une compostiere pilote pour la formation des agriculteurs à la fabrication des engrais organiques et produits de traitement phytosanitaire biologique	J/H/F	1500000	6ème
		2ème	Acquisition et installation de 06 lampadaires solaires devant l'EP de Ngagong jusqu'au carrefour NGAGONG	H/F/J	1200000	13ème
	Projets d'appui à la jeunesse	1er	Création d'une mini-ferme porcine de 30 sujets au profit de l'association des jeunes du village Ngagong 1	J/H/F	6000000	7ème
		2ème	Création d'une mini-ferme avicole de 200 sujets au profit de l'association des jeunes du village Ngagong 1	J/H/F	6000000	10ème
	Projet sportif	1er	Aménagement d'une aire de jeu dans le village Ngagong 1	J/H/F	10000000	15ème
	Projet culturel	1er	Construction d'un foyer culturel dans le bloc Ngagong 1	H/F/J	25000000	5ème
TOTAL						
36. NGAGONG 2	Projets sociaux	1er	Construction de 2 blocs de 4 salles de classe à l'école publique bilingue de NGAGONG 2	H/F/J	36000000	5ème
		2ème	Aménagement et construction d'une mini adduction d'eau potable à partir de la source TOOLOU et distribution par deux bornes fontaines aux points suivant : Carrefour TAALA TEPEU et à l'entrée du domicile YILEWO	F/J/H	10000000	6ème
		3ème	Achèvement des travaux de construction de 2 salles de classe commencées par les parents à l'école publique bilingue de NGANGONG en réalisant les travaux suivants. Crépissage et dallage du sol, fabrication des ouvertures 8 fenêtres et 4 portes, plafonnage des salles de classe, réfection de la toiture.	H/F/J	10000000	7ème
		4ème	Réhabilitation de l'adduction d'eau de l'école publique bilingue de NGANGONG 2	F/H/J	5000000	12ème
		5è	Construction d'un bloc maternel à l'école publique bilingue de NGANGONG en vue de la création de l'école maternelle bilingue de NGANGONG 2	F/J/H	25000000	15ème
	Projets économiques	1er	Ouverture de la piste mapanpan a P4 sur 2 km avec pose de 3 dalots	H/J/F	10000000	1er
		2ème	Aménagement de l'axe carrefour mefeh en passant par l'école publique bilingue jusqu'à tchou sur 3 KM	H/J/F	10000000	2ème
		3ème	Aménagement de l'axe carrefour mefeh au cours d'eau TCHI NGANGONG 2 avec pose de 2 dalots sur 2 km	J/H/F	10000000	3ème
		4ème	Aménagement de l'axe carrefour mefeh en passant par Ndjeunte mah jusqu'à tchou sur 3 km	J/H/F	10000000	4ème
	Projets écologiques	1er	Acquisition et installation de 8 lampadaires aux points suivants : carrefour Mefeh, entrée EP bilingue, carrefour Mr le conseiller, carrefour Tchou, carrefour Njintemah, carrefour Tagni Tchinda, entre chefferie NGANGONG 2,	H/F/J	4000000	9ème
		2ème	Construction d'un rucher pilote en vue de la formation des volontaires à la pratique de l'apiculture dans le village NGANGONG 2	H/J/F	1500000	10ème
	Projets d'appui à la jeunesse	1er	Construction d'un centre de formation en partenariat avec le programme AFOP pour la formation des jeunes aux métiers agricole tel que ; pépiniériste, greffeur, transformateur et conservateur des produits d'élevage, fabricant d'engrais organique	J/F/H	50000000	11ème

Quartiers/ villages	Natures projets	Rang	Libellés projets	H/F/J	Coûts estimatifs	Ordre de financement
		2ème	Construction d'un centre de formation de masse des jeunes aux techniques de transformation artisanales et conservation des produits agro pastoraux	J/F/H	50000000	13ème
	Projet sportif	1er	Aménagement de l'Aire de jeux de l'EP bilingue de NGANGONG 2 pour la pratique du sport de masse	J/H/F	50000000	14ème
	Projet culturel	1er	Appui à la construction et équipement en 300 chaises et 3 tables de conférence du foyer socio culturel du village NGANGONG 2	H/J/F	25000000	8ème
TOTAL						
37. TAKANG	Projets sociaux	1er	Aménagement de la source d'eau de Takang	F/H/J	3500000	1er
		2ème	Construction d'un forage équipé d'une pompe à motricité humaine au terrain Méka'ah	F/H/J	7000000	3ème
		3ème	Construction en matériaux définitifs et équipement d'un bloc maternel à l'EP de Takang Bororo en vue de la création d'une école maternelle à TAKANG	F/H/J	25000000	4ème
		4ème	Construction en matériaux définitifs et équipement d'un bloc de deux salles de classe et d'un bureau au profit de l'EP de Takang Bororo	H/F/J	18000000	5ème
		5ème	Acquisition et installation des lampadaires tout au long des poteaux électriques qui bordent l'axe principale du village Takang	H/J/F	500000	15ème
	Projets économiques	1er	Reprofilage de l'axe allant du carrefour Piché Jonas jusqu'à l'école publique de Takang bororo sur 3 Km environ	H/J/F	10000000	2ème
		2ème	Ouverture de la route allant de l'EP de Takang bororo jusqu'à Toktah sur 1 Km environ avec réalisation d'un ouvrage de franchissement sur la rivière Tchimégo (limite entre Takang et TCHOUMEGO)	H/F/J	10000000	6ème
		3ème	Extension en BT du réseau électrique du tronçon allant du terrain Méka'ah jusqu'à l'EP de TAKANG bororo sur 2 Km environ	J/H/F	2000000	7ème
		4ème	Ouverture de la route allant de Zinkouong jusqu'à Rouding sur 1 Km environ	H/J/F	10000000	8ème
	Projets écologiques	1er	Mise sur pied d'une compostière pilote pour la formation des agriculteurs à la fabrication des engrais organiques et produits de traitement phytosanitaire biologique	H/F/J	1500000	10ème
		2ème	Création d'une pépinière pilote d'arbres fruitiers et agroforestiers en vue de la formation des volontaires aux techniques de multiplication végétative et pour le reboisement des espaces dénudés	J/H/F	5000000	13ème
	Projets d'appui à la jeunesse	1er	Appui à l'installation d'une parcelle pilote en vue de la formation des jeunes volontaires à la production des semences améliorées	J/F/H	1000000	11ème
		2ème	Appui à la Création d'une mini-ferme porcine pilote de 30 sujets au profit de l'association des jeunes du village TAKANG	J/H/F	5000000	12ème
	Projet sportif	1er	Aménagement d'une aire de jeu de l'EP de Takang bororo dans le village TAKANG	J/F/H	10000000	9ème
Projet culturel	1er	Construction d'un foyer culturel à TAKANG	H/J/F	25000000	14ème	
TOTAL						
38. ME TO NF EU	Projets sociaux	1er	Approvisionnement en eau potable par l'aménagement de la source située à côté de la chefferie de bloc	F/H/J	3500000	1er
		2ème	Electrification des établissements de l'éducation de base du complexe scolaire (Gr1, Gr2, école maternelle)	H/F/J	5000000	10e
		3ème	Réhabilitation du point d'eau situé dans le complexe scolaire	H/F/J	1500000	4e
		4ème	Réhabilitation de 3 bornes fontaines connectées sur l'adduction d'eau des monts Bamboutos	H/F/J	1500000	13e
		5ème	Renforcement en Kits dans les ateliers du lycée technique de Balepo	H/F/J	10000000	6e
	Projets économiques	1er	Ouverture de la route « à côté de l'école publique jusqu'au cours d'eau PETSING sur 300 mètres	H/F/J	10000000	2e
		2ème	Construction d'un ouvrage de franchissement sur le cours d'eau PETSING	H/F/J	10000000	3e
3ème		Construction d'un magasin à gestion communautaire de stockage et vente des produits et intrants agricoles au profit du	H/F/J	25000000	12e	

Quartiers/ villages	Natures projets	Rang	Libellés projets	H/F/J	Coûts estimatifs	Ordre de financement
			GIC des Agriculteurs Maraichers et éleveurs de Balepo (Certificat d'inscription N° OU/GP/01/02/3315 du 29 Janvier 2002			
		4 ^{ème}	Construction d'un hangar de 50 comptoirs et d'une dizaine de boutiques communales au marché	H/F/J	50000000	5e
	Projets écologiques	1 ^{er}	Acquisition et installation de 15 lampadaires solaires sur l'axe principal et points stratégiques du village	J/F/H	3000000	7e
		2 ^{ème}	Mise en place d'une compostière en vue de la formation des populations au traitement des ordures	F/H/J	500000	14e
	Projets d'appui à la jeunesse	1 ^{er}	Aménagement sur 2 km la route allant du carrefour BALEPO à partir de l'embranchement allant à NGAGONG 2 jusqu'à la limite avec TÖFOMBLO par pavage suivant l'approche HIMO pour créer des emplois aux jeunes.	J/F/H	15000000	11e
		2 ^{ème}	Appui à la construction d'une ferme porcine pilote d'une capacité de 50 truies pour la production des porcelets au profit de l'association des jeunes de METONFEU	J/H/F	6000000	15e
	Projet sportif	1 ^{er}	Aménagement et transformation de l'aire de jeu de King place en un complexe multisport pour la diversification des disciplines sportives	J/H/F	5000000	9e
	Projet culturel	1 ^{er}	Construction d'un centre d'apprentissage de la langue BAFUNG à METONFEU en collaboration avec le COMLANGO (COMITE de LANGUE NGOBALE)	H/F/J	50000000	8e
39. TÖFOMBLOH	Projets sociaux	1 ^{er}	Acquisition des équipements suivants en vue de la transformation du Centre de santé intégré de BALEPO en centre médical d'arrondissement (CMA): 02 extracteurs d'oxygène, 01 table d'opération complète, 02 boîtes de chirurgie (01 grande et 01 moyenne).	F/J/H	10000000	1er
		2 ^{ème}	Etudes de faisabilité sur le projet de reboisement de la source SEKOUONG et dont le premier aménagement n'avait pas abouti	F/J/F	1000000	2eme
		3 ^{ème}	Construction et équipement d'un bloc maternel en vue de la création d'un bloc maternel à l'EP de TAKANG BORORO	F/J/F	25000000	5eme
		4 ^{ème}	construction d'un bâtiment de 02 salles à l'école publique de Takan Bororo	F/J/H	18000000	7eme
		5 ^{ème}	Construction d'un bloc de 02 salles de classe au lycée de Zavion	H/J/F	18000000	8eme
	Projets économiques	1 ^{er}	Bitumage sur 8 km du tronçon routier allant du carrefour Balepo passant par Töfomboh jusqu'à Zavion sur et marché de KOMBOU.	H/J/F	200000000	3eme
		2 ^{ème}	Extension en moyenne tension et basse tension du réseau électrique avec pose d'un transformateur à l'embranchement de la route allant au chef de bloc Töfomboh sur 2km.	F/J/H	30000000	4eme
		3 ^{ème}	Ouverture de la route partant d'EP Takang traversant le cours d'eau Tchimagho jusqu'à Zavion sur 1 km.	F/J/H	10000000	10eme
		4 ^{ème}	Construction d'un pont sur la cour d'eau Tchimagho desservant Takang EP jusqu'au bloc Tchimegho.	F/J/H	10000000	6eme
	Projets écologiques	1 ^{er}	Organisation d'une séance de renforcement des capacités sur les techniques d'utilisation saine des pesticides.	H/J/F	1500000	13eme
		2 ^{ème}	Protection de la source d'eau de Sakwouong par un reboisement aux arbres fruitiers et d'ombrage	H/J/F	1500000	15eme
	Projets d'appui à la jeunesse	1 ^{er}	Organisation d'une séance de renforcement des capacités des membres du GIC des jeunes de Töfombloh sur la transformation de la patate douce et plantain en farine.	J/H/F	2000000	11eme
		2 ^{ème}	Organisation d'un séminaire de formation des jeunes de Töfombloh à l'identification et l'utilisation des plantes médicinales (artémisia, menthe, citronnelle etc. ...)	J/H/F	2000000	14em
	Projet sportif	1 ^{er}	Identification et acquisition d'un site pour l'aménagement d'une aire de sport au bénéfice des jeunes de TOFOMBLOH	J/H/F	5000000	12em
Projet culturel	1 ^{er}	Construction et équipement du foyer culturel de TOFOMBLOH	H/J/F	25000000	9em	
TOTAL						
	Projets sociaux	1 ^{er}	Aménagement de la source d'eau intarissable dans le champ de Mr DOUO Boniface	F/H/J	3500000	3
		2 ^{ème}	Appui à la réparation de 2 bornes fontaines non fonctionnelles du système d'adduction d'eau de NGWUONG YEUK1	F/H/J	500000	4

Quartiers/ villages	Natures projets	Rang	Libellés projets	H/F/J	Coûts estimatifs	Ordre de financement
		3 ^{ème}	Extension du réseau d'adduction d'eau potable dans NGWUONG YEUK1 par la construction de 3 bornes fontaines aux lieux suivants : carrefour TAA NGWA, carrefour FOTIO Prospère, carrefour KAMAGOUO.	F/H/J	1500000	12
		4 ^{ème}	construction et équipement en matériaux définitif d'un bloc de 2 salles de classe en vue de la création d'une école maternelle dans NGWUONG YEUK1	F/H/J	25000000	12
		5 ^{ème}	Construction d'une latrine publique a fosse ventilée au carrefour Texas	J/H/F	3500000	14
	Projets économiques	1 ^{er}	Ouverture de la route allant du carrefour TAA NGWA jusqu'à TCHIMEGHO sur 1.5km	H/J/F	10000000	1
		2 ^{ème}	Bitumage de l'axe allant du carrefour BONABERI au carrefour TAA NGWA sur 3 km	H/J/F	10000000	2
		3 ^{ème}	Extension en basse tension du réseau électrique du carrefour TAA NGWA jusqu'à TCHIMEGHO sur 1.5 km.	J/H/F	1500000	5
		4 ^{ème}	Appui à la construction d'une mini ferme porcine pilote communautaire a la chefferie au profit du GIC des éleveurs du village.	J/H/F	1000000	10
	Projets écologiques	1 ^{er}	Création d'une pépinière d'arbres d'ombrage en vue du reboisement des zones de captage d'eau dans les monts Bamboutos.	H/J/F	10000000	6
		2 ^{ème}	Acquisition et installation de 6 lampadaires solaires dans le village : carrefour KUETE Joseph, carrefour TCHOFFO thomas, carrefour DEKOU Jonas, carrefour Texas, carrefour FOTIO PROSPERE, carrefour TAA NGWA.	J/H/F	12000000	7
	Projets d'appui à la jeunesse	1 ^{er}	Appui à la construction d'une mini ferme avicole pilote communautaire a la chefferie d'une capacité de 500 au profit de l'association des jeunes de NGWUONG YEUK1	J/H/F	10000000	8
		2 ^{ème}	Construction d'un centre de formation de masse des jeunes aux techniques de transformation artisanale et conservation des produits agro pastoraux	J/H/F	50000000	9
	Projet sportif	1 ^{er}	Acquisition d'un site et aménagement d'une aire de jeux dans NGWUONG YEUK1	J/H/F	5000000	13
	Projet culturel	1 ^{er}	construction et équipement en 300 chaises et 3 tables de conférence du foyer socio culturel dans NGWUONG YEUK1	J/H/F	25000000	15
TOTAL						
41. NGWUONG YEUK 2	Projets sociaux	1 ^{er}	Aménagement de la source d'eau permanente dans le voisinage de TCHOFFO Zozime	F/H/J	3500000	3 ^{er}
		2 ^{ème}	Construction d'un forage équipé d'un système de refoulement d'eau par énergie solaire et distribution par des bornes fontaines aux points suivants : chef de bloc MBOUGNIA Jean ; vers domicile T CHOFFO Zozime ; vers domicile TCHOFFO Thomas ; -vers domicile NOCHE Augustin ; vers domicile DJOKANG Mathieu	F/H/J	20000000	2 ^{ème}
		3 ^{ème}	Identification, formation et équipement de 05 jeunes aux techniques potabilisation d'eau et de maintenance des systèmes de fourniture d'eau à NGWUONG YEUK 2	H/J	5000000	4 ^{ème}
		4 ^{ème}	Construction et équipement d'un bloc maternel en vue de la création d'une école maternelle à NGWUONG YEUK 2	F/H	25000000	6 ^{ème}
		5 ^è	Construction et équipement d'un bâtiment suivant le plan type en vue de la création d'un centre de santé intégré à NGONYOU II	F	50000000	13 ^{ème}
	Projets économiques	1 ^{er}	extension en BT du réseau électrique du voisinage de TCHOFFO Zozime vers domicile chef de bloc MBOUGNIA Jean avec une bretelle suivant l'axe MAGNEFOTO 1km	J/F/H	1000000	1 ^{er}
		2 ^{ème}	Reprofilage de la route KAMELEH -NGWUONG YEUK 2 sur un linéaire de 2 km	H/J/F	10000000	5 ^{ème}
		3 ^{ème}	Construction d'un ouvrage de franchissement sur le cours d'eau MATIET TAMEKONG	H /F		7 ^{ème}
		4 ^{ème}	acquisition d'un concasseur de pierre pour la valorisation des pierres de NGWUONG-YEUK 2.	J/H	50000000	8 ^{ème}
	Projets écologiques	1 ^{er}	Identification d'un volontaire pour la construction d'un bio-digesteur pilote en vue de vulgariser cette technique de valorisation des déchets humain et animal dans NGWUONG-YEUK 2.	J/H/F	3000000	12 ^{ème}
2 ^{ème}		Eclairage public par les lampadaires solaires aux 03 points suivants : 04 lampadaires aux environs de TCHOFFO	H/J/F	2400000	14 ^{ème}	

Quartiers/ villages	Natures projets	Rang	Libellés projets	H/F/J	Coûts estimatifs	Ordre de financement
			Zozime ; 04 lampadaires au niveau du chef de bloc ; et 04 au niveau du lieu-dit MAGNEFOTO			
	Projets d'appui à la jeunesse	1er	Aménagement sur 2 km la route allant de KAMELEH à NGWUONG YEUK 2 par pavage suivant l'approche HIMO	H/J/F	10000000	9 ^{er}
		2 ^{ème}	Construction d'un centre de Formation de masse des jeunes aux techniques de transformation artisanale et conservation des denrées agricoles, et produits de l'élevage	J/H/F	50000000	15 ^{ème}
	Projet sportif	1er	Identification et acquisition d'un site pour la construction d'une aire de jeux dans le village NGWUONG YEUK 2.	J/H/F	5000000	10 ^{ème}
	Projet culturel	1er	Construction d'un centre d'apprentissage de la langue BAFUNG à NGWUONG YEUK 2 en collaboration avec le COMLANGO (COMITE de LANGUE NGOBALE)	H/J/F	50000000	11 ^{ème}
TOTAL						
42. KING-PLACE BALEPO	Projets sociaux	1er	Construction d'un forage, équipé d'un système autonome de refoulement d'eau par énergie solaire et distribution à des points suivants : chefferie ; carrefour marché ; carrefour BONABERI.	H	20000000	1 ^{er}
		2 ^{ème}	Reprise des études de faisabilité technique et environnementales sur le projet de fourniture d'eau à BALEPO par d'adduction d'eau gravitaire à partir des Monts Bamboutos.	H	1000000	2 ^{ème}
		3 ^{ème}	Acquisition des équipements suivants en vue de la transformation du Centre de santé intégré de BALEPO en centre médical d'arrondissement (CMA): 02 extracteurs d'oxygène, 01 table d'opération complète, 02 boîtes de chirurgie (01 grande et 01 moyenne).	H	10000000	3 ^{ème}
		4 ^{ème}	Construction et équipement au Lycée technique de BALEPO, d'un atelier pour la menuiserie,	H	50000000	4 ^{ème}
		5 ^e	Construction et équipement d'un bloc de deux salles de classe en vue du plaidoyer pour la Création d'un CES à BALEPO.	H	18000000	5 ^e
	Projets économiques	1er	Ouverture de la piste allant de la chefferie King-place BALEPO jusqu'au carrefour BONABERI sur 500 m et de la chefferie jusqu'à la grande route bitumée sur environ 300 m	H	10000000	7 ^{ème}
		2 ^{ème}	Elaboration d'un plan de secteur pour King-place BALEPO qui prend de plus en plus l'allure d'un centre urbain.	H	50000000	6 ^{ème}
		3 ^{ème}	Construction d'un ouvrage de franchissement sur la route reliant la chefferie à BONABERI	H	15000000	9 ^{ème}
		4 ^{ème}	Construction des caniveaux sur 2 km et aménagement des trottoirs sur l'axe principal et l'axe menant à la chefferie.	H	5000000	8 ^{ème}
	Projets écologiques	1er	Construction d'une toilette publique et Installation au carrefour BALEPO (également place du marché) de 05 bacs à ordures.	H	5000000	15 ^{ème}
		2 ^{ème}	Eclairage public par les lampadaires solaires aux 03 points suivants : 04 lampadaires au carrefour KING PLACE. 03 lampadaires au niveau de la chefferie, et 04 au niveau du lieu-dit BONABERI.	H	2200000	14 ^{ème}
	Projets d'appui à la jeunesse	1er	Construction d'un magasin de stockage et vente de des produits agricole à King place BALEPO au bénéfice de l'organisation des jeunes producteurs de BALEPO.	H	25000000	12 ^{ème}
		2 ^{ème}	Création pour la formation des jeunes, d'une unité de transformation artisanale et de conservation des denrées agricoles	H	10000000	13 ^{ème}
	Projet sportif	1er	Finition des travaux de construction et équipement du complexe sportif de BALEPO en cours de réalisation		5000000	10 ^{ème}
	Projet culturel	1er	création et équipement d'un musée à la chefferie KING PLACE BALEPO		25000000	11 ^{ème}
TOTAL						
	Projets sociaux	1 ^{er}	Construction en matériaux définitifs et équipement d'un bloc maternel en vue de la création d'une école maternelle à TCHIMEGHO.	H/F/J	25000000	4 ^e
		2 ^{ème}	Réhabilitation de l'adduction d'eau connectée à partir du grand tuyau qui alimente Balepo afin de rendre fonctionnelle les bornes fontaines	H/F/J	2000000	3 ^e

Quartiers/ villages	Natures projets	Rang	Libellés projets	H/F/J	Coûts estimatifs	Ordre de financement
		3 ^{ème}	Réalisation d'une micros-infrastructure hydraulique dans le village TCHIMEGHO en vue de la facilitation de la pratique des cultures maraîchères en toute saison.	H/F/J	5000000	5 ^e
		4 ^{ème}	Construction en matériaux définitifs et équipement d'une infrastructure sanitaire en vue de la création d'un Centre de Santé Intégré à Tchimegho	H/F/J	50000000	7 ^e
		5 ^{ème}	Aménagement de la source d'eau intarissable située près du lieu sacré	F/J/H	3500000	6 ^e
	Projets économiques	1 ^{er}	Reprofilage des axes suivants : Chef de bloc jusqu'à GWONYEUK 1 sur 3 km et Lieu sacré (transformateur) jusqu'à TOTAP sur 4 km	H/F/J	10000000	1 ^{er}
		2 ^{ème}	Construction en matériaux définitifs d'un ouvrage de franchissement sur l'axe « Chef de bloc jusqu'à GWONYEUK 1 »	H/F/J	15000000	2 ^e
		3 ^{ème}	Création d'une unité de transformation des produits agricoles à Tchimegho	H/F/J	5000000	13 ^e
		4 ^{ème}	Construction en matériaux définitifs et équipement d'un magasin de stockage des denrées agricoles à Tchimegho	H/F/J	25000000	9 ^e
	Projets écologiques	1 ^{er}	Création d'une mini centrale photovoltaïque pour la fourniture de l'énergie solaire dans les ménages et pour l'éclairage public	J/F/H	50000000	8 ^e
		2 ^{ème}	Mise en place d'une compostière en vue de la formation des populations sur le traitement des ordures ménagères	F/H/J	1500000	10 ^e
	Projets d'appui à la jeunesse	1 ^{er}	Appui à la construction d'une ferme porcine pilote d'une capacité de 50 truies pour la production des porcelets au profit de l'association des jeunes de TCHIMEGHO	J/F/H	6000000	11 ^e
		2 ^{ème}	Création d'une ferme avicole d'une capacité de 500 sujets au profit des jeunes de Tchimegho	J/H/F	6000000	14 ^e
	Projet sportif	1 ^{er}	Organisation d'une compétition d'athlétisme pour jeunes afin de vulgariser la pratique du sport de masse à Tchimegho	J/H/F	5000000	15 ^e
Projet culturel	1 ^{er}	Construction d'un centre d'apprentissage de la langue BAFUNG à TCHIMEGHO en collaboration avec le COMLANGO (COMITE de LANGUE NGOBALE)	H/F/J	25000000	12 ^e	
TOTAL						
44. NGUEDAH	Projets sociaux	1 ^{er}	Acquisition des équipements suivants en vue de la transformation du Centre de santé intégré de BALEPO en centre médical d'arrondissement (CMA): 02 extracteurs d'oxygène, 01 table d'opération complète, 02 boîtes de chirurgie (01 grande et 01 moyenne).	H/J/H	10000000	1 ^{er}
		2 ^{ème}	Aménagement de la source d'eau WAKLEGONG	F/J/H	3500000	3 ^{em}
		3 ^{ème}	Construction et équipement au Lycée technique de BALEPO, d'un atelier pour la menuiserie,	F/J/H	50000000	4 ^{em}
		4 ^{ème}	Construction en matériaux définitifs du poste agricole de BALEPO	H/F/J	35000000	8 ^{em}
		5 ^{ème}	Reprise des études de faisabilité technique et environnementales sur le projet de fourniture d'eau à BALEPO par d'adduction d'eau gravitaire à partir des Monts Bamboutos.	F/J/H	1000000	10 ^{ème}
	Projets économiques	1 ^{er}	Extension en MT et BT du réseau électrique avec pose d'un poste de transformateur triphasé à la chefferie Nguedah sur 1,5km	H/J/F	25000000	2 ^{em}
		2 ^{ème}	Ouverture de nouvelle route allant du carrefour chefferie jusqu'à Nguang sur 2km	H/J/F	1000000	6 ^{em}
		3 ^{ème}	construction d'un ouvrage de franchissement du cours d'eau sur la route quittant de Nguedah a NGWUONG YEUK 1	F/J/H	15000000	5 ^{em}
		4 ^{ème}	Bitumage et entretien de la route allant de TECHUANG au carrefour taxis sur 1,5km	H/F/J	75000000	11 ^{em}
	Projets écologiques	1 ^{er}	Appui à l'acquisition et installation de 15 lampadaires sur l'axe routier principal sur un linéaire de 2km	J/F/H	3000000	7 ^{em}
		2 ^{ème}	Appui a installation d'une pépinière d'arbre fruitier (avocatiers) et d'ombrage en vue de la formation des agriculteurs aux techniques de greffage et de multiplication végétative.	H/J/F	5000000	9 ^{em}
	Projets d'appui à la jeunesse	1 ^{er}	Accompagnement des jeunes de Nylon au montage et financement d'un projet de construction d'une ferme avicole à NGUEDAH	F/J/H	10000000	12 ^{em}

Quartiers/ villages	Natures projets	Rang	Libellés projets	H/F/J	Coûts estimatifs	Ordre de financement
		2 ^{ème}	Organisation d'une session de formation au bénéfice des jeunes femmes de Nylon de Nguedah sur l'identification la domestication et l'utilisation des plantes médicinales		15000000	14 ^{em}
	Projet sportif	1 ^{er}	Acquisition d'un site et aménagement d'une aire de jeux A NGUEDAH	J/H/F	5000000	15 ^{em}
	Projet culturel	1 ^{er}	Construction et équipement d'un foyer culturel à NGUEDAH	J/H/F	25000000	14 ^{em}
TOTAL						
45. KAMELEH	Projets sociaux	1 ^{er}	Extension dans le village KAMELEH du système d'alimentation en eau potable depuis le village voisin (Nguega : Texas bar) avec pose de quatre robinets publics aux points suivants : Carrefour Samba bar ; Devant le domicile de M. Fokou Bernard ; devant Sapin bar et devant le domicile de M. Mekonssou Boniface.	F/J/H	3000000	1 ^{ème}
		2 ^{ème}	Aménagement de la source d'eau de KAMELEH	F/J/H	3500000	4 ^{ème}
		3 ^{ème}	Aménagement de la source d'eau de "Péting"	F/J/H	3500000	6 ^{ème}
		4 ^{ème}	Construction en matériaux définitifs et équipement d'un bloc de deux salles de classe en vue de la création d'une école maternelle à KAMELEH	H/J/F	18000000	12 ^{ème}
		5 ^{ème}	Organisation de deux séances de formation des volontaires à l'identification, domestication et l'utilisation des plantes médicinales.	H/J/F	3000000	13 ^{ème}
	Projets économiques	1 ^{er}	Appui au remplacement des poteaux électriques de l'axe Topélou jusqu'à Texas-bar sur environ 2 Km avec une bretelle allant de sapin-bar jusqu'à la limite avec Tsa'gap 1 sur environ 1 Km et à la transformation de la ligne monophasée en lignes triphasées afin de favoriser le développement des AGR dans le village KAMELEH.	F/H/J	20000000	2 ^{ème}
		2 ^{ème}	Reprofilage de l'axe Texas-bar jusqu'au carrefour Sapin-bar sur environ 2 Km avec une bretelle allant de limite Gwang jusqu'à limite Ngwong Yeuk 2.	J/H/F	10000000	3 ^{ème}
		3 ^{ème}	Ouverture de la piste allant de sapin-bar jusqu'après le cours d'eau Kamtchuté	J/H/F	10000000	5 ^{ème}
		4 ^{ème}	Construction d'un ouvrage de franchissement (buse) au carrefour sapin bar	J/H/F	5000000	8 ^{ème}
	Projets écologiques	1 ^{er}	Création d'une pépinière pilote d'arbres fruitiers et agroforestiers en vue de la formation des volontaires aux techniques de multiplication végétative et du reboisement des espaces dénudés	F/J/H	5000000	9 ^{ème}
		2 ^{ème}	Mise sur pied d'une compostière pilote pour la formation des agriculteurs à la fabrication des engrais organiques et produits de traitement phytosanitaire biologique	F/J/H	1500000	11 ^{ème}
	Projets d'appui à la jeunesse	1 ^{er}	Appui à la Création d'une mini-ferme porcine pilote de 25 sujets au profit de l'association des jeunes du village KAMELEH	J/H/F	5000000	7 ^{ème}
		2 ^{ème}	Identification et formation 25 Jeunes du village KAMELEH en entrepreneuriat dans le domaine agropastorale et accompagnement de ces derniers dans la création et la gestion de leurs projets agropastorales.	F/J/H	25000000	10 ^{ème}
	Projet sportif	1 ^{er}	Aménagement d'une aire de jeu dans le village KAMELEH.	F/J/H	5000000	14 ^{ème}
Projet culturel	1 ^{er}	Construction d'un foyer culturel à KAMELEH.	H/J/F	25000000	15 ^{ème}	
TOTAL						
	Projets sociaux	1 ^{er}	Construction et équipement d'un bloc de deux salles de classe en vue de la création d'une école maternelle bilingue dans le village TCHINLEPO-NGWANG	F/J/H	25000000	2 ^e
		2 ^{ème}	Aménagement de deux (02) sources naturelles intarissables à TCHINLEPO-NGWANG : la source NGOULEM et la source MATIAT KUETE	F/J/H	7000000	3 ^e
		3 ^{ème}	Mise sur pieds d'une pépinière d'arbres spécifiques (Pijum africana, Grevilla robusta, Mao gani, ...etc.) pour le reboisement de la zone de captage d'eau des Monts Bamboutos qui approvisionnent toute la Commune de Babadjou	H/J/F	5000000	4 ^e

Quartiers/ villages	Natures projets	Rang	Libellés projets	H/F/J	Coûts estimatifs	Ordre de financement
		4 ^{ème}	Extension du réseau de distribution d'eau dans le village TCHINLEPO NGWANG avec construction de quatre (04) bornes fontaine aux endroits suivants ; carrefour Thomas Kotsap ; carrefour Taà Sap Célestin ; carrefour Anne Mantho ; carrefour Nobou Bernadette	F/J/H	7000000	5 ^e
		5 ^{ème}	Construction d'un bloc latrine a fosse ventilée au carrefour Bonaberi	H/J/F	3500000	15 ^e
	Projets économiques	1 ^{er}	Reconstruction selon les normes de la ligne de transport d'énergie électrique BT(jadis construite par les populations et en mauvais état aujourd'hui présentant de réels risque d'électrocution) du carrefour BONABERI au carrefour KOTSAP THOMAS sur 1km	F/H/J	2000000	1 ^{er}
		2 ^{ème}	Extension du réseau électrique en BT du carrefour BONABERI a NGWANG sur 1km	J/H/F	1000000	7 ^e
		3 ^{ème}	Ouverture de la route allant du carrefour BONABERI en passant par le carrefour chef de LOT TCHINLEPO jusqu'à TOPELOU sur 4km	J/H/F	10000000	8 ^e
		4 ^{ème}	Aménagement à des fins touristiques le site pittoresque de la grotte NGOULEM du village TCHINLEPO	J/H/F	50000000	6 ^e
	Projets écologiques	1 ^{er}	Acquisition et installation de six (06) lampadaires solaire pour lutter contre l'insécurité dans les endroits suivants : carrefour BONABERI (02) dont les semelles sont déjà implantées ; carrefour Chef de Lot (01) ; carrefour NOBOU Bernadette (01) ; carrefour KOTSAP Thomas (01) ; carrefour NGOUEGNI Rosalie (01)	F/J/H	1200000	9 ^e
		2 ^{ème}	Appui à la création d'une compostiere pilote chez le Chef de Lot de TCHINLEPO et la mise sur pied d'une parcelle de démonstration de la culture biologique	F/J/H	1500000	12 ^e
	Projets d'appui à la jeunesse	1 ^{er}	Promotion de la création d'une école familiale agricole en partenariat avec le programme AFOP pour la formation des jeunes aux métiers agricoles tels que : pépiniéristes ; greffeurs ; fabricants d'engrais organiques ; transformateurs et conservateurs des produits agricoles.	J/H/F	20000000	10 ^e
		2 ^{ème}	Construction au Lycée Technique de BALEPO d'un atelier de formation au métier tailleur de pierre pour la fabrication des pavés	J/F/H	25000000	13 ^e
	Projet sportif	1 ^{er}	Aménagement de l'aire de jeu de la Mission Catholique BALEPO pour la pratique aisée du sport le village TCHINLEPO NGWANG	J/H/F	2000000	14 ^e
	Projet culturel	1 ^{er}	Construction du foyer socioculturel du village TCHINLEPO avec son équipement en trois cent (300) chaises et trois(03) tables de conférence	H/F/J	25000000	11 ^e
	TOTAL					
47. TSAAGAP 1	Projets sociaux	1 ^{er}	Construction d'un forage positif Equipé d'un système autonome de pompage d'eau par énergie solaire et distribution par des bornes fontaines à TSA'AGAP 1.	J/F/H	20000000	2 ^{ème}
		2 ^{ème}	Construction d'un centre de formation des jeunes aux métiers agricoles : greffeurs, fabricants d'engrais, transformation et conservation des denrées alimentaires.	H/J/F	50000000	3 ^{ème}
		3 ^{ème}	Réhabilitation du point d'approvisionnement en eau potable au lieudit "source-ferme"	J/H/F	5000000	4 ^{ème}
		4 ^{ème}	Construction et équipement d'une structure sanitaire en vue de la Création d'un centre de santé à TSAAGAP1.	J/H/F	50000000	11 ^{ème}
		5 ^{ème}	Construction et équipement en matériaux définitifs d'un bloc maternel en vue de la création d'une école maternelle à TSAAGAP 1 ;	H/J/F	25000000	14 ^{ème}
	Projets économiques	1 ^{er}	extension en BT du réseau, électrique allant des environs de LAKEU Jean jusqu'à FOBASSO jean pierre sur 1 Km et des environs de PENANJO Casimir jusqu'à FOUEMENE Fidèle sur 350 m	H/J/F	5000000	1 ^{er}
		2 ^{ème}	Acquisition d'une unité broyeur mélangeur d'aliment pour volaille et porc autour du CC de TSA'AGAP 1.	J/F/H	5000000	5 ^{ème}
		3 ^{ème}	Appui à l'installation en partenariat avec le poste agricole de KOMBOU d'une parcelle pilote en vue de la formation de	J/H/F	1500000	6 ^{ème}

Quartiers/ villages	Natures projets	Rang	Libellés projets	H/F/J	Coûts estimatifs	Ordre de financement
		4 ^{ème}	10 volontaires aux techniques de production et vente des semences améliorés ; Construction d'un magasin à gestion communautaire de stockage et vente des produits et intrants agricoles.	H/J/F	25000000	7 ^{ème}
	Projets écologiques	1 ^{er}	Installation de 10 lampadaires solaires le long de l'axe principale pour l'éclairage publique ;	J/H/F	2000000	8 ^{ème}
		2 ^{ème}	Création d'une pépinière pilote d'arbres fruitiers et agroforestiers en vue de la formation des jeunes aux techniques de multiplication végétative et de reboisement des espaces dénudés	J/H/F	5000000	10 ^{ème}
	Projets d'appui à la jeunesse	1 ^{er}	Appui à l'installation en partenariat avec le poste agricole de KOMBOU d'une parcelle pilote en vue de la formation de 10 jeunes aux techniques de production et vente des semences améliorés;	J/H/F	1500000	9 ^{ème}
		2 ^{ème}	Acquisition d'une presse à gestion communautaire pour la formation des jeunes à la fabrication et vente des briques stabilisées.	H/J/F	1000000	15 ^{ème}
	Projet sportif	1 ^{er}	Identification d'un site et Aménagement d'une aire de jeux dans TSAAGAP 1	J/H/F	5000000	13 ^{ème}
	Projet culturel	1 ^{er}	Construction et équipement en 100 chaises et 10 tables d'un foyer culturel.	J/H/F	25000000	12 ^{ème}
TOTAL						
48. TSAAGAP 2	Projets sociaux	1 ^{er}	Construction d'un forage positif Equipé de pompe à motricité humaine à TSAAGAP 2	F/H/J	20000000	2e
		2 ^{ème}	construction d'un bloc maternel en vue de la création d'une école maternelle à TSAAGAP 2	H/F/J	25000000	5e
		3 ^{ème}	Construction et équipement d'une structure sanitaire en vue de la Création d'un centre de santé à TSAAGAP2.	H/F/J	50000000	6e
		4 ^{ème}	Construction en matériaux définitifs et équipement d'un bloc de 2 salles de classe en vue de la création d'un CES à Tsa'agap 2	H/F/J	18000000	9e
		5 ^{ème}	Création d'une pro-pharmacie communautaire à Tsa'agap 2	H/F/J	2000000	8e
	Projets économiques	1 ^{er}	Etude de faisabilité technique et environnementale en vue de l'extension du réseau électrique ENEO dans les autres localités du village qui ne sont pas couvertes par le réseau électrique.	H/F/J	1000000	1er
		2 ^{ème}	Reprofilage de l'axe « Entrée chefferie du bloc jusqu'à la chefferie Topelou sur 2 km »	H/F/J	10000000	3e
		3 ^{ème}	Mise sur pied d'une unité de production et de transformation d'aliments d'élevage à Tsa'agap 2	H/F/J	5000000	13e
		4 ^{ème}	Organisation d'une session de formation des femmes et jeunes filles aux activités génératrices de revenus	F/J/H	2000000	15e
	Projets écologiques	1 ^{er}	Création d'une pépinière pilote d'arbres agroforestiers à travers la formation des jeunes aux techniques de multiplication des espèces fruitières et médicinales	J/H/F	5000000	4e
		2 ^{ème}	Acquisition et installation de 10 lampadaires solaires sur l'axe principal et points stratégiques du village	H/F/J	2000000	11e
	Projets d'appui à la jeunesse	1 ^{er}	Création d'un centre multifonctionnel local pour la formation des jeunes	J/F/H	50000000	7e
		2 ^{ème}	Mise en place d'un réseau de jeunes formés à la fabrication des objets (briquettes, objets en bambou, paniers, ...) à partir des matériaux locaux	J/F/H		12e
		Projet sportif	1 ^{er}	Aménagement d'une infrastructure sportive pour la pratique du sport à Tsa'agap 2	J/H/F	5000000
	Projet culturel	1 ^{er}	Identification d'un moniteur formé en vue de l'initiation des jeunes de TSAAGAP à l'écriture de la langue locale Bafung (GOMBALE)	H/F/J	12000000	10e
TOTAL						
	Projets sociaux	1 ^{er}	Construction en matériaux définitifs et équipement d'un bloc de 2 salles de classe en vue de la création d'une école maternelle à BAMEDOU 1 au lieu dit MBOUSSOH	H/F/J	18000000	6 ^{ème}
		2 ^{ème}	Aménagement d'un mini système d'adduction et de distribution aux points suivants Toussac, Lot1 et Lot2	H/F/J	20000000	4 ^{ème}
		3 ^{ème}	Acquisition des équipements suivants en vue de la transformation du Centre de santé intégré de BALEPO en centre médical d'arrondissement (CMA): 02 extracteurs d'oxygène, 01 table d'opération complète, 02 boites de chirurgie (01	H/F/J	10000000	5 ^{ème}

Quartiers/ villages	Natures projets	Rang	Libellés projets	H/F/J	Coûts estimatifs	Ordre de financement
			grande et 01 moyenne).			
		4 ^{ème}	Construction d'un atelier de menuiserie au lycée technique de Balepo	J/H/F	50000000	11 ^{ème}
		5 ^{ème}	Construction en matériaux définitifs et équipement d'un bloc de 2 salles de classe à l'école publique de TOPELOU proche de BAMEDOU 1 (2km)	J/H/F	18000000	13 ^{ème}
	Projets économiques	1 ^{er}	Ouverture du tronçon routier quittant le carrefour du collège polyvalent jusqu'au carrefour du Bar de maitre Tining Valentin sur 07 Km environ	F/H/J	10000000	1 ^{ème}
		2 ^{ème}	Extension du réseau électrique monophasé MT/BT de l'axe allant de Bamegnie pour Bamedou1 avec pose d'un transformateur a la chefferie sur 2,5km	H/J/F	25000000	2 ^{ème}
		3 ^{ème}	construction en matériaux définitifs d'un ouvrage de franchissement sur le cours d'eau Temlong sur l'axe reliant Bamedou1 à Bamedou3	H/F/J	15000000	3 ^{ème}
		4 ^{ème}	Ouverture (avec terrassement) de la piste quittant la chefferie Bamedou1, passant par l'ouest de Bamedou1 jusqu'à Topelou sur 1km	H/F/J	10000000	7 ^{ème}
	Projets écologiques	1 ^{er}	Mise sur pied d'une pépinière d'arbres fruitiers et d'ombrage en vue reboisement des espaces dénudés et les plantations et la restauration des sols, notamment l'utilisation du callindra leceuna	H/J/F	5000000	10 ^{ème}
		2 ^{ème}	organisation d'une séance de renforcement des capacités des éleveurs sur le respect des mesures de biosécurité dans les élevages domestiques	H/J/F	1500000	14 ^{ème}
	Projets d'appui à la jeunesse	1 ^{er}	Appui à l'installation d'une pépinière pilote des plants d'arbre en vue de la formation des jeunes de Bamedou1 sur la technique de greffage et de multiplication végétative des plants	J/H/F	5000000	10 ^{ème}
		2 ^{ème}	Identification et formation de 10 Jeunes du village BAMEDOU 1 en entrepreneuriat dans le domaine agropastorale et accompagnement de ces derniers dans la création et la gestion de leurs projets agropastorales.	J/H/F	10000000	14 ^{ème}
	Projet sportif	1 ^{er}	Aménagement du vieux stade Tchikeu situé dans le Lot2	J/H/F	5000000	15 ^{ème}
	Projet culturel	1 ^{er}	Construction et équipement du foyer culturel de Bamedou1	J/F/H	25000000	9 ^{ème}
	TOTAL					
50. BAMEDOU 2	Projets sociaux	1 ^{er}	Réalisation d'un mini système d'AEP à partir d'un puits moderne équipé d'une pompe électrique construit devant le CSI pour l'alimentation du CSI et avec pose de 02 bornes fontaines aux points suivants : carrefour canada et face domicile Pa'a Gabon	F/J/H	20000000	3 ^{ème}
		2 ^{ème}	Construction en matériaux définitifs et équipement d'un bloc maternel en vue de la création d'une école maternelle à BAMEDOU 2	F/J/H	25000000	5 ^{ème}
		3 ^{ème}	Réalisation d'un mini système d'AEP à partir d'un puits moderne équipé d'une pompe électrique construit au carrefour deux trous avec pose de 02 bornes fontaines aux points suivants : carrefour deux trous et face domicile M. TCHOFFO Basile	F/J	20000000	7 ^{ème}
		4 ^{ème}	Organisation de deux sessions de formation des volontaires à l'identification et l'utilisation des plantes médicinales	J/H	2000000	12 ^{ème}
		5 ^{ème}	Appui à la réfection de la source d'eau non tarissable de Damadjo	F/H/J	3500000	13 ^{ème}
	Projets économiques	1 ^{er}	Reprofilage de l'axe Marché Bamedou-CSI sur 1 Km environ	F/H/J	10000000	1 ^{ème}
		2 ^{ème}	Extension en énergie électrique MT/BT de l'axe allant du carrefour marché Bamedou jusqu'au carrefour Canada sur 1 Km environ avec pose d'un Transformateur au carrefour Canada	J/H/F	3000000	2 ^{ème}
		3 ^{ème}	Reprofilage de l'axe Marché Bamedou-Carrefour pastoral passant par la chefferie Bamedou sur 2 Km environ avec bretelle allant de Tamelang jusqu'à deux trous sur 1 Km environ	H/J/F	10000000	4 ^{ème}

Quartiers/ villages	Natures projets	Rang	Libellés projets	H/F/J	Coûts estimatifs	Ordre de financement
		4 ^{ème}	Extension en BT du réseau électrique de l'axe allant du carrefour deux trous jusqu'à Doulekep sur 1 Km environ	J/H/F	3000000	8 ^{ème}
	Projets écologiques	1 ^{er}	Mise sur pied d'une compostière pilote pour la formation des volontaires à la fabrication des engrais organiques et produits de traitement phytosanitaire biologique.	F/J/H	1500000	6 ^{ème}
		2 ^{ème}	Création d'une pépinière pilote d'arbres fruitiers en vue de la formation des jeunes aux techniques de multiplication végétative et du reboisement des espaces dénudés	F/J/H	5000000	9 ^{ème}
	Projets d'appui à la jeunesse	1 ^{er}	Appui à la Création d'une mini-ferme porcine pilote de 20 sujets au profit de l'association des jeunes du village BAMEDOU 2.	J/H/F	10000000	11 ^{ème}
		2 ^{ème}	Identification et formation 15 Jeunes du village Bamedou 2 en entrepreneuriat dans le domaine agropastorale et accompagnement de ces derniers dans la création et la gestion de leurs projets agropastorales.	J/F/H	15000000	14 ^{ème}
	Projet sportif	1 ^{er}	Aménagement d'une aire de jeu dans le village BAMEDOU 2	J/H/F	5000000	15 ^{ème}
	Projet culturel	1 ^{er}	Construction d'une case communautaire à BAMEDOU 2	H/F/J	25000000	10 ^{ème}
TOTAL						
51. TOPELOU	Projets sociaux	1 ^{er}	Construction et équipement de l'EM de TOPELOU logé actuellement dans une structure d'emprunt	F/H/J	25000000	2 ^e
		2 ^{ème}	Appui à la réparation du puits d'eau aménagé équipé de à motricité humaine à l'entrée de la chefferie TOPELOU en panne depuis longtemps.	F/J/H	500000	5 ^e
		3 ^{ème}	Construction et équipement d'un bloc de 4 salles de classes en vue de la création de la SAR/SM dans le village TOPELOU.	J/H/F	50000000	12 ^e
		4 ^{ème}	Construction d'un point d'eau à l'EP de TOPELOU	H/F/J	7000000	13 ^e
		5 ^{ème}	Construction d'un point d'eau au lieu-dit META SUNDAY	H/F/J	7000000	14 ^e
	Projets économiques	1 ^{er}	Ouverture de l'axe allant de l'entrée chefferie TOPELOU jusqu'à TSAAGAP sur 4 km avec bretelle chefferie TAA KAM Alexandre sur 1 km environ	H/J/F	10000000	1 ^{er}
		2 ^{ème}	Aménagement de l'axe allant du carrefour-sapin jusqu'à la nationale N 6 au lieu-dit carrefour NGWON sur 5 km	H/J/F	10000000	3 ^e
		3 ^{ème}	Extension en moyenne tension du réseau électrique du carrefour-coopérative BAMEGNIA jusqu'au carrefour TAA KAM 3,5km	J/H/F	20000000	4 ^e
		4 ^{ème}	Construction d'un pont sur la rivière LETOUH MOHLO en matériaux définitifs dans le village	H/J/F	10000000	15 ^e
	Projets écologiques	1 ^{er}	Création d'une compostière pilote chez le chef du village et la mise sur pied d'une parcelle de démonstration pour la formation à la fabrication des engrais organiques et la pratique de la culture biologique	J/H/F	1500000	10 ^e
		2 ^{ème}	Acquisition et installation de 7 lampadaires solaires dans le village : carrefour TAA KAM, entrée chefferie TOPELOU, entrée village sapin-bar, META-SUNDAY, entrée EP TOPELOU, carrefour pastorale, carrefour chaud bar.	F/J/H	1400000	11 ^e
	Projets d'appui à la jeunesse	1 ^{er}	Appui à la construction d'une mini ferme avicole pilote communautaire à la chefferie de TOPELOU d'une capacité de 500 au profit de l'association des jeunes du village.	J/H/F	6000000	6 ^e
		2 ^{ème}	Construction d'un centre de formation de masse des jeunes aux techniques de transformation artisanales et conservation des produits agro pastoraux.	J/H/F	50000000	9 ^e
	Projet sportif	1 ^{er}	Aménagement de l'aire de jeux de l'EP de TOPELOU pour la pratique du sport de masse.	J/H/F	3000000	8 ^e
	Projet culturel	1 ^{er}	Appui à la construction et équipement en 300 chaises et 3 tables de conférence du foyer socio culturel du village	H/J/F	25000000	7 ^e
TOTAL						
	Projets sociaux	1 ^{er}	Aménagement d'un mini système d'adduction et de distribution aux points suivants : entrée chefferie KING PLACE ; en face domicile ANATOLE ; et proche du domicile TOLOGNIA.	F/H/J	20000000	1

Quartiers/ villages	Natures projets	Rang	Libellés projets	H/F/J	Coûts estimatifs	Ordre de financement
		2 ^{ème}	Identification, formation et équipement de 5 jeunes en hydrologie et aux techniques d'entretien de réseau de distribution d'eau dans le village BAMEJI.	F/H/J	5000000	5
		3 ^{ème}	Aménagement du point d'eau source en contrebas de FOUVELAH	F/J/H	3500000	9
		4 ^{ème}	Finition à l'école publique de BAMEJI, des travaux de construction du bâtiment initié par l'honorable WAH Mathurin : crépissage des murs, dallage du sol, fabrication et pose des ouvertures, plafonnage.	H/J	5000000	6
		5 ^{ème}	Construction et équipement d'un bloc maternel en vue de la création d'une école maternelle dans le village	H/F/J	25000000	8
	Projets économiques	1 ^{er}	Aménagement de la route principale depuis l'embranchement de la Nationale N°6 jusqu'au goudron de BALEPO sur environ 6 Km ;	H/F/J	10000000	2
		2 ^{ème}	-ouverture de la piste allant de l'entrée domicile ANATOLE jusqu'à FOMELAH sur environ 1,5Km ;	H/F/J	10000000	10
		3 ^{ème}	Ouverture d'une piste rurale avec passage busé au niveau du lieu sacrée MATHIAT TEUFEUH sur 1 Km;	H/F/J	10000000	3
		4 ^{ème}	Extension en basse tension de l'énergie électrique de l'entrée domicile ANATOLE jusqu'à FOUVELAH sur environ 1,5 Km	J/F/H	1500000	4
	Projets écologiques	1 ^{er}	création d'un rucher pilote en vue de la formation des volontaires en apiculture	H/J	1500000	12
		2 ^{ème}	Création d'une compostière pilote chez le chef du village pour la formation à la fabrication des engrais organiques et la promotion de la pratique de la culture biologique.	H/J	1500000	11
	Projets d'appui à la jeunesse	1 ^{er}	Aménagement sur 500m du tronçon routier à la montée de l'embranchement de la Nationale N°6 vers King-place BAMEJI par pavage suivant l'approche HIMO au bénéfice des jeunes de King-Place BAMEJI.	H/J	10000000	14
		2 ^{ème}	Construction d'un centre de formation des jeunes aux techniques de transformation artisanale et conservation des produits agropastoraux.	F/H/J	50000000	15
	Projet sportif	1 ^{er}	Aménagement d'une aire de jeux à l'école publique de BAMEJI	J/H	5000000	
	Projet culturel	1 ^{er}	finition des travaux du foyer culturel BAMEDJI (crépissage, pose des ouvertures, pose des carreaux et équipement en 300 chaises et 30 tables)	H/J	100000000	7
TOTAL						
53. MEGNIE ECOLE PUBLIQUE	Projets sociaux	1 ^{er}	Installation d'une adduction d'eau par système gravitaire à partir de Totchi avec 5 bornes fontaines pour la distribution de l'eau dans le village	H/F/J	20000000	1er
		2 ^{ème}	Réhabilitation des bâtiments des écoles publiques et de l'école maternelle construits par les parents	H/F/J	10000000	3e
		3 ^{ème}	Transformation d'une des écoles publiques en école bilingue pour les enfants du système anglophone	H/F/J	0	4e
		4 ^{ème}	Aménagement de la source située à côté de TEJILEKOU dit Mouna	F/J/H	3500000	5e
		5 ^{ème}	Construction d'une clôture autour du complexe scolaire pour la sécurisation des enfants	H/J/F	10000000	11e
	Projets économiques	1 ^{er}	Reprofilage de l'axe allant de l'école publique BAMEGNIE jusqu'à Bametougong sur 5 km	H/F/J	10000000	2e
		2 ^{ème}	Extension de la ligne basse tension (ENEO) dans les autres localités non électrifiées du village sur 5 km	H/F/J	2000000	8e
		3 ^{ème}	Acquisition d'un complexe composé de moulin à Maïs, rappeuse de manioc et autres vivres frais et secs, pour l'accompagnement à la transformation des membres de l'organisation de des jeunes de MEGNIE ECOLE PUBLIQUE.	H/F/J	50000000	9e
		4 ^{ème}	Construction d'un magasin de stockage des denrées agricoles à Megnie école publique	H/F/J	25000000	12e
	Projets écologiques	1 ^{er}	Acquisition et installation de 10 lampadaires solaires sur l'axe principal, au Carrefour Mambrala et sur l'axe de l'école publique.	J/F/H	2000000	6e
		2 ^{ème}	Mise sur pied d'une compostière pilote en vue de la formation des populations au recyclage des ordures ménagères.	F/H/J	1500000	15e
	Projets d'appui	1 ^{er}	Construction d'un centre formation des jeunes aux techniques de transformation artisanale et de conservation des	J/F/H	50000000	14e

Quartiers/ villages	Natures projets	Rang	Libellés projets	H/F/J	Coûts estimatifs	Ordre de financement
	à la jeunesse		denrées agricoles			
		2 ^{ème}	Création de pépinières d'arbres agroforestiers à travers la formation des jeunes en multiplication végétative des arbres agroforestiers	J/H/F	5000000	13e
	Projet sportif	1 ^{er}	Réhabilitation du terrain de football du complexe scolaire en un complexe sportif pour la diversification de la pratique du sport	J/H/F	5000000	10e
	Projet culturel	1 ^{er}	Construction et équipement (100 chaises en plastique, 10 tables de réception) d'un foyer culturel	H/F/J	25000000	7e
TOTAL						
54. FOUOH	Projets sociaux	1 ^{er}	création, construction et équipement d'un CSI à FOUOH	F/J/H	50000000	3 ^{er}
		2 ^{ème}	construction d'une mini-adduction d'eau actionnée par énergie solaire et distribution par trois bornes fontaines aux points suivants : carrefour chefferie, carrefour manguiers et carrefour DJIBRODJA	F/H/J	20000000	2 ^{ème}
		3 ^{ème}	Création, construction et équipement d'une école maternelle à FOUOH	H/F/J	25000000	4 ^{ème}
		4 ^{ème}	Création, construction et équipement d'un centre spécial d'Etat Civil à FOUOH	H/F/J	25000000	6 ^{ème}
		5 ^{ème}	Création, construction et équipement d'une section artisanale rurale/section ménagère (SAR/SM	H/J	50000000	13 ^{ème}
	Projets économiques	1 ^{er}	extension en MT et BT du réseau électrique sur l'axe TOOTCHI-DJIBRODJA-chefferie-lieu sacré LEPEH avec bretelle de la chefferie au carrefour MAMBROLA sur 3.5km	H/F/J	25000000	1 ^{er}
		2 ^{ème}	Ouverture de la route quittant le lieu sacré LEPEH passant par la chefferie, le carrefour Manguier jusqu'au carrefour MAMBROLA avec bretelle quittant DJIBRODJA jusqu'à la limite avec TOOTCHI sur 4km	J/F/H	10000000	5 ^{ème}
		3 ^{ème}	Développement et organisation de l'extraction et de la commercialisation du sable et du granite des carrières de FOUOH à travers l'aménagement d'une voie d'accès	H/J	10000000	7 ^{ème}
		4 ^{ème}	Valorisation de la grotte de FOUOH en ouvrant et en aménageant son accès en vue du développement du tourisme	H/J	10000000	8 ^{ème}
	Projets écologiques	1 ^{er}	formation en masse des producteurs agropastoraux de FOUOH sur les techniques de fabrication des ruches améliorées, leur placement et la récolte du miel	H/J	10000000	12 ^{ème}
		2 ^{ème}	mise en place d'une pépinière d'arbre fruitiers (avocats, manguiers) et d'arbre d'ombrage en vue de la formation des producteurs agricoles de FOUOH sur les techniques de greffage.	F/H/J	50000000	14 ^{ème}
	Projets d'appui à la jeunesse	1 ^{er}	Formation des membres de l'association des jeunes femmes de FOUOH sur les techniques artisanales de transformation et conservation des denrées agricoles, notamment les produits maraichers tels que la carotte, le poireau, le chou, l'aubergine, la tomate, le piment etc.	J/H	15000000	9 ^{er}
		2 ^{ème}	Appui à la Création d'une mini-ferme porcine pilote de 20 sujets au profit de l'association des jeunes du village FOUOH.	H/J	10000000	15 ^{ème}
	Projet sportif	1 ^{er}	Identification et aménagement d'une aire de jeu pour football à fouoh	J	5000000	10 ^{ème}
Projet culturel	1 ^{er}	Construction et équipement du foyer culturel de FOUOH	H/J	25000000	11 ^{ème}	
TOTAL						
55. F O G I	Projets sociaux	1 ^{er}	Réalisation d'un mini système d'AEP par pompage solaire à partir d'un puits construit devant la mission catholique et avec pose de 03 bornes fontaines aux point suivant : Mission catholique, Entrée député Tazanou et au marché Bametogoung.	F/H/J	30000000	1 ^{ème}
		2 ^{ème}	Construction en matériaux définitifs et équipement d'un bloc de deux salles de classe au profit de l'EP de Bametogoung.	F/H/J	18000000	3 ^{ème}
		3 ^{ème}	Construction d'un forage équipé d'une PMH à l'EP de Bametogoung	F/J/H	7000000	13 ^{ème}
		4 ^{ème}	-Aménagement de la source d'eau non tarissable de "Tchih pump"	F/H/J	3500000	14 ^{ème}
		5 ^{ème}	Construction en matériaux définitifs et équipement d'un bloc en vue de la création d'un CETIC à FOGHAANG	H/F/J	18000000	15 ^{ème}

Quartiers/ villages	Natures projets	Rang	Libellés projets	H/F/J	Coûts estimatifs	Ordre de financement
	Projets économiques	1 ^{er}	Ouverture de l'axe : première carrière sable-campement bororo-"Tchu leti" sur 2,5 Km avec la réalisation de cinq ouvrages de franchissement pour le désenclavement des bassins agricoles et de la carrière de sable	H/J/F	10000000	2 ^{ème}
		2 ^{ème}	Bitumage de l'axe : carrefour Tachelong-Limite Litchou sur 10 Km environ	J/H/F	100000000	4 ^{ème}
		3 ^{ème}	Extension en énergie électrique MT/BT de l'axe allant du domicile notable Talata jusqu'à Dourep passant par "Kong Mafofé" sur 3,5 Km environ avec pose d'un Transformateur devant le domicile "Tapi Machi"	H/J/F	25000000	5 ^{ème}
		4 ^{ème}	Ouverture de l'axe : Mission catholique-EP Bamegnia sur 3 Km environ	H/F/J	10000000	8 ^{ème}
	Projets écologiques	1 ^{er}	Acquisition et installation de 26 lampadaires solaires dans le village Foghaang	H/J/F	5200000	6 ^{ème}
		2 ^{ème}	Mise sur pied d'un Rucher pilote pour la formation des volontaires à la pratique de l'apiculture.	J/H/F	5000000	9 ^{ème}
	Projets d'appui à la jeunesse	1 ^{er}	Appui à la Création d'une mini-ferme porcine pilote de 20 sujets au profit de l'association des jeunes du village FOGHAANG	J/H/F	5000000	7 ^{ème}
		2 ^{ème}	Organisation de trois sessions de formation des jeunes de l'association du village (AJEBA) aux techniques artisanales de transformation et de conservation des denrées agricoles et produits d'élevage.	J/H/F	10000000	10 ^{ème}
	Projet sportif	1 ^{er}	Aménagement de l'aire de jeu de l'EP de Bametogoung au profit du village FOGHAANG	H/J/F	5000000	11 ^{ème}
Projet culturel	1 ^{er}	Appui à l'achèvement de la construction foyer culturel de Foghaang.	H/F/J	10000000	12 ^{ème}	
TOTAL						
56. KING PLACE BAMEGNIA	Projets sociaux	1 ^{er}	Construction d'un point d'eau potable à la chefferie King-place BAMEGNIA.	F/H/J	7000000	1 ^{er}
		2 ^{ème}	Aménagement de la source d'eau naturelle intarissable du village King-place BAMEGNIA situe derrière le lieudit "coopérative" avec construction d'un château de collecte et distribution d'eau aux points suivants : King-place BAMEGNIA, carrefour pastoral.	F/J/H	7000000	6 ^e
		3 ^{ème}	Construction d'un point d'eau potable au carrefour TOOTCHI.	H/J/F	7000000	11 ^e
		4 ^{ème}	Organisation de deux sessions de formation des volontaires à l'identification et l'utilisation des plantes médicinales.	H/F/J	7000000	12 ^e
		5 ^{ème}	Acquisition et installation de 8 lampadaires solaires dans King place BAMEGNIA pour lutter contre l'insécurité aux endroits suivants ; Meta Sunday, carrefour pastorale, entrée Taa Diffo, entrée coopérative, entrée carrefour To'otchi, entrée chefferie BAMEGNIA King place, entrée Kameloun richard, entrée Djowe Joseeph.	F/H/J	1600000	14 ^e
	Projets économiques	1 ^{er}	Bitumage de l'axe du carrefour-coopérative au carrefour pastoral sur 2 km.	H/F/J	100000000	2 ^e
		2 ^{ème}	Extension en basse tension du réseau électrique sur l'axe chefferie King place jusqu'au carrefour pastorale sur 1,5 km.	H/F/J	3000000	5 ^e
		3 ^{ème}	Extension en basse tension du réseau électrique sur l'axe esplanade coopérative jusqu'au carrefour MAMBRALE sur 1.5 km.	H/F/J	3000000	7 ^e
		4 ^{ème}	Construction d'un ouvrage de franchissement sur le cours d'eau MATCHI ZAM reliant BAMEGNIA à TOPELOU.	F/H/J	10000000	13 ^e
	Projets écologiques	1 ^{er}	Acquisition et installation de 8 lampadaires solaires dans le village King place BAMEGNIA pour lutter contre l'insécurité aux endroits suivants ; Meta Sunday, carrefour pastorale, entrée Taa Diffo, entrée coopérative, entrée carrefour To'otchi, entrée chefferie BAMEGNIA King place, entrée Kameloun richard, entrée Djowe Joseeph.	H/J/F	PM	3 ^e
		2 ^{ème}	Appui à la création d'une compostiere pilote chez le chef du village King place BAMEGNIA et la mise sur pied d'une parcelle de démonstration pour la formation a la fabrication des engrais organiques et la pratique de la culture biologique	H/J/F	1500000	8 ^e
	Projets d'appui à la jeunesse	1 ^{er}	Promotion de la création d'une école familiale agricole en partenariat avec le programme AFOP pour la formation des jeunes aux métiers agricole tel que ; spécialiste en transformation et conservation des produits agricole d'élevage, pépiniériste, greffeur, , fabricant d'engrais organique.	J/H/F	50000000	9 ^e
		2 ^{ème}	Aménagement par pavage suivant l'approche HIMO de l'axe allant du carrefour-coopérative au carrefour pastoral sur 2	J/H/F	10000000	10 ^e

Quartiers/ villages	Natures projets	Rang	Libellés projets	H/F/J	Coûts estimatifs	Ordre de financement
			km.			
	Projet sportif	1 ^{er}	Aménagement de l'esplanade de la coopérative CAPLABAM de BAMEGNIA pour la pratique du sport de masse dans le village	J/H/F	5000000	15e
	Projet culturel	1 ^{er}	Construction et équipement en 300 chaises et 4 tables de conférence du foyer socio culturel du King-place BAMEGNIA	H/J/F	25000000	4e
TOTAL						
57. TOOTCHI	Projets sociaux	1 ^{er}	construction et équipement d'un bloc maternel en vue de la création d'une école maternelle dans TOOTCHI.	F/J/H	25000000	1 ^{er}
		2 ^{ème}	Construction et équipement d'un bâtiment en vue de la création d'un centre de formation aux métiers à TOOTCHI	H/F	50000000	2
		3 ^{ème}	Etude de faisabilité pour la finalisation du projet d'adduction d'eau initié par feu TAMEGHEIH Boniface avec captage sur le cours d'eau MATAZEM.	H/F	1000000	3
		4 ^{ème}	Finalisation du projet d'adduction d'eau initié par feu TAMEGHEIH Boniface par captage sur le cours d'eau MATAZEM.	H/F	50000000	6
		5 ^{ème}	Construction du poste agricole de KOMBOU.	H	35000000	7
	Projets économiques	1 ^{er}	Réhabilitation de la route CEBEC jusqu'à LEGNOUTSAP sur environ 1 Km	J/H/F	10000000	10
		2 ^{ème}	Extension du réseau électrique de TOUFONG jusqu'au stade MARACANA sur 300 m ;	J/H/F	2000000	4
		3 ^{ème}	Extension du réseau électrique de TOUFONG vers BAMEGNIA sur environ 1500 m ;	J/H/F	2000000	5
		4 ^{ème}	Extension du réseau électrique du carrefour TORINO vers BAPOU sur 1 Km	J/H/F	2000000	3
	Projets écologiques	1 ^{er}	-Installation de 09 lampadaires solaires au village à des points suivants : 04 carrefour TOOFOUG ; 03 autour du stade MARACANA ; 02 vers le chef de bloc de TOOTCHI	J/H/F	1800000	14
		2 ^{ème}	Création d'une pépinière pilote d'arbres fruitiers en vue de la formation des jeunes aux techniques de multiplication végétative et du reboisement des espaces dénudés	J/H	5000000	11
	Projets d'appui à la jeunesse	1 ^{er}	appui à la création d'un mini ferme porcine pilote de 30 sujets au bénéfice des jeunes de TOOTCHI	J/H/F	10000000	12
		2 ^{ème}	Mise sur pied d'une compostière pilote pour la formation des agriculteurs à la fabrication des engrais organiques ;	H/J/F	1500000	9
	Projet sportif	1 ^{er}	Aménagement du stade MARACANA	J	5000000	15
Projet culturel	1 ^{er}	Finition des travaux de construction du foyer culturel initié par feu TAMEGHEIH Boniface (crépissage, pose des ouvertures, pose des carreaux, charpente) et équipement en 300 chaises et 30 tables	J/F/H	25000000	8	
58. KOMBOU	Projets sociaux	1 ^{er}	Installation d'un point d'eau potable au centre de santé intégré	H/F/J	7000000	1 ^{er}
		2 ^{ème}	Aménagement et réhabilitation de 3 points d'eau (derrière le CSI, chez DARMANIAC, chez Dragon)	H/F/J	1500000	2 ^{ème}
		3 ^{ème}	-Approvisionnement en eau potable à partir de ZAVION par connexion à l'adduction d'eau par système gravitaire des monts Bamboutos	H/F/J	3500000	3 ^{ème}
		4 ^{ème}	Construction en matériaux définitifs et équipement de 2 blocs de 2 salles de classe chacun en vue de la construction d'un lycée technique à KOMBOU	H/F/J	36000000	4 ^{ème}
		5 ^{ème}	Construction en matériaux définitifs et équipement d'un bloc en vue de la création d'un CEAC à KOMBOU	F/J/H	50000000	6 ^{ème}
	Projets économiques	1 ^{er}	-Reprofilage des axes suivants : Carrefour marché jusqu'à école publique KOMBOU sur 600 m ; de KOMBOU jusqu'à l'église CEBEC sur 600 m ; Axe lourd jusqu'à la mission catholique sur 300 m ; Carrefour MATASOUDE jusqu'à l'école publique sur 400 m ; entrée de santé privé jusqu'au goudron sur 500 m	H/F/J	1000000	5 ^{ème}
		2 ^{ème}	Construction d'un hangar de 100 comptoirs et d'une vingtaine de boutiques communales dans le second marché en	H/F/J	25000000	7 ^{ème}

Quartiers/ villages	Natures projets	Rang	Libellés projets	H/F/J	Coûts estimatifs	Ordre de financement
			création			
		3 ^{ème}	Construction en matériaux définitifs et équipement d'une gare routière à KOMBOU	H/F/J	50000000	8 ^{ème}
		4 ^{ème}	CONSTRUCTION et équipement d'un terminal des vivres à KOMBOU	H/F/J	25000000	9 ^{ème}
	Projets écologiques	1 ^{er}	Acquisition et installation de 10 lampadaires solaires sur l'axe principal du marché KOMBOU	J/F/H	2000000	11 ^{ème}
		2 ^{ème}	Acquisition et installation d'un bac à ordures au marché de KOMBOU	F/H/J	500000	15 ^{ème}
	Projets d'appui à la jeunesse	1 ^{er}	Construction d'un centre de formation de masse des jeunes aux techniques de transformation artisanale et de conservation des denrées agricoles et produits d'élevage dans KOMBOU	J/F/H	50000000	14 ^{ème}
		2 ^{ème}	Appui à la construction d'une ferme porcine pilote d'une capacité de 50 truies pour la production des porcelets au profit de l'association des jeunes de KOMBOU	J/H/F	6000000	12 ^{ème}
	Projet sportif	1 ^{er}	Réhabilitation et transformation du terrain de football existant de KOMBOU en un complexe sportif pour la diversification de la pratique du sport	J/H/F	5000000	13 ^{ème}
	Projet culturel	1 ^{er}	Construction et équipement (500 chaises en plastique, 10 tables de réception + matériel de sonorisation) d'une salle de spectacles	H/F/J	25000000	10 ^{ème}
TOTAL						
59. ZAVION 1	Projets sociaux	1 ^{er}	Etude de faisabilité pour la reprise des travaux du projet d'adduction par système gravitaire de TO'OTAP à ZAVION	J/H/F	1000000	1 ^{er}
		2 ^{ème}	construction d'une mini adduction d'eau potable actionnée par énergie solaire et distribuée dans 5 bornes fontaines aux points suivants : ToTap, Massah, Lesseh, Famlack et Zavion1.	J/H/F	20000000	5 ^{em}
		3 ^{ème}	Construction de 07 bâtiments de 2 salles de classe devant abriter la section anglophone au lycée Bilingue de Zavion	J/H/F	126000000	9 ^{em}
		4 ^{ème}	Construction et équipement d'un bloc maternel pour l'école maternelle de ZAVION logée dans une structure d'emprunt.	H/J/F	25000000	14 ^{em}
		5 ^{ème}	appui aux travaux d'aménagement et de finition (crépissage, dallage, et peinture) des 6 salles de classe de l'EP de Zavion	F/J/H	6000000	8 ^{em}
	Projets économiques	1 ^{er}	Bitumage de l'axe routier principal allant de Kombou passant par Zavion jusqu'à Balepo sur 08 km	H/J/F	400000000	1 ^{er}
		2 ^{ème}	Appui à l'acquisition et installation au niveau de la chefferie de Zavion1 d'un poste de transformateur électrique monophasé en vue de pallier à la forte baisse de tension électrique dans les ménages.	H/J/F	20000000	2 ^{er}
		3 ^{ème}	Construction d'un ouvrage de franchissement sur le cours d'eau NSOUBERCH à ZAVION	J/H/F	15000000	6 ^{em}
		4 ^{ème}	Construction de l'ouvrage de franchissement sur le cours d'eau Massah derrière le lycée bilingue de ZAVION	J/H/F	15000000	7 ^{em}
	Projets écologiques	1 ^{er}	appui à l'acquisition et installation de 30 lampadaires solaires sur poteaux électriques sur l'axe ZAVION marché de KOMBOU	J/H/F	6000000	3 ^{em}
		2 ^{ème}	appui à la création et à la mise en place d'une pépinière d'arbres fruitiers (avocats, manguiers) et d'arbre d'ombrage en vue du reboisement des plantations caféières abandonnées à Zavion1	J/H/F	5000000	13 ^{em}
	Projets d'appui à la jeunesse	1 ^{er}	organisation d'une séance de renforcement des capacités des jeunes agriculteurs de Zavion1 sur les techniques de production transformation et conservation des produits maraichers (carotte, chou, poireau, pomme de terre etc.)	F/J/H	15000000	10 ^{em}
		2 ^{ème}	Appui à la création d'une ferme moderne d'élevage de 300 poulets de chair au bénéfice des jeunes de Zavion1	J/H/F	10000000	15 ^{em}
	Projet sportif	1 ^{er}	Construction d'un complexe multi sportif au site du stade du lycée bilingue de Zavion	J/H/F	10000000	11 ^{em}
Projet culturel	1 ^{er}	Construction et équipement d'une salle de spectacle au lycée de ZAVION	J/H/F	25000000	12 ^{em}	
TOTAL						
	Projets sociaux	1 ^{er}	Aménagement de la source d'eau non tarissable située derrière le domicile du chef de bloc Zavion 2	F/H/J	3500000	1 ^{ème}
		2 ^{ème}	Appui à la Réhabilitation/Réfection des bâtiments de l'EP de KOMBOU, groupe A et B	F/H/J	10000000	3 ^{ème}

Quartiers/ villages	Natures projets	Rang	Libellés projets	H/F/J	Coûts estimatifs	Ordre de financement
		3 ^{ème}	Construction en matériaux définitifs et équipement d'un bloc maternel pour l'EM Bilingue de KOMBOU qui se trouve dans un bâtiment d'emprunt à l'EP de KOMBOU	F/H/J	25000000	5 ^{ème}
		4 ^{ème}	Aménagement de la source d'eau non tarissable de située derrière le domicile de Dragon	F/H/J	3500000	6 ^{ème}
		5 ^{ème}	Aménagement de la source d'eau non tarissable de "Matsiet la terre"	F/H/J	3500000	10 ^{ème}
	Projets économiques	1 ^{er}	Reprofilage de l'axe Carrefour EM jusqu'au carrefour deux étages passant par domicile chef de lot sur 1 Km environ	H/J/F	10000000	2 ^{ème}
		2 ^{ème}	Reprofilage de l'axe EM jusqu' au carrefour du domicile Mathius Djouekang sur 1 Km environ	H/F/J	10000000	9 ^{ème}
		3 ^{ème}	Transformation de l'énergie électrique monophasé en Triphasé à partir de l'EP de KOMBOU jusqu'au carrefour Femlah sur 3 Km environ	J/H/F	20000000	13 ^{ème}
	Projets écologiques	4 ^{ème}	Ouverture de la piste carrefour Immeuble Pako jusqu'au carrefour Femlah passant par la rivière Tokchuaire sur 3 Km environ avec réalisation d'un ouvrage de franchissement sur la rivière Tokchuaire	H/J/F	20000000	14 ^{ème}
		1 ^{er}	Création d'une pépinière pilote d'arbres fruitiers en vue de la formation des volontaires aux techniques de multiplication végétative et en vue du reboisement des espaces dénudés	H/J/F	5000000	4 ^{ème}
	Projets d'appui à la jeunesse	2 ^{ème}	Mise sur pied d'un Rucher pilote pour la formation des volontaires à la pratique de l'apiculture	H/J/F	1500000	7 ^{ème}
		1 ^{er}	Identification et formation de 10 Jeunes du village ZAVION 2 en entrepreneuriat dans le domaine agropastorale et accompagnement de ces derniers dans la création et la gestion de leurs projets agropastorales	J/H/F	10000000	8 ^{ème}
	Projet sportif	2 ^{ème}	Appui à la Création d'une mini-ferme porcine pilote de 15 sujets au profit de l'association des jeunes du village ZAVION	J/H/F	10000000	12 ^{ème}
		1 ^{er}	Aménagement de l'aire de jeu de l'EP de KOMBOU au profit des habitants du village ZAVION 2	J/H/F	5000000	15 ^{ème}
Projet culturel	1 ^{er}	Construction et équipement d'une salle de spectacle au lycée de ZAVION	H/F/J	PM	11 ^{ème}	
TOTAL						
61. COMMUNAUTE BORORO	Projets sociaux	1 ^{er}	Connexion de la communauté BORORO au système d'adduction d'eau potable de BALEPO avec construction de quatre (04) bornes fontaine aux endroits suivants. chefferie Bororo. Entrée domicile Oumarou Jibo .entrée domicile El hadj Yaya, entrée domicile El hadj Hamidou	J/H/F	20000000	1 ^{er}
		2 ^{ème}	Construction d'un parc vaccino-gène dans la communauté Bororo de BALEPO	H/J/F	10000000	3 ^e
		3 ^{ème}	Construction d'un bac de retenu d'eau pour l'abreuvement des animaux en saison sèche dans la communauté Bororo de Balepo	H/J/F	10000000	6 ^e
		4 ^{ème}	Construction d'un puits équipé d'une pompe a motricité humaine à l'école publique de TAKANG BORORO	H/J/F	7000000	8 ^e
		5 ^{ème}	Construction et équipement de deux (02) salles de classe à l'école publique de TAKANG BORORO	H/J/F	18000000	14 ^e
	Projets économiques	1 ^{er}	Electrification des campements Bororo en moyenne et basse tension avec pose du transformateur a la chefferie Bororo sur 1.5km environ	H/J/F	25000000	2 ^e
		2 ^{ème}	Acquisition de deux vaches laitières en vue d'améliorer la production du lait au profit des femmes Bororo	F/H/J	1000000	12 ^e
		3 ^{ème}	Aménagement de l'axe routier zavion jusqu'à la chefferie Bororo sur 4,5km environ	H/J/F	10000000	7 ^e
		4 ^{ème}	Ouverture de la piste de l'école publique TAKANG BORORO a la chefferie Bororo sur 3,5km environ	H/J/F	10000000	10 ^e
	Projets écologiques	1 ^{er}	Construction d'un bio digesteur pilote pour la vulgarisation dans la Communauté BORORO, la valorisation des bouses de vaches pour la production du biogaz	J/H/F	3000000	4 ^e
		2 ^{ème}	Création d'un champ fourragé de 2 ha en vue de supplier le manque de fourrage en saison sèche dans les pâturages de la communauté Bororo de Balepo	H/J/F	2000000	9 ^e
	Projets d'appui à la jeunesse	1 ^{er}	Identification et formation de cinq (05) jeunes Bororo à la pratique de l'aviculture en vue de la diversification de la pratique de l'élevage dans la communauté bororo	J/H/F	5000000	5 ^e

Quartiers/ villages	Natures projets	Rang	Libellés projets	H/F/J	Coûts estimatifs	Ordre de financement
		2 ^{ème}	Identification et formation de cinq (05) Bororo aux techniques de fabrication des engrais organiques à travers la construction d'une compostiere pilote dans la communauté Bororo pour la valorisation de la bouse de vache	J/H/F	5000000	11 ^e
	Projet sportif	1 ^{er}	Aménagement d'une aire a l'esplanade de la chefferie Bororo	J/H/F	5000000	15 ^e
	Projet culturel	1 ^{er}	Construction et équipement en deux cent (200) chaises et deux (02) tables de conférence du foyer culturel de la communauté Bororo de Balepo	J/H/F	25000000	13 ^e
TOTAL						
62. MALOKI	Projets sociaux	1 ^{er}	Construction d'un mini système d'adduction prêt domicile TOUYOU Éric et distribution en 04 bornes fontaines aux points suivants : 01 coté domicile MEKEU Boniface ; 01 au carrefour DETA JOHANES ; 01 au carrefour TCHINDA Pierre ; 01 à côté du domicile FOPA Thomas	F/J/H	20000000	1 ^{er}
		2 ^{ème}	Etude de faisabilité technique et environnementale en vue de la fourniture d'eau potable à MALOKI par captage gravitaire.	J/F/H	1000000	3 ^{ème}
		3 ^{ème}	Construction et équipement en matériaux définitifs d'un bloc de deux salles en vue de la création d'une école maternelle à MALOKI ;	H/J/F	18000000	4 ^{ème}
		4 ^{ème}	Organisation de trois sessions de formation des jeunes volontaires du village à l'identification, domestication et utilisation des plantes médicinales.	H/J/F	3000000	9 ^{ème}
		5 ^{ème}	création et de construction d'une case de santé communautaire à MALOKI	J/H/F	25000000	10 ^{ème}
	Projets économiques	1 ^{er}	Construction d'un ouvrage de franchissement sur le cours d'eau MALOKI	H/J/F	15000000	2 ^{ème}
		2 ^{ème}	Electrification de MALOKI en MT et BT sur 3 Km à partir de NKÓZAP	J/H/F	30000000	5 ^{ème}
		3 ^{ème}	Réhabilitation de la route principale NKOOZAP-MALOKI jusqu'à LOUH sur environ 3 Km	H/J/F	10000000	11 ^{ème}
		4 ^{ème}	Réhabilitation de la route du carrefour MALOKI jusqu'au cours d'eau TIFOUN sur 2 Km	J/F/H	10000000	
	Projets écologiques	1 ^{er}	Construction d'un bio digesteur pour la valorisation du lisier de porc, fientes de poules, et autres déchets biodégradables pour la production du biogaz.	J/H/F	2500000	12 ^{ème}
		2 ^{ème}	Mise sur d'une compostiere pilote pour la formation à la production de l'engrais organique.	J/H/F	1500000	13 ^{ème}
	Projets d'appui à la jeunesse	1 ^{er}	Appui à la création d'une parcelle pilote d'un hectare en vue de la formation des jeunes à la production des semences de pomme de terre.	H/J/F	1000000	6 ^{ème}
		2 ^{ème}	Accompagnement au montage du projet et financement de la création d'une mini ferme porcine au profit des jeunes de MALOKI.	J/H/F	10000000	7 ^{ème}
	Projet sportif	1 ^{er}	Organisation sous l'accompagnement de la délégation d'arrondissement de sport et éducation physique d'une journée hebdomadaire de sport pour tous à MALOKI	J/H/F	1500000	14 ^{ème}
Projet culturel	1 ^{er}	Construction et équipement d'un foyer culturel en 150 chaises et 15 tables	J/H/F	25000000	8 ^{ème}	
TOTAL						
63. NK ÖD ZA	Projets sociaux	1 ^{er}	Construction d'un bloc maternel pour l'école maternelle section anglophone logée dans une structure d'emprunt dans le complexe scolaire de BACHUA	F/H	25000000	1 ^{er}
		2 ^{ème}	Construction d'un point d'eau au complexe scolaire de BACHUA	H/J/F	7000000	5 ^{ème}
		3 ^{ème}	Construction d'une case de santé communautaire à NKÓZAP.	H/J/F	25000000	10 ^{ème}
		4 ^{ème}	Aménagement de la source derrière le domicile de Monsieur ABBA	J/H/F	3500000	9 ^{ème}
		5 ^{ème}	Construction d'un bio digesteur pour la vulgarisation de la valorisation du lisier de porc, fientes de poules, et autres déchets biodégradables pour la production du biogaz	H/J/F	2500000	8 ^{ème}
	Projets	1 ^{er}	Construction du pont sur le cours d'eau NZAP, derrière le domicile de ABBA pour désenclaver le bassin de production	J/H/F	15000000	2 ^{ème}

Quartiers/ villages	Natures projets	Rang	Libellés projets	H/F/J	Coûts estimatifs	Ordre de financement
	économiques		agricole de de NZAP et LOUH			
		2 ^{ème}	Construction pont à proximité de l'exploitation de Mr CAMILLE	H/J/F	15000000	7 ^{ème}
		3 ^{ème}	Electrification du bloc NZAP à partir de NKÖZAP sur un linéaire de 2,5 km avec pose d'un transformateur au niveau du chef de bloc TAKAGHO Jean Claude.	J/F/H	25000000	6 ^{ème}
		4 ^{ème}	Aménagement de la route depuis le carrefour MACANE jusqu'à LOUH en passant par NKÖZAP et NZAP sur 07 km	J/H/F	10000000	11 ^{ème}
	Projets écologiques	1 ^{er}	Construction d'un bio digesteur pour la vulgarisation de la valorisation du lisier de porc, fientes de poules, et autres déchets biodégradables pour la production du biogaz	H/J/F	PM	3 ^{ème}
		2 ^{ème}	Construction d'une compostière pour la formation des agriculteurs à la fabrication du compost.	H/J/F	1500000	12 ^{ème}
	Projets d'appui à la jeunesse	1 ^{er}	Création et construction d'un centre de formation des jeunes aux métiers agricoles : greffeur ; fabricant d'engrais, transformation etc.	J/H/F	50000000	4 ^{ème}
		2 ^{ème}	Organisation d'une session de formation pour l'identification la domestication et l'utilisation des essences médicinales	J/H/F	1500000	13 ^{ème}
	Projet sportif	1 ^{er}	Aménagement de l'aire de jeux proche du lycée bilingue de BACHUA	J/H/F	5000000	14 ^{ème}
	Projet culturel	1 ^{er}	Identification d'un moniteur pour la formation à l'écriture et à la lecture de la langue BAFUNG.		1200000	15 ^{ème}
TOTAL						
64. CHOU	Projets sociaux	1 ^{er}	Construction d'une mini - adduction d'eau et distribution dans 09 bornes fontaines aux lieux suivants : domicile Djiyo Maurice, ECC, domicile Tagni Ntong, Entrée chefferie Chou, carrefour Tamoffo Daniel, EP, entrée lycée	H/F/J	20000000	1 ^{er}
		2 ^{ème}	Construction d'un bloc maternel au bénéfice de L'EM francophone de BACHUA sise à CHOU	H/F/J	25000000	3 ^{em}
		3 ^{ème}	Aménagement (crépissage, dallage du sol, peinture, plafonnage) des bâtiments de l'EM anglophone de BACHUA sise à Chou	H/F/J	5000000	9 ^{em}
		4 ^{ème}	Création, construction et équipement d'un CSI à Chou	H/J/F	18000000	5 ^{em}
		5 ^{ème}	Création construction et équipement d'un CETIC a Chou	F/J/H	18000000	4 ^{em}
	Projets économiques	1 ^{er}	Extension du réseau électrique MT/BT monophasé quittant du carrefour KAMAKA passant par l'église évangélique ECC jusqu'au domicile de M LEKOMBOU François avec pose d'un poste de transformateur au niveau de l'église ECC sur 2 km	H/F/J	25000000	2 ^{em}
		2 ^{ème}	Extension du réseau électrique BT triphasé quittant l'entrée lycée bilingue de BACHUA, passant par le complexe scolaire de l'EP de BACHUA jusqu'à la chefferie du bloc Chou sur 1km	F/H/J	1000000	7 ^{em}
		3 ^{ème}	construction des ouvrages de franchissement reliant GAMAKA à la zone où se trouve le domicile de Mr ZAMA Jean Simpliste	H/F/J	15000000	11 ^{em}
		4 ^{ème}	Ouverture de la nouvelle route quittant le poste de transformateur à l'entrée du lycée bilingue passant par la chefferie Chou jusqu'à domicile M ZANA Jean Simpliste avec bretelle quittant de la chefferie du bloc CHOU pour EEC sur 2,5km	H/F/J	10000000	8 ^{em}
	Projets écologiques	1 ^{er}	Acquisition et installation de 10 lampadaires sur quelques poteaux électriques sur au moins 600 m à Chou (épicerie de l'insécurité perpétrée par les rebelles sécessionnistes en provenance du NOSO.	J/F/H	1000000	14 ^{em}
		2 ^{ème}	Organisation d'une séance de renforcement des capacités des producteurs de Chou sur les techniques de compostage, et autres techniques d'utilisation saine des pesticides à usage agricole.	H/J/F	1500000	9 ^{em}
	Projets d'appui à la jeunesse	1 ^{er}	Construction d'un magasin de stockage et de vente des produits et intrants agricoles au bénéfice de l'association « Gamaka » des jeunes femmes de Chou.	F/J/H	25000000	11 ^{em}
		2 ^{ème}	Mise sur pied d'une unité de transformation du maïs (moulin a maïs) au bénéfice de l'association des jeunes femmes de CHOU.	F/H/J	1500000	13 ^{em}

Quartiers/ villages	Natures projets	Rang	Libellés projets	H/F/J	Coûts estimatifs	Ordre de financement
	Projet sportif	1 ^{er}	Aménagement de l'aire de jeux du complexe scolaire de l'EP de Bachua sise à Chou	H/F/J	5000000	10 ^{em}
	Projet culturel	1 ^{er}	Construction et équipement du foyer culturel de Chou	H/F/J	25000000	12 ^{em}
TOTAL						
65. KING PLACE BACHUA	Projets sociaux	1 ^{er}	Réalisation d'un mini-système d'alimentation en eau potables par pompage électrique au lycée bilingue de bachua avec pose de 06 bornes fontaines publiques aux point suivants : Lycée bilinbue de Bachua (03 points) ; Entrée lycée bilingue de Bachua ; carrefour Dahkang et carrefour Makané	H/F/J	20000000	02 ^{ème}
		2 ^{ème}	Réalisation d'un mini-système d'alimentation en eau potables par pompage électrique au carrefour Ngado avec pose de 07 bornes fontaines publiques aux point suivants : carrefour Ngado, Carrefour Makané, Carrefour père Tagni, carrefour Tachi, carrefour serge, entrée nouvelle chefferie et carrefour Zama simplece	H/F/J	20000000	04 ^{ème}
		3 ^{ème}	Réalisation d'un mini-système d'alimentation en eau potables par pompage électrique au carrefour domicile ancien conseiller Kouleho avec pose de 06 bornes fontaines publiques aux point suivants : entrée pah Laurent, Carrefour Sylvestre, carrefour pah Antoine, carrefour Kamatcha, carrefour Tagouesse et carrefour jacque Ndesap	H/F/J	20000000	05 ^{ème}
		4 ^{ème}	Construction et équipement en 30 PC d'une salle multimédia au lycée bilingue de Bachua	F/J/H	50000000	11 ^{ème}
		5 ^{ème}	Construction et équipement d'un bloc administratif au lycée bilingue de Bachua	F/J/H	50000000	12 ^{ème}
	Projets économiques	1 ^{er}	Extension de l'énergie électrique Triphasé dans le bloc Ngamaka à partir du domicile du conseiller Zama Jean jusqu'au domicile de Penabou Etienne sur 2 Km environ, avec bretelle allant du carrefour Mère-cité jusqu'au domicile Fobasso Joseph sur 1 Km environ	J/H/F	25000000	03 ^{ème}
		2 ^{ème}	Appui à l'installation d'une parcelle pilote de 1ha pour la formation des volontaires à la production des semences améliorées de Maïs	H/F/J	1000000	07 ^{ème}
		3 ^{ème}	Appui à l'installation d'une parcelle pilote pour la formation des volontaires à la production des semences améliorées de pommes de terre	F/H/J	1000000	08 ^{ème}
		4 ^{ème}	Reprofilage de l'axe : Entrée chefferie supérieure – carrefour Makané passant par carrefour Nganang sur 3 Km environ, avec Bretelle allant du carrefour Madev jusqu'au carrefour entrée nouvelle chefferie sur 500 m environ	H/F/J	10000000	09 ^{ème}
	Projets écologiques	1 ^{er}	Construction des toilettes écologiques publiques au carrefour Makané (village King-Place Bachua)	H/J/F	5000000	13 ^{ème}
		2 ^{ème}	Mise sur pied d'une compostiere pilote pour la formation des volontaires à la fabrication des engrais organiques et produits de traitement phytosanitaire biologique	H/F/J	1500000	15 ^{ème}
	Projets d'appui à la jeunesse	1 ^{er}	Construction d'un centre de formation de masse des jeunes aux techniques modernes de transformation et de conservation des denrées agricoles	J/H/F	50000000	06 ^{ème}
		2 ^{ème}	Identification et formation de 15 Jeunes du village KING-PLACE BACHUA en entreprenariat dans le domaine agropastorale et accompagnement de ces derniers dans la création et la gestion de leurs projets agropastorales	J/H/F	15000000	14 ^{ème}
	Projet sportif	1 ^{er}	Appui à la construction d'un complexe sportif au lycée bilingue de Bachua (Disponibilité d'un site de 2 ha environ)	J/H/F	10000000	10 ^{ème}
	Projet culturel	1 ^{er}	Construction et équipement d'un foyer socio-culturel à Bachua	H/F/J	25000000	01 ^{ème}
TOTAL						
	Projets sociaux	1 ^{er}	Construction d'un mini système d'adduction d'eau au lieu dit source TAAPA NYAM avec Aménagement d'un puits à panneau solaire équipé d'un système de refoulement et distribution sur six bornes fontaine aux lieux suivants : carrefour BOUPAH ; carrefour CHEFFERIE LOUH1 ; ECOLE PUBLIQUE LOUH ; carrefour CHATEAU, -entrée chefferie LOUH 2 ; carrefour KEVIN:	F/H/J	20000000	2 ^e
		2 ^{ème}	Construction et équipement d'un bloc maternel en vue de la création d'une école maternelle bilingue dans le village	F/J/H	25000000	6 ^e

Quartiers/ villages	Natures projets	Rang	Libellés projets	H/F/J	Coûts estimatifs	Ordre de financement
			LOUH			
		3 ^{ème}	Aménagement de la source d'eau naturelle intarissable de la chefferie du village LOUH1	F/H/J	3500000	7 ^e
		4 ^{ème}	Construction et équipement d'un bloc administratif à l'école publique de LOUH	H/F/J	5000000	13 ^e
		5 ^{ème}	Construction d'une maison d'astreinte à l'école publique de LOUH	H/F/J	35000000	15 ^e
	Projets économiques	1 ^{er}	Aménagement de l'axe routier a partir du carrefour KOMBOU par la plantation D ARMANIAC jusqu'à XAVION en passant par le village LOUH sur 12km	H/J/F	10000000	1 ^{er}
		2 ^{ème}	Electrification du village LOUH en MT sur 4 km avec pose d'un transformateur à l'école publique de LOUH et distribution en BT sur les axes suivants : EP LOUH a l'entrée de TOMOTHE sur 1 km ; EP LOUH a l'entrée de droit de l'homme sur 1 km ; EP LOUH au carrefour CHATEAU sur 1,5 km	H/F/J	25000000	3 ^e
		3 ^{ème}	Electrification du village LOUH en MT avec pose d'un transformateur au carrefour KEVIN et distribution en BT sur les axes suivants : carrefour KEVIN a la chefferie LOUH 2 sur 900 m, carrefour KEVIN au carrefour BOUPAH sur 1 km, carrefour KEVIN au carrefour SALEMON sur 500 m	H/F/J	25000000	4 ^e
		4 ^{ème}	Ouverture de la route carrefour TAMAGUELA AH au carrefour JOLI sur 2km avec construction d'un ouvrage de franchissement	J/H/F	10000000	10 ^e
	Projets écologiques	1 ^{er}	Acquisition et installation de 5 lampadaires solaires dans le village LOUH pour lutter contre l'insécurité aux endroits suivants : carrefour BOUPAH ; entrée EP DE LOUH ; carrefour KEVIN, carrefour chefferie LOUH 1, carrefour TCHOFFO ISAAC	H/F/J	1000000	8 ^e
		2 ^{ème}	APPUI à la création d'une compostiere pilote chez le chef du village LOUH et la mise sur pied d'une parcelle de démonstration pour la formation des volontaires a la fabrication des engrais organiques et la pratique de la culture biologique	H/F/J	1500000	9 ^e
	Projets d'appui à la jeunesse	1 ^{er}	Construction d'un centre de formation de masse des jeunes aux techniques de transformation artisanales et conservation des produits agro pastoraux	J/H/F	50000000	12 ^e
		2 ^{ème}	appui a la construction d'une mini ferme porcine pilote communautaire a la chefferie de LOUH 1 d'une capacité de 10 sujets au profit de l'association des jeunes du village LOUH	J/H/F	5000000	11 ^e
	Projet sportif	1 ^{er}	Aménagement de l'aire de jeux de l'EP de LOUH pour la pratique du sport de masse dans le village	J/H/F	5000000	14 ^e
	Projet culturel	1 ^{er}	Appui a la construction et a l'équipement en 300 chaises et 3 tables de conférence du foyer socio culturel du village LOUH	H/J/F	25000000	5 ^e
TOTAL						
67. TOONZO	Projets sociaux	1 ^{er}	construction, d'un point de captage équipé d'un système autonome de refoulement d'eau par énergie solaire au niveau du cours d'eau BALEDJETSA, et distribution par 05 robinets aux points suivants : à coté domicile SAADIO, entrée domicile SANGREMA 01 coté domicile THIOMELA Jean, 01 à coté famille MODEU TIEULA et 01à coté domicile DIDAH Jonas		20000000	1
		2 ^{ème}	Construction et équipement d'un bloc maternel dans l'unique site disponible chez le chef de bloc en vue de la création d'une école maternelle à TO'ODZO		25000000	3
		3 ^{ème}	Création et construction d'un poste agricole à TO'ODZO		35000000	9
		4 ^{ème}	Création et construction d'un centre d'état civil à TO'ODZO		25000000	10
		5 ^{ème}	Création et construction d'un CSI à TO'ODZO		50000000	6
	Projets économiques	1 ^{er}	Electrification de TO'ODZO partant du bloc 7 KING PLACE TO'ODZO jusqu'à BALEJEUTSA, en passant à la frontière avec MADJUI sur environ 2 Km.		30000000	2

Quartiers/ villages	Natures projets	Rang	Libellés projets	H/F/J	Coûts estimatifs	Ordre de financement
		2 ^{ème}	Réhabilitation de l'axe carrefour BAMESSINGUE (MAN PASS MAN) jusqu'à la limite BALEJUTSA sur environ 3,5 Km ;		10000000	4
		3 ^{ème}	Ouverture de la piste allant du domicile de papa NOPAMAM jusqu'à SANS GALON sur environ 2 ,5 Km		10000000	5
		4 ^{ème}	-Construction d'un ouvrage de franchissement sur le cours d'eau TOSSO Etienne		15000000	8
	Projets écologiques	1 ^{er}	Mise sur pieds d'une pépinière pilote d'arbres fruitiers et agroforestiers en vue de la formation des volontaires aux techniques de multiplication végétative pour le reboisement des espaces dénudés et la pratique de l'agroforesterie ;		5000000	13
		2 ^{ème}	Mise sur pied d'une compostiere pilote en vue de la formation des volontaires à la fabrication de l'engrais organique		1500000	14
	Projets d'appui à la jeunesse	1 ^{er}	Identification et formation de 15 Jeunes du village TO'ODZO en entrepreneuriat dans le domaine agropastorale et accompagnement de ces derniers dans la création et la gestion de leurs projets agropastorales		15000000	11
		2 ^{ème}	Appui à la création d'une mini ferme pilote de multiplication des porcelets et faveur des jeunes du village TO'ODZO		5000000	12
	Projet sportif	1 ^{er}	Identification et acquisition d'un site pour l'aménagement d'une aire de jeux à TO'ODZO		5000000	15
Projet culturel	1 ^{er}	Construction d'un foyer culturel multifonctionnel, à niveau sur l'unique site disponible chez le chef de bloc et équipement en 150 chaises et 15 tables		25000000	7	
TOTAL						
68. NSOH	Projets sociaux	1 ^{er}	Approvisionnement en eau potable par la construction d'un forage à Za' Nsoh avec 3 bornes fontaines pour la distribution de l'eau dans le village	H/F/J	30000000	2e
		2 ^{ème}	Aménagement de 2 sources d'eau (chez le chef de bloc et chez Tatchinda Donald)	F/H/J	7000000	3e
		3 ^{ème}	Construction en matériaux définitifs et équipement d'un bloc maternel en vue de la création d'une école maternelle à Nsoh	H/F/J	25000000	6e
		4 ^{ème}	Construction en matériaux définitifs et équipement d'un bloc de 2 salles de classe en vue de la création d'un CETIC à Nsoh	H/F/J	18000000	9e
		5 ^{ème}	Formation des producteurs à l'utilisation judicieuse et saine des pesticides à usage agricole	J/F/H	500000	10e
	Projets économiques	1 ^{er}	Bitumage de l'axe principal (entrée goudron jusqu'au lycée de Bamedjingha sur 7 km	H/F/J	350000000	1er
		2 ^{ème}	Reprofilage des axes suivants : • 1er carrefour jusqu'à To'ognie sur 2 km • 2e carrefour reliant Nsoh à Njingha sur 2 km	H/F/J	10000000	4e
		3 ^{ème}	Construction de 2 ouvrages de franchissement	H/F/J	30000000	5e
		4 ^{ème}	Extension de la ligne électrique en basse tension dans les autres localités non électrifiées du village sur 1 km	H/F/J	5000000	7e
	Projets écologiques	1 ^{er}	Acquisition et installation de 10 lampadaires solaires sur l'axe principal à partir de l'entrée (Nationale N°6)	J/F/H	2000000	8e
		2 ^{ème}	Installation d'une compostière pilote en vue de la formation des populations sur le traitement des ordures ménagères	F/H/J	1000000	14e
	Projets d'appui à la jeunesse	1 ^{er}	Ouverture d'un centre de formation rural en petits métiers pour les jeunes (artisanat, menuiserie, soudure, TIC, ...)	J/F/H	50000000	13e
		2 ^{ème}	Création d'une ferme porcine de 20 truies de reproduction	J/H/F	6000000	11e
	Projet sportif	1 ^{er}	Constitution des groupes de sports pour la pratique de sports de masse	J/H/F	PM	15e
	Projet culturel	1 ^{er}	Construction en matériaux définitifs et équipement (150 chaises, 5 tables de conférence) d'un foyer culturel à Nsoh	H/F/J	20000000	12e
TOTAL						
	Projets sociaux	1 ^{er}	Création, construction et équipement d'un bloc maternel sur site de la chefferie de Ndjingha	H/F/J	25000000	1/15
		2 ^{ème}	Evaluation du niveau d'exécution et Poursuite des travaux de l'adduction d'eau par captage gravitaire de BAMENDJINGHA (abandonné par un prestataire indélicat, en l'occurrence ETS PRESCO)	H/F/J	20000000	4/ 15

Quartiers/ villages	Natures projets	Rang	Libellés projets	H/F/J	Coûts estimatifs	Ordre de financement	
		3 ^{ème}	Aménagement de 02 bâtiments de 02 salles de classe au bénéfice EP de MOGNI	H/F/J	10000000	15/15	
		4 ^{ème}	Amélioration de l'adduction d'eau gravitaire à partir des Monts Bamboutos (Bamelo) en vue de la connexion du village NDJINGHA au système de distribution	H/F/J	20000000	14/15	
		5 ^{ème}	construction et équipement d'un bâtiment de 2 salles de classe plus bureau du directeur à l'EP de Mogni	H/F/J	18000000	9/15	
	Projets économiques		1 ^{er}	Bitumage du tronçon routier partant de Malapa par église catholique jusqu'au carrefour Mekat avec bretelle quittant Sarfeu passant par Nsonopi jusqu'au carrefour Metapah sur 8 km	H/F/J	400000000	2/15
			2 ^{ème}	Extension en MT et BT du réseau électrique monophasé depuis le poste transformateur de Nsoh Mopi passant par le carrefour marché de Ndjingha(Metagah) jusqu'au carrefour Mekat avec bretelle quittant le carrefour Metagah jusqu'à la limite de Madjui (lieu sacrée Lewouwang 4km	H/F/J	300000000	3/15
			3 ^{ème}	Construction d'un pont sur le cours d'eau de Touzah reliant Ndjingha et King-place Babadjou	H/F/J		6/15
			4 ^{ème}	- Construction d'un pont sur le cours d'eau de Touzah reliant Ndjingha à Madjui	H/F/J	150000000	5/15
	Projets écologiques		1 ^{er}	Mise sur pied d'un Rucher pilote pour la formation des volontaires à la pratique de l'apiculture. à NDJINGHA	H/F/J	1000000	11/15
			2 ^{ème}	Mise sur pied d'une pépinière d'arbre fruitiers et d'arbre d'ombrage à Ndjingha pour le reboisement des espaces dénudés	H/F/J	2000000	13/15
	Projets d'appui à la jeunesse		1 ^{er}	Organisation d'une séance de renforcement des capacités des jeunes agriculteurs sur les techniques de production des cultures maraîchères	H/J/F	2000000	10/15
			2 ^{ème}	Appui à la création d'une ferme moderne d'élevage des porcs dont deux mâles et 08 truies et 01 verrat au bénéfice des jeunes de Ndjingha	H/J/F	5000000	7/15
	Projet sportif		1 ^{er}	Appui à la création et à l'aménagement d'une aire de jeux pour football, handball etc à Ndjingha	H/J/F	5000000	8/15
	Projet culturel		1 ^{er}	Achèvement des travaux de construction du foyer culturel de Bamendjigha sis à Ndjingha	H/F/J	5000000	12/15/
TOTAL							
70. MANTSEIT	Projets sociaux	1 ^{er}	Construction en matériaux définitifs et équipement de 02 blocs de deux salles de classe pour l'EP de Bamendjigha qui se trouve dans des bâtiments en mauvais état construits par les parents	H/F/J	36000000	2 ^{ème}	
		2 ^{ème}	Aménagement de la source d'eau non tarissable de "Pacmachi"	F/H/J	3500000	10 ^{ème}	
		3 ^{ème}	Construction en matériaux définitifs et équipement d'un bloc de deux salles de classe pour l'EM de Bamendjigha (Toussonlé) qui se trouve dans un bâtiment vétuste construit par les parents d'élève	F/H/J	25000000	11 ^{ème}	
		4 ^{ème}	Evaluation du niveau d'exécution et Poursuite des travaux de l'adduction d'eau par captage gravitaire de BAMENDJINGHA (abandonné par un prestataire indélicat, en l'occurrence ETS PRESCO)	F/H/J	PM	13 ^{ème}	
		5 ^{ème}	Création d'un centre d'état civil secondaire dans le village MANTSEIT	H/F/J	25000000	15 ^{ème}	
	Projets économiques		1 ^{er}	Bitumage de l'axe fin goudron king place – Mantseit – Limite Balachi sur 10 Km environ pour le désenclavement du Lycée de Bamendjigha	J/H/F	500000000	1 ^{ème}
			2 ^{ème}	Ouverture de la piste agricole carrefour Toussonlé-Lepatseit (lieu sacré du village) sur environ 3 Km avec réalisation de deux ouvrages de franchissement pour le désenclavement du bassin de production agricole de ladite zone	H/F/J	20000000	3 ^{ème}
			3 ^{ème}	Extension de l'énergie électrique MT/BT (Monophasé) depuis le carrefour Toussonlé jusqu'à l'entrée du domicile de M. Tchoffo Laurent sur 3 Km environ avec pose d'un transformateur devant le domicile du chef du village	J/H/F	25000000	6 ^{ème}
			4 ^{ème}	Extension de l'énergie électrique MT/BT (Monophasé) depuis Lepatseit (lieu sacré du village) jusqu'à l'entrée du domicile de M. Ngoumela Gerard sur 3 Km environ avec pose d'un transformateur devant le domicile de M. Tiwa Francois	J/H/F	25000000	7 ^{ème}

Quartiers/ villages	Natures projets	Rang	Libellés projets	H/F/J	Coûts estimatifs	Ordre de financement
	Projets écologiques	1 ^{er}	Construction des toilettes écologiques publiques au carrefour Lepatseit (lieu sacré) dans le village MANTSEIT	H/J/F	3500000	5 ^{ème}
		2 ^{ème}	Mise sur pied d'une compostiere pilote pour la formation des volontaires à la fabrication des engrais organiques et produits de traitement phytosanitaire biologique	H/F/J	1500000	14 ^{ème}
	Projets d'appui à la jeunesse	1 ^{er}	Identification et formation de 15 Jeunes du village MANTSEIT en entrepreneuriat dans le domaine agropastorale et accompagnement de ces derniers dans la création et la gestion de leurs projets agropastorales	J/H/F	15000000	4 ^{ème}
		2 ^{ème}	Appui à la Création d'une mini-ferme avicole pilote de 200 sujets au profit de l'association des jeunes du village MANTSEIT	J/H/F	5000000	12 ^{ème}
	Projet sportif	1 ^{er}	Aménagement de l'aire de jeu du Lycée de Bamendjigha au profit des habitants du village MANTSEIT	J/H/F	5000000	09 ^{ème}
	Projet culturel	1 ^{er}	Construction d'une case communautaire dans le village MANTSEIT	H/J/F	25000000	08 ^{ème}
TOTAL						
71. MADJUI	Projets sociaux	1 ^{er}	Aménagement des cinq sources d'eau naturelle intarissable du village MADJUI à savoir : source de la chefferie. source madooko. source Tagoubon. source Taatsaah. source Taapanyam pour palier 0 la pénurie d'eau dans le village surtout en saison sèche.	F/J/H	10000000	3 ^e
		2 ^{ème}	Construction d'un mini système d'adduction d'eau à partir de la source TAAPA NYAM et distribution par cinq bornes fontaine aux lieux suivants : carrefour sans-galon ; carrefour KOOGHAA ; carrefour transformateur ; entrée chefferie MADJUI ; entrée MAKAM DZEUZAN :	F/H/J	20000000	4 ^e
		3 ^{ème}	Etude de faisabilité pour l'augmentation de la capacité et du débit d'eau du bassin de captage de KUE MOGNI dans l'optique d'étendre le réseau de distribution dans le village MADJUI à partir de la borne fontaine située chez YEMDOUNG THOMAS	F/H/J	1000000	9 ^e
		4 ^{ème}	Construction d'un bloc maternel en vue de la création d'une école maternelle près de la chefferie du village MADJUI	H/F/J	25000000	14 ^e
		5 ^{ème}	Construction d'un bâtiment de quatre salles de classe en vue de la création d'un CETIC dans le village MADJUI	H/F/J	18000000	15 ^e
	Projets économiques	1 ^{er}	Construction d'un ouvrage de franchissement en matériaux définitifs sur le cours d'eau MEFOUO sur l'axe carrefour PAAH a KOOGHAA	J/H/F	15000000	1 ^{er}
		2 ^{ème}	Electrification du village MADJUI en MT et BT à partir de BAMALAPA avec pose du transformateur au carrefour de la chefferie MADJUI	H/J/F	25000000	2 ^e
		3 ^{ème}	Reprofilage de la route carrefour PAAH au carrefour sans galon 2km	H/J/F	10000000	7 ^e
		4 ^{ème}	Ouverture de la route mission catholique PAAH jusqu'au carrefour KOOGHA A sur 2km	F/J/H	10000000	8 ^e
	Projets écologiques	1 ^{er}	Acquisition et installation de six lampadaires solaires dans le village MADJUI aux endroits suivants : chefferie MADJU ; carrefour TATAKAM LONTSA ; carrefour PIERRE NANKEU ; Carrefour KOOGHAA ; carrefour TAATOWN TIWA ; carrefour sans galon	H/J/F	1200000	5 ^e
		2 ^{ème}	construction d'un rucher pilote à la chefferie MADJUI en vue de la formation des volontaires à la pratique de l'apiculture	J/H/F	1500000	10 ^e
	Projets d'appui à la jeunesse	1 ^{er}	Appui à la construction d'une mini ferme avicole pilote communautaire a la chefferie de MADJUI d'une capacité de 500 sujets en vue de la formation des jeunes aux métiers d'aviculteur	J/H/F	5000000	6 ^e
		2 ^{ème}	Promotion de la création d'une école familiale agricole en partenariat avec le programme AFOP pour la formation des jeunes aux métiers agricoles tels que : pépiniéristes ; greffeurs ; fabricants d'engrais organiques ; transformateurs et conservateurs des produits agricoles	J/H/F	50000000	11 ^e
	Projet sportif	1 ^{er}	Aménagement de l'esplanade de la chefferie MADJUI pour la pratique du sport de masse dans le village	J/H/F	5000000	13 ^e
	Projet culturel	1 ^{er}	Construction du foyer socioculturel du village MADJUI avec son équipement en trois cent (300) chaises et trois(03)	H/J/F	25000000	13 ^e

Quartiers/ villages	Natures projets	Rang	Libellés projets	H/F/J	Coûts estimatifs	Ordre de financement
			tables de conférence			
TOTAL						
72. MOGNI	Projets sociaux	1 ^{er}	Extension du réseau électrique vers les zones E.P-chefferie et Kaza-Malouh sur 2 Km	F/H/J	20000000	2 ^{ème}
		2 ^{ème}	Approvisionnement de MOGNI en eau potable par captage gravitaire depuis le lycée de BAMENDJINGHA.	H/F/J	10000000	3 ^{ème}
		3 ^{ème}	Etudes d'évaluation des travaux en vue de l'achèvement des travaux de construction du château d'eau de Kaza débuté en 2000	F/H/J	500000	4 ^{ème}
		4 ^{ème}	construction et équipement en matériel adéquat du poste agricole de Bamendjingha à Mogni	H/F/J	35000000	5 ^{ème}
		5 ^{ème}	Aménagement d'une latrine VIP et acquisition de 06 bacs à ordures, pour l'école publique de BAMENDJINGHA	H/J/F	2000000	6 ^{ème}
	Projets économiques	1 ^{er}	Prolongement du bitumage du tronçon de la route entrée domicile Charles METCHUI jusqu'au Toussonglé sur environ 4km en vue entre autres du désenclavement du Lycée de BAMEDJINGHA.	H/F/J	200000000	1 ^{er}
		2 ^{ème}	Reprofilage des tronçons routiers sur 26km sur l'axe suivants limite Malouh-Kaza-Fatmogni-limite Toussonglé sur 7km	H/F/J	10000000	7 ^{ème}
		3 ^{ème}	Construction d'un magasin de stockage et de vente des produits et intrants agricoles à Mogni sur le site du marché	H/J/F	25000000	10 ^{ème}
		4 ^{ème}	Construction d'un hangar de 50comptoirs sur le site du marché de Mogni	H/J/F	20000000	11 ^{ème}
	Projets écologiques	1 ^{er}	Organisation d'une séance de renforcement des capacités des producteurs sur les techniques de Compostage, et autres techniques d'utilisation saine des pesticides à usage agricole	J/H/F	2000000	8 ^{ème}
		2 ^{ème}	création d'une pépinière pilote d'arbres fruitiers, de bois d'œuvre et de plantes médicinales	H/F/J	3000000	15 ^{ème}
	Projets d'appui à la jeunesse	1 ^{er}	Identification et accompagnement de 10 jeunes de MOGNI au montage et financement de leurs projets d'insertion sociale.	J/H/F	10000000	9 ^{ème}
		2 ^{ème}	Appui à l'acquisition et installation de 02 moulins à vivre frais et sec au profit des jeunes agriculteurs de Mogni	J/H/F	1500000	12 ^{ème}
	Projet sportif	1 ^{er}	Aménagement de l'aire de jeu du Lycée de Bamendjingha (et ouverture à tous les jeunes)	J/H/F	3000000	13 ^{ème}
Projet culturel	1 ^{er}	Construction du foyer culturel communautaire de Mogni	H/F	25000000	14 ^{ème}	
TOTAL						

4. 10. Synthèse du profil genre dans la Commune de BABADJOU

Les Objectifs de Développement Durable (ODD) ont été conçus pour amener les nations à travailler pour éradiquer la pauvreté, protéger le planète terre et faire que tous les êtres humains vivent dans la paix et la prospérité. Si **tous les êtres humains** doivent vivre dans la paix et la prospérité, cela suppose qu'aucune marginalisation ou discrimination ne doit être permise et que dans toute initiative de développement les aspects sociaux, économiques et environnementaux soient équilibrés pour atteindre l'objectif de durabilité. Le 5^{ème} objectif des ODD vise à éliminer toute marginalisation ou discrimination et à «réaliser l'égalité des sexes et autonomiser toutes les femmes et les filles ». L'égalité de sexe ne signifie pas ici l'égalité de type sexuel qui fait référence aux différences biologiques entre l'homme et la femme. L'égalité de sexe réfère aux différences non biologiques entre les femmes et les hommes : **c'est le genre**.

Le genre (genre social) est donc un concept pour désigner les différences non biologiques entre les femmes et les hommes. Le genre s'intéresse par exemple à la différence qui peut exister entre l'homme et la femme en matière de droit à l'éducation, de privilèges accordés à l'attribution de postes de travail ou aux rémunérations qui leurs sont liées etc. Le genre renvoie à la différence de rôles et responsabilités attribués aux hommes et aux femmes dans une société donnée suivant ses cultures

La recherche des solutions durables à cette problématique d'inégalité entre les femmes et les hommes a entre autres abouti, à la proposition et l'adoption d'une stratégie d'intégration systématique du genre dans le processus de développement des pays lors de la quatrième conférence mondiale des Femmes tenue en 1995 à Beijing. A cet effet, la prise en compte spécifique de l'approche genre dans le PCD s'avère nécessaire au regard des enjeux de développement définis par l'Etat du Cameroun dans La Stratégie Nationale Développement 2020-2030 (SND30) et l'engagement à assurer l'atteinte des Objectifs de Développement Durable(ODD) ; notamment l'objectif 5 : « réaliser l'égalité de sexes et autonomiser toutes les femmes et les filles ».

L'analyse du profil genre de la Commune de BABADJOU permet de regarder de près quelques unes des formes d'inégalités, mais aussi de tenir compte de toutes les catégories sociales, notamment les femmes dans des modèles d'organisation sociale où celles-ci sont presque ignorées, laquelle ignorance conduit à la négation des potentialités énormes de la femme dans son contexte individuel et sa marginalisation dans le processus de développement durable.

Dans les services de l'Institution communale

Dans un personnel dont l'effectif est de 33 personnes, on compte 05 femmes. Soit 15.15% du personnel. Sur le plan de la nomination aux postes de responsabilité, parmi les 05 femmes, 02 occupent le poste de chef de service, pour un ensemble de 08 services ; soit 25% des postes de chef de service.

Concernant le niveau d'étude des 05 femmes, 03 ont le BEPC comme diplôme de base de recrutement, 01 recrutée avec le probatoire et 01 avec une licence.

Ce qu'il faut comprendre, à tort ou à raison la population de la Commune de BABADJOU est constituée des Bamiliké, où la femme est par essence "la ménagère" et elles ne sont recrutées dans l'institution communale que dans l'optique d'assurer les tâches ménagères.

Il y a aussi lieu de s'interroger sur le mode de recrutement au sein de l'Institution communale. Recrute-t-on pour occuper un poste de travail sur la base d'une compétence ? Recrute-t-on pour être manœuvre ? les

femmes n'échappe pas à ce mode de recrutement où le diplôme de base est le CEP, le permis de conduire ou le BEPC ;

En matière de participation à la vie politique

La représentativité des femmes au sein du conseil municipal reste perfectible (06 femmes sur 25, soit 24% des membres du CM) au regard du quota de représentation des femmes qui est de 30% comme stipule les statuts du parti dont est issu le Conseil Municipal.

En matière d'accès et contrôle des ressources

Les conditions et critères d'accès aux ressources de production, notamment les ressources foncières constituent un blocage pour l'épanouissement de la femme et de sa participation au développement de la Commune de BABADJOU. A quelques exceptions près et dans le contexte où la culture du testament n'est pas encore répandue au Cameroun en général et dans la Commune de BABADJOU en particulier, la femme n'a pas droit aux ressources foncières par voie successorale, ce qui constitue une violation des droits de la femme, car conformément à la loi, rien ne l'y soustrait. Il s'agit donc des contraintes qui relèvent des traditions et de la coutume dans cette partie du Cameroun.

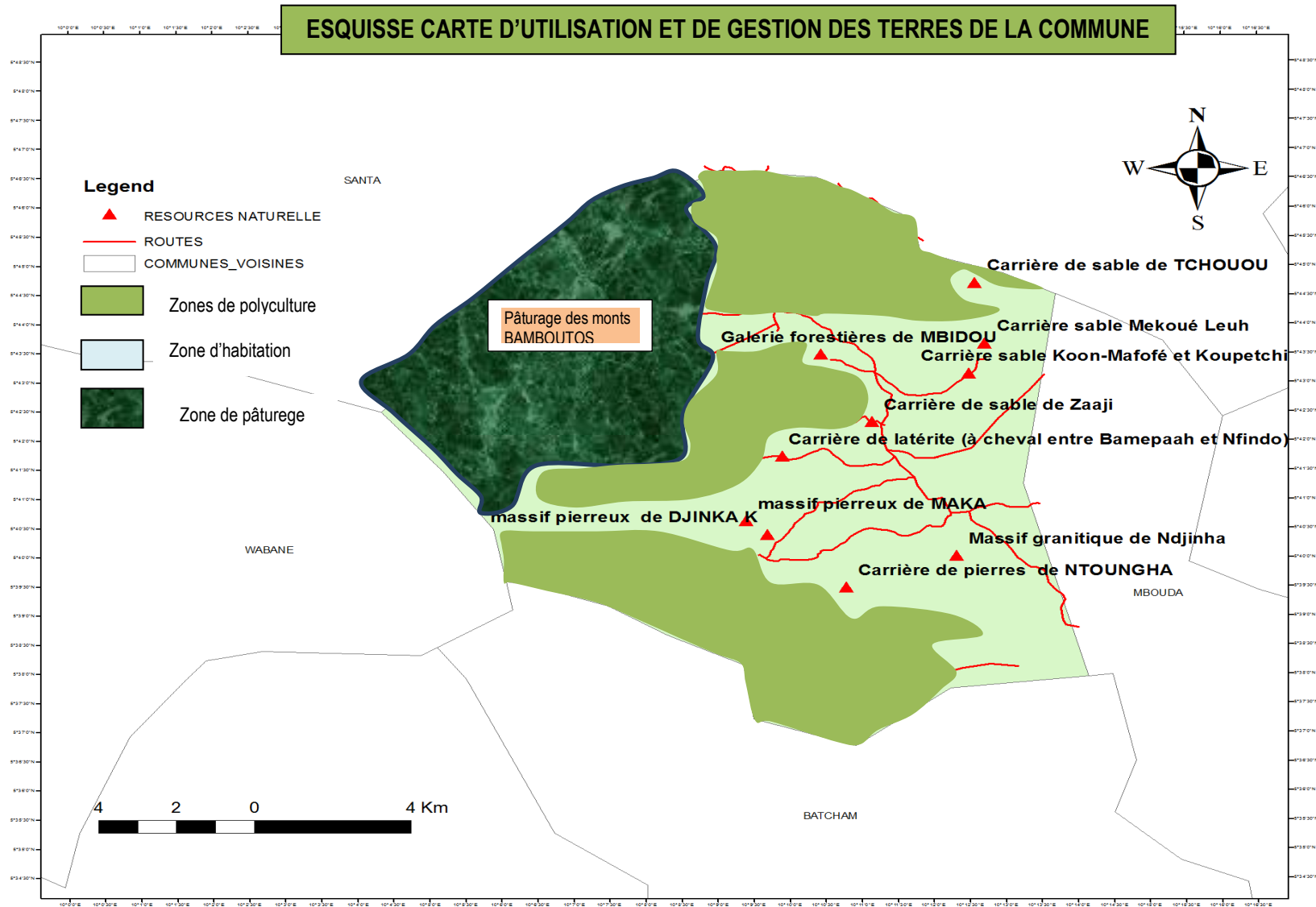
Encadré 2: Synthèse profil genre dans la Commune de BABADJOU

4. 11. Esquisse du Plan d'Utilisation et de Gestion des Terres de l'espace communal

Tableau 26 : Esquisse de PUGT

unité de paysage (UP)	caractéristiques	utilisation actuelles	potentialités	contraintes/problèmes	solutions endogènes	solutions envisagées
zone de pâturage (paysage des monts Bamboutos)	-zone de haute altitude (monts Bamboutos) -sol fertile (cendres volcaniques) -lieux d'enregistrement des plus basses températures -zone où tous les cours d'eau de BABADJOU prennent leur source.	-élevage du gros bétail -pratique des cultures maraîchères	-Environ 17 Km2 de pâturage communautaire	-envahissement des pâturages par les espèces indésirables -Surpâturage avec l'augmentation du cheptel	pratique de la transhumance	introduction des vaches laitières pour un élevage intensif. -introduction des cultures fourragères
				-destruction des galeries forestières -plantation anarchique d'eucalyptus	colonisation par des particuliers	-Classifier la partie sensible des monts Bamboutos comme zone à écologie intégrale
				-multiple conflits agropastoraux	règlement des conflits par la commission d'arrondissement	délimiter par une haie vive les espaces pâturables des espaces agricoles
				baisse du débit des cours d'eau en aval du fait de la déviation de leur lit pour la culture des maraîchères	sensibilisation	-Classifier la partie sensible des monts Bamboutos comme zone à écologie intégrale
Zone de polyculture	-zone des basses terres -paysage de bocages	agriculture et élevage domestique	-nombreuses pistes agricoles	mauvais état des routes et pistes agricoles	certaines populations des villages organisent des travaux d'entretien	créer et former et équiper les comités de route dans les villages avec le concours du MINTP
zone d'extraction de sable	-rives des cours d'eau	extraction saisonnière du sable des cours d'eau	0 5 cours d'eau -TCHOUOU -Mekoué-Leuh -Koon-Mafofé -Koupetch -DOVOUH	-accès difficile aux zones d'extraction -absence de recettes liées à l'extraction du sable au niveau de la commune	transport du sable sur la tête pour déverser aux endroits accessibles en voitures	-aménager les voies d'accès aux carrières de sables -choisir un agent communal comme percepteur des droits d'extraction du sable
zone d'extraction des pierres	zones à roches basaltiques et granitiques	exploitation artisanale à certains endroits des roches basaltiques.	04 sites d'envergure MAKA DJINKA K Ndjingha NTOUNGHA	-accès difficile aux zones d'extraction -absence de recettes liées à l'extraction des pierres au niveau de la commune	exploitation en saison sèche	-aménager les voies d'accès aux carrières de pierres sensibiliser les propriétaires des sites de carrières sur la législation en vigueur
zone de bas-fonds	-sol fertile -sol hydromorphes -prédominance de raphia	-cultures maraîchères -extraction du vin de raphia	bas-fonds fertiles aménageables pour la pratique des cultures de	-destruction des raphias au profit des cultures maraîchères. -utilisation abuse des pesticides à usage agricole aux abords des cours	plantation des raphias sur des flancs de collines	sensibiliser les populations contre la pratique de la coupe anarchique des raphias -renforcer les capacités des

unité de paysage (UP)	caractéristiques	utilisation actuelles	potentialités	contraintes/problèmes	solutions endogènes	solutions envisagées
			contre saison	d'eau		maraichers sur les techniques d'usage saines des pesticides agricoles
zone d'habitation	zones et agglomérations plus ou moins urbanisées et leurs environs	construction des logements, -agriculture périurbaine et élevage domestique	habitation sur tout l'espace géographique communal.	- La commune n'a pas de document de planification urbaine : Plan d'Occupation des Sols (POS), Plan Directeur d'Urbanisme (PDU) -Construction des maisons sans autorisation de bâtir dans les agglomérations	construction des haies vives autour des concessions en zone rurale	Elaboration d'un plan sommaire d'Occupation des Sols de l'espace urbain et trois plans de secteur : KOMBOU, BALEPO et espace urbain.
cours d'eau	permanent pour la plupart, mais tarissent en cas de sécheresse prolongée.	arrosage des cultures de contre saison	irrigation de nombreux bas-fonds aménageables	-difficulté de franchissement des cours d'eau à certains endroits -certains sont souvent pollués par des pesticides à usage agricole.	utilisation des troncs d'arbres pour le franchissement des cours d'eau	construire des ouvrages de franchissement à usage agricole sur certains cours d'eau



Carte9: Esquisse Carte d'utilisation des terres

4. 12. Cadre logique par secteur

1. SECTEUR : Institution communale

Problème : Faible capacité d'intervention de l'Institution Communale de BABADJOU dans son rôle de maître d'ouvrage du processus de développement local.

Tableau 27: Cadres logiques par secteur (série)

STRATEGIE SECTORIELLE : Doter les Collectivités Territoriales Décentralisées (CTD) de nouvelles compétences et ressources. Accroître les capacités des élus et des techniciens locaux des Collectivités Territoriales Décentralisées (CTD)				
NIVEAUX	FORMULATIONS	Indicateurs objectivement vérifiables	Sources/méthodes de vérification	Hypothèses
Objectif global	Accroître le niveau d'intervention de l'Institution Communale de BABADJOU dans la recherche du bien-être de ses populations.			
Objectifs spécifiques	1. Renforcer la gestion des ressources humaines de la Commune.	Nombre et la qualité du personnel en adéquation avec l'organigramme de la Commune	-Fichier du personnel communal	
	2. Renforcer la gestion financière de la Commune	Le nombre et la qualité d'activités prévues et financés dans le plan d'investissement annuel (PIA) de chaque année.	-Compte administratif du maire	
	3. Renforcer la gestion des ressources patrimoniales de la Commune.	Nombre ressources patrimoniales ayant un Mode de gestion/contrôle de l'utilisation bien défini et un Système d'entretien fonctionnel	Rapports d'activités du chef service technique	
	4. Renforcer la coopération avec les partenaires d'aide au développement.	Nombre de conventions signées avec les partenaires au développement.	Rapports d'activités du Maire	
Résultats attendus	1.1. Des documents officiels de gestion des ressources humaines de l'Institution communale sont élaborés et approuvés par le Conseil Municipal.	01 nouvel organigramme et un règlement intérieur de l'institution communale approuvés par le Conseil Municipal.	Archives de la Mairie	
	1.2. le personnel communal est renforcé en qualité et en nombre.	Au moins 01 cadre communal est recruté pour les services spéciaux à créer : exemple le service des eaux communales ou le service de l'hydraulique communale	Rapport d'activité du Maire	
	2.1. Le niveau de recouvrement des ressources propres s'est accru par rapport à la moyenne des cinq dernières années (exemple : 47,55% en 2018).	100% de taux de recouvrement annuel par rapport aux prévisions.	Compte administratif du Maire	
	2.2. Le niveau de transparence dans la gestion budgétaire est accru par l'intégration des instruments de la "redevabilité" (l'Observatoire de la gouvernance locale, le budget participatif, dialogue citoyen, consultation publique etc.) dans le processus d'élaboration et de suivi du budget communal	Au moins 03 instruments de "redevabilité" intégrés dans le processus d'élaboration et de suivi du budget communal	Rapport d'activité du Maire	
	3.1. Le patrimoine communal est maîtrisé et géré efficacement.	01 sommier du patrimoine communal actualisé et n'intégrant tous les paramètres caractérisant l'immobilisation.	rapport d'activité du comptable-matière.	
	3.2. Du matériel de génie civil est acquis pour l'entretien efficient des routes de la commune.	01 pelle chargeuse, 01 niveleuse et 01 camion acquis.	rapport d'activité du Maire	

	3.3. La mémoire administrative et historique que constituent les archives communales sont préservées et conservés convenablement.	01 compartiment dans l'Hôtel de ville est spécialement aménagé pour l'entrepôt et la conservation de toutes les archives de la Commune de BABADJOU. (pas seulement celles du bureau d'état-civil) .	rapport d'activité du Maire	
	4.1. la cellule de la communication de la coopération et du partenariat local prévue dans l'organigramme de la Commune est fonctionnelle et le marketing de Commune est renforcé.	01 responsable nommé à ce poste de travail pour la gestion des relations autour de la commune. 01 site WEB pour la Commune de BABADJOU construit.	-Note de nomination -adresse du site web.	
	4.2. Le réseau de partenariat de la commune dans le domaine de la coopération et avec les organismes bailleurs de fonds est renforcé.	Au moins 50 % d'accroissement du nombre de partenaire avec la commune de BABADJOU	Rapport de la Cellule de communication de la Commune	
	Activités			coûts
1.1.1.	Après l'approbation par le Conseil Municipal de la Commune de BABADJOU, Mise sur pieds d'un comité ad hoc pour la révision de l'organigramme fonctionnel de la Commune de BABADJOU en décrivant tous les services et bureaux, y compris les nouveaux services à créer (exemple : le service des eaux communales ou de l'hydraulique communale)			PM
1.1.2.	Elaboration à partir du code de travail du Cameroun d'un règlement intérieur de l'Institution Communale de BABADJOU, et le vulgariser pour une gestion optimale et efficiente des ressources humaines.			PM
	Sous-total activités 1.1.			
1.2.1.	Budgétisation et Recrutement d'une compétence ayant un profil requis (de préférence un ingénieur en génie hydraulique ou un ingénieur de génie rural), pour résoudre durablement le problème de fourniture d'eau dans la Commune de BABADJOU.			3 000 000
1.2.2.	Après l'approbation par le Conseil Municipal de la Commune de BABADJOU, mise sur pieds d'un programme de formation en spécialisation du personnel Communal ayant le profil requis ou lancement d'un appel à manifestation d'intérêt pour le recrutement du personnel dans les domaines stratégiques de la communication et du génie civil			2 000 000
	Sous-total activités 1.2.			5 000 000
2.1.1.	Facilitation de l'identification et suivi des contribuables dont le fichier est très peu fourni par rapport au potentiel réel de la commune. (600 à 700 contribuables pour une Commune d'environ 52540 habitants.).			3000000
2.1.2.	Mise sur pieds à travers un comité ad hoc, d'une plateforme d'échanges entre les contribuables et l'exécutif communal en vue d'un partenariat harmonieux entre l'institution communale et ses contribuables.			1000000
2.1.3.	Conception et mise sur pied d'un système de paiement des taxes et impôts par Mobile Money (MoMo)			1000000
2.1.4.	Renforcement régulier des capacités des agents de recouvrement en vue de l'amélioration du taux de réalisation du budget communal et la sécurisation des recettes recouvrées : (exemple de thèmes : 1-maîtrise des procédures individuelles et collectives de recouvrement des recettes municipales ; 2-Pratique du recouvrement amiable et contentieux. Etc.).			2000000
	Sous-total activités 2.1.			7000000
2.2.1.	Budgétisation de l'utilisation des différents outils et instruments de la "redevabilité" que sont : le Dialogue Citoyen, l'Audience Publique, l'Observatoire de la gouvernance locale et le Budget participatif ; qui ont été déjà expérimentés par la Commune voisine de MBOUDA dans le cadre du Programme de Gouvernance Local/Ouest-littoral (PGL/OL)			5 000 000
2.2.2.	Fabrication et placement au sein de l'Hôtel de ville et même dans certains points stratégiques comme les chefferies ou les domiciles des conseillers municipaux, des boîtes à suggestions pour recueillir les propositions du personnel communal, des usagers. et des populations			250000

Sous-total activités 2.2.		5250000
3.1.1.	Mise à jour du sommier des bâtiments et matériels communaux avec expertise en précisant : la Date d'acquisition, la Valeur d'acquisition ; la Valeur actuelle, l'Etat de fonctionnement, les Sources de financement/mode d'acquisition, la Date de mise en service, le Mode de gestion/contrôle de l'utilisation, le Système d'entretien etc.	500000
3.1.2.	Elaboration et mise en œuvre d'un plan d'enrichissement du patrimoine communal de BABADJOU en y incluant désormais les points d'eau	1500000
3.1.3.	Soumission au Conseil municipal la création d'un nouveau service intitulé " service des eaux communales ou service de de l'hydraulique communale "	PM
Sous-total activités 3.1.		2 000 000
3.2.1.	Réforme de la Niveleuse GALION 1180 et acquisition du nouveau matériel de génie civil constitué au moins d'une pelle chargeuse, d'un niveleuse et d'un camion pour l'entretien régulier des routes agricoles de BABADJOU.	300000000
3.2.2.	acquisition d'une moto tout terrain pour l'animation des communautés et le suivi de la mise en œuvre des solutions endogènes issues des assemblées de planification dans les villages. et les quartiers de l'espace urbain.	1 500 000
Sous-total activités 3.2.		301500000
3.3.1.	Aménagement d'un compartiment dans l'Hôtel de ville pour l'entrepôt et la conservation de toutes les archives de la Commune de BABADJOU (pas seulement celles du bureau d'état-civil).	3 000 000
3.3.2.	Identification au sein du personnel de la commune et formation d'un cadre aux techniques d'archivage en vue d'une meilleure préservation et conservation des archives de la Commune.	2 000 000
Sous-total activités 3.3.		5 000 000
4.1.1.	Nomination d'un responsable pour le fonctionnement de la Cellule de la communication de la coopération et du partenariat local prévue dans l'organigramme de la commune, qui se chargera de la gestion des relations autour de la Commune.	PM
4.1.2.	Construction d'un site WEB officiel pour la Commune de BABADJOU (construction programmée depuis 2014)	200000
4.1.3.	Création du journal mural de la commune de BABADJOU en vue d'informer les populations sur les activités de la mairie à travers les images murales. . (voir secteur communication)	500000
Sous-total activités 3.1.		700000
4.2.1.	Budgétisation de la prise en charge du gestionnaire du site WEB officiel de la commune de BABADJOU à construire en vue de l'actualisation régulière des informations qui y sont fournies.	600000
4.2.2.	Recherche de partenariats avec d'autres communes du Cameroun ou d'ailleurs en vue du jumelage des communes pour des échanges culturelles et économiques.	1500000
Sous-total activités 3.2.		2100000
TOTAL GENERAL DU SECTEUR		328 550 000

2. SECTEUR : Agriculture

Problème : Difficulté de développement des activités rentables et durables d'agriculture dans la Commune de BABADJOU

STRATEGIE SECTORIELLE : *Accroissement des productions agricoles à travers l'augmentation des rendements et des superficies agricoles de l'ordre de 30% par rapport au niveau de 2005; Intensification de la production dans les filières porteuses de croissance, et créatrice d'emplois.*

NIVEAUX	FORMULATIONS	Indicateurs objectivement vérifiables	Sources de vérification	Hypothèses
Objectif global	Faciliter le développement des activités d'agriculture rentables et durables dans la commune de BABADJOU			
Objectifs spécifiques	1. Faciliter la maîtrise des activités de pré production agricole : accès aux terres agricoles, aux infrastructures de production (micro infrastructures hydrauliques) aux équipements de production (outillage agricole)	Nombres d'activités de pré-production maîtrisées et mises en œuvre.	Rapport DDADER/ BAMBOUTOS	-les producteurs se sont constitués en organisations pour faciliter la mise en œuvre des activités de pré-production.
	2. Faciliter la maîtrise des activités de production agricole : accès aux intrants et matériels végétaux de bonne qualité ; maîtrise de l'itinéraire technique des principales spéculations ; accompagnement des producteurs.	Nombre d'activités de production agricole maîtrisées et mises en œuvre	Rapport DDADER/ BAMBOUTOS	les documents de maturation des différents projets sont montés par les bénéficiaires.
	3. Faciliter la maîtrise des activités de postproduction agricole (récolte évacuation, conservation transformation et écoulement)	Nombre d'activités de postproduction agricole maîtrisées et mises en œuvre	Rapport DDADER/ BAMBOUTOS	les producteurs se sont constitués en organisations
	4. Observer les mesures de protection de l'environnement et de mitigation des effets du changement climatique lors de la mise en œuvre de toutes les opérations de production.	Nombre de mesures prises en vue de la protection de l'environnement et de mitigation des effets du changement climatique	Rapport DDADER/ BAMBOUTOS	Intensification de la sensibilisation auprès des producteurs.
Résultats attendus	1.1. des basfonds et les abords de certains cours d'eau sont aménagés pour la production des cultures maraichères en toute saison.	02 basfonds : DARMANIAC et SINCOA et les abords d'un cours d'eau : TCHI FAAFOH sont aménagés et drainés.	Rapport DDADER/ BAMBOUTOS	les producteurs se sont constitués en coopératives
	1.2. Des micros infrastructures hydrauliques à usage agricole sont aménagées dans les villages	02 micros infrastructures hydrauliques sont aménagées dans les villages NTOUNGHA, et TSAAGAP aux lieudits "fermes" 11 Sources d'eau à usage agricoles	Rapport DDADER/ BAMBOUTOS	les producteurs se sont constitués en coopératives
	1.3. la pénibilité des opérations agricoles est réduite et la mécanisation des opérations agricoles est courante surtout dans les zones de DARMANIAC, SINCOA, CODEBAT (TO'OTCHI)	Au moins 03 tracteurs agricoles pour la zone de DARMANIAC et SINCOA, CODEBAT	Rapport DDADER/ BAMBOUTOS	les producteurs se sont constitués en coopératives
	2.1. Des magasins de stockage et de vente des produits et intrants agricoles sont construits autour	07 magasins de stockage construits autour des OP suivantes: COOPPTAB (Toumaka), COOPDEBA	Rapport DDADER/ BAMBOUTOS	les documents de maturation sont montés

des organisations dynamiques de producteurs et la gestion des stocks est rationnelle.	(Bachua), GIC JAES (BAWA-NFIDO), GIC JAESBAM (Bamepaah), GIC AEVABAM(Bamelo) ; GIC JAMOBABA (Bametogoung), GIC FAPONG (King-Place Babadjou)		par les bénéficiaires pour la construction de ces infrastructures.
2.2. Des pépinières et des champs semenciers sont créés et le matériel végétal de haut rendement est disponible pour les producteurs de BABADJOU.	04 pépinières et champs semenciers sont créés dans la commune de BABADJOU : TSAAGAP 1, NIWANG, METI, NGAGONG1.	Rapport DDADER/ BAMBOUTOS	les documents de maturation sont montés par les bénéficiaires.
2.3. les capacités des membres des organisations de producteurs sont renforcées sur les itinéraires techniques des principales spéculations (pomme de terre, maïs, haricot, cultures maraîchères) et la création de nouveaux types d'organisation est encouragée.	14 sessions de renforcement des capacités de 07 organisations suivantes : GIC JDF de Femdji, GIC AEFI de Bawa, GIC APEB de Bamepaah, GIC Action de Bamelo, GIC JESOBABA de Bachua, GIC ELAMBA de Toumaka, GIC CABASSO de Babadjou.	Rapport DDADER/ BAMBOUTOS	Les structures du MINADER sont pourvues en personnel pour un accompagnement rapproché.
2.4. l'encadrement agricole assuré par les services du MINADER est un accompagnement de proximité.	01 délégation d'arrondissement de l'agriculture construite ; 06 postes agricoles déjà créés sont construits. 01 CEAC déjà créé est construit au moins 80% de producteurs reçoivent les conseils d'encadreurs agricoles.	Rapport DDADER/ BAMBOUTOS	les documents de maturation des infrastructures à construire sont montés
3.1. Des routes agricoles sont réhabilitées et/ou ouvertes, les ouvrages de franchissement des cours d'eau sont construits, les principaux bassins de production sont désenclavés et l'évacuation des produits de récolte facilitée en toute saison.	46 km de routes ouvertes pour 09 itinéraires et 58 km de routes réhabilitées pour 09 tronçons de routes dans toute la commune de BABADJOU. - 09 ouvrages de franchissement construits.	Rapport du chef service technique de la Commune de BABADJOU	les documents de maturation des infrastructures à construire sont financés par la Commune.
3.2. des équipements de transformation (moulins à maïs, rapeuses de tubercules de manioc etc.) sont acquis et les capacités des membres des organisations des producteurs sont renforcées sur la transformation et la conservation des produits de récolte.	07 complexes de moulins à Maïs, rapeuses de manioc et autres vivres frais et secs, puis 14 sessions de formation sur les techniques artisanales de transformations et conservation des produits de récolte.	Rapport DDADER/ BAMBOUTOS (section Génie rural, pools d'engins)	les producteurs se sont constitués en coopératives
3.3. Des études spécifiques sont menées sur le vin blanc de Babadjou (sève de raphia) et son exploitation est davantage rentabilisée	01 budget est voté au niveau de la Commune pour le financement des études sur la conservation du vin blanc de Babadjou (sève de raphia)	Compte administratif du maire	Le Conseil municipal a adopté la proposition la proposition financière.
3.4. Des structures de commercialisation des produits agricoles sont construites dans l'espace Communale.	01 terminale de vivres frais construit et fonctionnel Deux hangars de commercialisation de vivres frais.	Rapport d'activités de maire.	les documents de maturation sont financés par la Commune.
4.1. Des mesures de protections de l'environnement	Au moins 03 mesures observées concourant à la	-Rapport DDADER/	existence des

	sont observées pendant les activités de pré-production, les activités de production et les activités de postproduction agricoles.	protection de l'environnement et à la mitigation des effets de changements climatiques lors de la réalisation des activités agricoles.	BAMBOUTOS	compétences pour accompagner les OP
Activités				Coûts estimatifs
1.1.1	Etude de faisabilité technique et environnementale pour l'aménagement du basfond au lieudit DARMANIAC ; SINCOA et les abords d'un cours d'eau : TCHI FAAFOH			1000000
1.1.2	Aménagement des basfonds aux lieudits DARMANIAC ; SINCOA et les abords d'un cours d'eau TCHI FAAFOH : pose des drains, construction des bacs de retenu d'eau.			10000000
	sous-total Activités 1.1			11000000
1.2.1	Etude de faisabilité technique et environnementale pour la réalisation de 03 micros infrastructures hydrauliques dans les villages TCHIMEGHO ; les villages NTOUNGHA et TSAAGAP aux lieudits "ferme"			1500000
1.2.2	Réalisation de 03 micros infrastructures hydrauliques dans les villages TCHIMEGHO ; dans les villages NTOUNGHA et TSAAGAP aux lieudits "ferme" en vue de la facilitation de la pratique des cultures maraîchères.			15000000
	sous-total Activités 1.2.			16500000
1.3.1	<p>Etudes de faisabilité pour l'aménagement de 11 sources d'eau à usage agricole</p> <ol style="list-style-type: none"> 1. Aménagement de la source derrière le domicile de Monsieur ABBA, (NkÖZAP) 2. Aménagement de la source d'eau non tarissable de "Matsiet la terre" (ZAVION2) 3. Aménagement de la source d'eau non tarissable de située derrière le domicile de Dragon(ZAVION2) 4. Aménagement de la source d'eau naturelle intarissable du village King-place BAMEGNIA situe derrière le lieudit "coopérative" avec construction d'un château de collecte et distribution d'eau aux points suivants : King-place BAMEGNIA, carrefour pastoral. (King-place BAMEGNIA) 5. Aménagement du point d'eau source en contrebas de FOUVELAH (KING-PLACE BAMEDJI) 6. Aménagement de deux (02) sources naturelles intarissables à TCHINLEPO-NGWANG : la source NGOULEM et la source MATIAT KUETE (TCHINLEPO-NGWANG) 7. Aménagement de la source d'eau de "Péting" (KAMELEH) 8. Aménagement de la source d'eau WAKLEGONG (NGUEDAH) 9. Aménagement de la source d'eau de Takang (TAKANG) 10. Aménagement de la source d'eau maman Catherine(KOMBEUK) 11. Aménagement de la source d'eau intarissables aux lieux dits DOH NTONG et la source MALIATE TAGAM 			5500000
1.3.2	Aménagement de 11 sources d'eau à usage agricole (liste au 1.2.3. ci-dessus)			38500000
	sous-total Activités 1.3.			44000000
1.4.1	Acquisition de 03 tracteurs agricoles pour la zone de DARMANIAC SINCOA, et CODEBAT			450000000
1.4.2	Formation de 03 tractoristes et 03 mécaniciens chargés de l'entretien des tracteurs agricoles.			12000000
	sous-total Activités 1.4			462000000
2.1.1	Construction de 07 magasins de stockage et de vente des produits et intrants agricoles dans les villages : autour des OP suivantes: COOPPTAB (Toumaka), COOPDEBA (Bachua), GIC JAES (BAWA-NFIDO), GIC JAESBAM (Bamepa'ah), GIC AEVABAM(Bamelo) ; GIC JAMOBAB (Bametougong),			140000000

	GIC FAPONG (King-Place Babadjou) (Projet structurant)	
2.1.2	Organisation de 07 séances de renforcement des capacités des membres des 07 organisations des producteurs autour des 07 magasins en gestion des magasins de stockage et gestion des stocks	7000000
	sous-total Activités 2.1	147000000
2.2.1.	Création de 04 champs semenciers sont créés dans la commune de BABADJOU respectivement à: TSAAGAP 1, NIWANG, METI, NGAGONG1.	2500000
2.2.2.	Création avec l'appui de la Délégation d'arrondissement d'agriculture de BABADJOU, de 04 champs écoles pilotes de multiplication des semences améliorées de maïs, pomme de terre, boutures de manioc, etc. à: TSAAGAP 1, NIWANG, METI, NGAGONG1.	2500000
	sous-total Activités 2.2	5000000
2.3.1.	Organisation de 14 sessions de renforcement des capacités de 07 organisations de producteurs sur les itinéraires techniques des principales spéculations (pomme de terre, maïs, haricot, cultures maraichères) et la création de nouveaux types d'organisation suivantes : GIC JDF de Femdji, GIC AEFI de Bawa, GIC APEB de Bamepaah, GIC Action de Bamelo, GIC JESOBABA de Bachua, GIC ELAMBA de Toumaka, GIC CABASSO de Babadjou.	14000000
2.3.2.	Organisation de 02 sessions de renforcement des capacités de 07 organisations de producteurs (GIC JDF de Femdji, GIC AEFI de Bawa, GIC APEB de Bamepaah, GIC Action de Bamelo, GIC JESOBABA de Bachua, GIC ELAMBA de Toumaka, GIC CABASSO de Babadjou.) en vue de se constituer en coopérative par filière agricole pour les spéculations majeures de la commune de BABADJOU	2000000
2.3.3.	Accompagnement et suivi des activités des 04 coopératives créées par filières (pomme de terre, maïs, haricot, cultures maraichères)	4000000
	sous-total Activités 2.3	20000000
2.4.1.	Construction et équipement de la Délégation d'arrondissement du MINADER de BABADJOU, provisoirement abritée par le poste agricole de BAMEDOUSSO	75000000
2.4.2.	Construction et équipement de 07 postes agricoles : (PA) de FIDO, BAMEDJINGHA, BAMELO, KOMBOU, BAMELOO, BALEPO	254000000
2.4.3.	Construction et équipement du CEAC (Centre d'Education et d'Action Communautaire) de BABADJOU créé mais non fonctionnel.	50000000
2.4.4.	Réhabilitation du poste agricole de BAMEDOUSSO qui abrite actuellement la Délégation d'arrondissement de BABADJOU	5000000
2.4.5.	Acquisition 01 véhicule pickup 4X4 pour la Délégation d'arrondissement de BABADJOU	20000000
2.4.6.	Acquisition de 07 motos tout terrain pour les 07 postes agricoles de BABADJOU	7000000
	sous-total Activités 2.4	411000000
3.1.1.	Etude de faisabilité pour l'ouverture/réhabilitation de 46 km/55km de routes agricoles pour 18 (09/09) tronçons routiers dans la commune de BABADJOU 1. Ouverture de la piste agricole carrefour Toussonlé-Lepatseit (lieu sacré du village) sur environ 3 Km avec réalisation de deux ouvrages de franchissement pour le désenclavement du bassin de production agricole de ladite zone (Metseit) 2. Ouverture de l'axe : première carrière sable-campement bororo-"Tchu leti" sur 2,5 Km avec la réalisation de cinq ouvrages de franchissement pour le désenclavement des bassins agricoles et de la carrière de sable (foghaang) 3. Ouverture de la route quittant le lieu sacré LEPEH passant par la chefferie, le carrefour Manguier jusqu'au carrefour MAMBALA avec bretelle quittant DJIBRODJA jusqu'à la limite avec TOOTCHI sur 4km (FOUOH) 4. Ouverture du tronçon routier quittant le carrefour du collège polyvalent jusqu'au carrefour du Bar de maitre Tining Valentin sur 07 Km environ (BAMEDOU 1) 5. Ouverture de la route quittant le poste de transformateur électrique jusqu'à MAKWELEUH sur 5Km (MEGWEI) 6. Ouverture des pistes suivantes allant du lieudit 1er dépôt jusqu'à Motio et du lieudit 2ème dépôt jusqu'au plateau pour un total de 8 km (NFIDO)	18000000

	<ol style="list-style-type: none"> 7. Ouverture de la piste agricole sur l'axe carrefour NTONG par NDOLOO a NGUEKONG avec construction d'un ouvrage de franchissement sur environ 4km (NTONG) 8. Ouverture de la piste agricole sur l'axe carrefour NTONG-BAMEPA AH avec construction d'un dalot sur 4km (NTONG) 9. Ouverture la route agricole allant du Carrefour Melang jusqu'au lieudit barrière dans les monts Bamboutos avec une bretelle jusqu'à Pouot (Camp loh) sur 11 km (Melang) 10. Aménagement de la route depuis le carrefour MACANE jusqu'à LOUH en passant par NKÖZAP et NZAP sur 07 km 11. Réhabilitation de la route du carrefour MALOKI jusqu'au cours d'eau TIFOUN sur 2 Km 12. Réhabilitation de la route principale NKOOZAP-MALOKI jusqu'à LOUH sur environ 3 Km 13. Reprofilage de l'axe allant du carrefour Matiat jusqu'au dépôt de Bangui sur 6 Km environ afin de faciliter l'évacuation des produits agricoles et l'exploitation de la carrière de pierre 14. Désenclavement du bassin de production agricole des Monts Bamboutos par la réhabilitation de la route principale partant de FINDO pour les Monts Bamboutos sur 10Km. 15. Réhabilitation du tronçon de route allant de NTONG à FEMDJI et qui continue jusqu'au campement Bororo dans les monts Bamboutos sur 7 km 16. Aménagement de la route agricole intercommunautaire allant de CAMP LOH à MEKA jusqu'à EP BAWA FEMDJI sur environ 7 km 17. Aménagement de la route agricole allant de DJIBOUTI à MESSOUH sur environ 10 Km 18. Aménagement de la route agricole allant de l'entrée du domicile de SIMO DOUNLA vers chefferie BAMELO sur 3Km 	
3.1.2.	Ouverture/réhabilitation de 46 km/55 km de routes agricoles pour 18 tronçons routiers dans la commune de BABADJOU (09 tronçons à ouvrir/09 tronçons à réhabiliter)	180000000
3.1.3.	<p>Etude de faisabilité pour la construction de 09 ouvrages de franchissement des cours d'eau en vue de désenclaver les bassins de productions agricoles.</p> <ol style="list-style-type: none"> 1. Construction d'un pont en matériaux définitifs sur le cours d'eau FOMALEPE (NTOUNGHA) 2. Construction d'un ouvrage de franchissement sur le cours d'eau DOFEMDJI (FEMDJI) 3. Construction en matériaux définitifs et équipement d'un ouvrage de franchissement sur l'axe dernier poteau jusqu'à l'école publique BAWA FEMDJI (MEKA) 4. Construction de 3 ouvrages de franchissement sur l'axe 1er dépôt jusqu'à Motio (Nfindo) 5. Construction d'un pont en matériaux définitifs sur la rivière située à côté du champ de Koumatouo Michel ou de Koubonjou Jean Claude (ngagong1) 6. Construction d'un ouvrage de franchissement sur le cours d'eau MALOKI (MALOKI) 7. Construction du pont sur le cours d'eau NZAP, derrière le domicile de ABBA pour désenclaver le bassin de production agricole de de NZAP et LOUH (NKözap) 8. Construction pont à proximité de l'exploitation de Mr CAMILLE (NKözap) 9. Construction d'un ouvrage de franchissement en matériaux définitifs sur le cours d'eau MEFOUO sur l'axe carrefour PAAH a KOOGHAA (Madjujui). 	90000000
3.1.4.	construction de 09 ouvrages de franchissements des cours d'eau en vue de désenclaver les bassins agricoles	135000000
	sous-total Activités 3.1	342000000
3.2.1	Acquisition de 07 complexes de moulins à Maïs, rappeuses de manioc et autres vivres frais et secs, pour l'accompagnement à la transformation des membres des 07 organisations de producteurs suivantes : GIC JDF de Femdji, GIC AEFI de Bawa, GIC APEB de Bamepaah, GIC Action de Bamelo, GIC JESOBABA de Bachua, GIC	14000000

	ELAMBA de Toumaka, GIC CABASSO de Babadjou.	
3.2.2	Organisation de 14 sessions de formation sur les techniques artisanales de transformations et conservation des produits de récolte des membres des 07 organisations de producteurs suivantes : GIC JDF de Femdji, GIC AEFI de Bawa, GIC APEB de Bamepaah, GIC Action de Bamelo, GIC JESOPA de Bachua, GIC ELAMBA de Toumaka, GIC CABASSO de Babadjou.	7000000
	sous-total Activités 3.2	14700000
3.3.1	Elaboration d'un projet de délibération à soumettre au conseil municipal en vue de l'adoption d'un budget pour le financement des études sur la conservation et la mise en bouteille du vin blanc de Babadjou (sève de raphia)	PM
3.3.2	Lancement d'un appel d'offre pour le recrutement d'un partenaire devant mener les études sur la conservation et la mise en bouteille du vin blanc de Babadjou (sève de raphia) avec le label "produit de BABADJOU".	10000000
	sous-total Activités 3.1	10000000
3.4.1	Etude de faisabilité pour la construction d'un terminal des vivres frais (complexe comportant plusieurs services : aire de chargement, chambre frigorifique, entreposage etc.) à KOMBOU dans BABADJOU	1000000
3.4.2	Construction d'un terminal des vivres à KOMBOU dans BABADJOU	75000000
3.4.3	Construction d'un magasin d'entrepôt avec aire de chargement pour la commercialisation de la pomme de terre et autres produits maraichers au Carrefour DJIBOUTI dans BABADJOU	50000000
3.4.4	Construction d'un hangar de Commercialisation des vivres frais au marché de BAMEDOUSSO.	30000000
	Sous-total activités 3.4.	155000000
4.1.1	Organisation avec phase pratique d'une séance de formation des membres des organisations de producteurs agricoles sur les mesures de protection des sols : construction des bandes antiérosives ; stockage du carbone par l'augmentation de la matière organique des sols (interdiction de l'écobuage)	2000000
4.3.2	Organisation d'une session de renforcement des capacités des producteurs sur les techniques de compostage, la fabrication d'engrais biologique (exemples : purine du tithonia, digestat recueilli des bio-digesteurs etc.) la fabrication des pesticides biologiques à utiliser dans la réalisation des activités de productions agricoles.	2000000
4.3.3	Construction d'un bio-digester pilote en vue de la formation des membres des organisations de producteurs sur l'utilisation et valorisation des résidus de récolte.	1000000
	Sous-activités 4.2.	5000000
	TOTAL GENERAL DU SECTEUR	1 643 200 000

3. SECTEUR : Elevage, pêches et industries animales

Problème Difficulté de développement des activités rentables et durables d'élevage dans la commune de BABADJOU

STRATEGIE SECTORIELLE : structuration des interprofessions; sélection des races animales productives; production et bonne distribution des aliments (provendes) et des produits vétérinaires de qualité à un coût abordable pour le producteur local, encourager des Partenariats Public-Privé.

NIVEAUX	FORMULATIONS	Indicateurs objectivement vérifiables	Sources de vérification	Hypothèses
Objectif global	Faciliter le développement des activités d'élevage rentables, compétitives et durables dans la commune de BABADJOU			
Objectifs spécifiques	1. Faciliter la maîtrise des activités de pré-production en élevage	-Quantité de matériel animal de haut rendement et d'intrants d'élevage de bonne qualité mis à la disposition des éleveurs. -Nombre d'animaux de race bovine améliorée introduits auprès des organisations de producteurs. -nombre d'unités d'auto-fabrication de la provende -nombre d'autres élevages promus dans l'espace communal	-rapport délégué départemental du MINEPIA des BAMBOUTOS	Les éleveurs se sont réunis en groupements fonctionnels
	2. Faciliter l'accès des producteurs à un accompagnement de proximité dans leurs activités de production.	-nombre d'infrastructures d'encadrement construites. -Pourcentage de réduction des cas d'épizooties dans les élevages.	rapport DD/MINEPIA des BAMBOUTOS, mairie(CCD)	adhésion des éleveurs aux programmes d'accompagnement.
	3. Faciliter la maîtrise des activités de postproduction en élevage	Nombre d'infrastructures de transformation et conservation construites.	rapport DD/MINEPIA des BAMBOUTOS, mairie(CCD)	
RESULTATS ATTENDUS	1.1. Des unités de production des porcelets de race améliorées au profit des populations sont créées.	05 d'unités de production de porcelets créées dans 05 villages : TOUMAKA, KONBEUH; METONFEU, TCHIMEGHO, NGWUONG YEUK 1	rapport DD/MINEPIA du BAMBOUTOS, mairie(CCD)	Les éleveurs se sont réunis en groupements fonctionnels
	1.2. L'élevage bovin pratiqué par la Communauté BORORO de BABADJOU est engagé dans un processus irréversible de modernisation, les produits et sous-produits d'élevage davantage valorisés.	-Introduction d'au moins 05 vaches laitières pour la création de l'emploi chez la femme Bororo -au moins 01 parcelle de culture fourragère mise en place -au moins 01 bio-digesteur construit pour la méthanisation de la bouse de vache	rapport DD/MINEPIA du BAMBOUTOS, mairie(CCD)	
	1.3. Des unités locales de fabrication, stockage et vente de la provende et autres aliments du bétail sont construites dans l'espace urbain et les villages autour des organisations des producteurs. GIC SACRIFIE (TOUMAKA); GIC PREB de TOUSSONGLE (Metseit);	05 unités de fabrication de la provende à raison de 03 dans l'espace urbain (TO'OGNIE, BAMETOUEO, ZAAJI) et 02 en zone rurale MEDZEU, TSA'AGAP 1 05 Magasin de stockage et distribution des intrants d'élevage dans les quartiers et villages suivants :	rapport DD/MINEPIA des BAMBOUTOS, mairie(CCD)	

	GIC MAITRION VERT (King-BALEPO), GIC JPAP de BACHUA, GIG ELAGRIEB de Bamegnia (King place BAMEGNIA)	TOUMAKA; Metseit ; King-BALEPO, BACHUA ; King place BAMEGNIA.		
	1.4. Les espaces pastoraux sont identifiés, matérialisés et taux de conflits agropastoraux ont baissé dans les pâturages des monts Bamboutos.	Nombre de couloirs de transhumance définis et matérialisés dans les Monts Bamboutos en vue de la prévention des conflits agropastoraux.	rapport DD/MINEPIA des BAMBOUTOS	
	1.5. Les espaces piscicoles sont identifiés et les infrastructures de promotion des activités piscicoles et autres élevages non conventionnels sont construites dans la commune de BABADJOU.	-Nombre d'espaces piscicoles identifiés et aménagés. -Nombre d'autres types d'élevage non conventionnels promus dans la commune de BABADJOU	rapport DD/MINEPIA des BAMBOUTOS	
	2.1. Des infrastructures d'accompagnement des éleveurs et acteurs de l'élevage sont construites et équipées dans la commune de BABADJOU	01 infrastructure d'encadrement des éleveurs et acteurs d'élevage construite et équipée (01 CZV à TOUMAKA,	-PV de réception des travaux - rapport DD/MINEPIA des BAMBOUTOS	Disponibilité budgétaire
	2.2. De nouveaux centres de contrôle sanitaire et vétérinaire sont créés dans BABADJOU.	01 nouveau centre de contrôle sanitaire et vétérinaire créé (notamment BALEPO pour couvrir BALEPO, ZAVION, KOMBOU, BAMETOGOUNG et BAMEJI)	rapport DD/MINEPIA des BAMBOUTOS, mairie(CCD)	un plaidoyer est adressé aux autorités compétentes
	2.3. la fréquence des épizooties est réduite dans les élevages porcins grâce à un renforcement des capacités des éleveurs sur le respect des mesures d'hygiène, de biosécurité le traitement de diverses maladies courantes dans les élevages.	4 séances de renforcement des capacités des éleveurs sur le respect des mesures de biosécurité dans les élevages organisées 01 campagne de vaccination des animaux d'élevage et de compagnie contre les épizooties et zoonoses (rouget, rage, etc.) dans toute la Commune de BABADJOU	rapport DD/MINEPIA des BAMBOUTOS, mairie (CCD)	adhésion des éleveurs aux programmes de vaccination et respect des mesures de biosécurité
	3.1. Des infrastructures de transformation, conservation et de commercialisation des produits d'élevage sont construites.	01 abattoir construit. 01 chambre froide construit 01 aire d'abattage construit à BAMEDJINGHA 05 étals de vente de viande construits.	rapport DD/MINEPIA des BAMBOUTOS, mairie (CCD)	
	3.2. Les capacités des membres des organisations producteurs sont renforcées sur les techniques de transformation, conservation et commercialisation des produits d'élevage.	Au moins 03 séances de renforcement des capacités des éleveurs sur la vente des produits de l'élevage sous forme de découpe, le fumage de la viande de poulet, porc, poisson ; la transformation du lait en yaourt.	rapport DD/MINEPIA des BAMBOUTOS, mairie (CCD)	
Activités				Coûts estimatifs
1.1.1.	Etudes faisabilité en vue de la création de 05 fermes pilotes de démonstration et de multiplication des porcs de races améliorées en vue de la			2000000

	rentabilisation de l'activité d'élevage dans les villages suivants : TOUMAKA, KONBEUH; METONFEU, TCHIMEGHO, NGWUONG YEUK 1	
1.1.2.	Construction de 05 fermes pilotes de démonstration et de multiplication des porcs de races améliorées en vue de la rentabilisation de l'activité d'élevage dans les villages suivants : TOUMAKA, KONBEUH; METONFEU, TCHIMEGHO, NGWUONG YEUK 1	100000000
1.1.3.	Construction de 05 bio-digesteurs dans les 05 fermes pilotes de démonstration et de multiplication des porcelets de races améliorées en vue de la vulgarisation de la technique de valorisation du lisier de porc pour la production du biogaz.	5000000
	Sous- total Activités 1.1.	107000000
1.2.1	Acquisition de cinq vaches laitières en vue d'améliorer la production du lait au profit des femmes BORORO.	2500000
1.2.2	Création d'un champ fourragé de 2 ha en vue de supplier le manque de fourrage en saison sèche dans les pâturages de la communauté Bororo de BALEPO.	1500000
1.2.3	Construction d'un bio-digesteur pilote pour la vulgarisation de la technique de valorisation des bouses de vaches pour la production du biogaz dans la Communauté BORORO.	1000000
	Construction d'un parc vaccino-gène et d'un forage pastoral à énergie solaire dans la Communauté BORORO	10000000
	Sous- total Activités 1.2.	15000000
1.3.1.	Etude de faisabilité en vue de la construction de 05 unités de fabrication et vente de la provende et autres aliments du bétail sont construites dans l'espace urbain et les villages à raison de 03 dans l'espace urbain (TO'OGNIE, BAMETOUO, ZAAJI) et 02 en zone rurale MEDZEU, TSA'AGAP 1	2500000
1.3.2	Construction de 05 unités de fabrication et vente de la provende et autres aliments du bétail sont construites dans l'espace urbain et les villages à raison de 03 dans l'espace urbain (TO'OGNIE, BAMETOUO, ZAAJI) et 02 en zone rurale MEDZEU, TSA'AGAP 1	50000000
1.3.3	Etude de faisabilité pour la construction de 05 magasins de collecte des produits agropastoraux et vente des intrants agropastoraux autour des organisations de production suivantes : GIC SACRIFIE (TOUMAKA); GIC PREB de TOUSSONGLE (Metseit); GIC MAITRION VERT (King-BALEPO), GIC JPAP de BACHUA, GIG ELAGRIEB de Bamegnia (King place BAMEGNIA).	2500000
1.3.4	Construction de 05 magasins de collecte des produits agropastoraux et vente des intrants agropastoraux au profit des membres des organisations de producteurs suivantes : GIC SACRIFIE (TOUMAKA); GIC PREB de TOUSSONGLE (Metseit); GIC MAITRION VERT (King-BALEPO), GIC JPAP de BACHUA, GIG ELAGRIEB de BAMEGNIA (King place BAMEGNIA)	100000000
	Sous- total Activités 1.3.	102500000
1.4.1	Etude de faisabilité technique et environnementale en vue de la définition et matérialisation des couloirs de transhumance des bovins dans les Monts Bamboutos en vue de la prévention des conflits agropastoraux.	1000000
1.4.2	Matérialisation par des haies vives des couloirs de transhumance des bovins dans les monts Bamboutos.	5000000
	Sous- total Activités 1.4	6000000
1.5.1	Etude de faisabilité technique et environnementale en vue de l'identification et aménagement des espaces piscicoles dans BABADJOU	1000000
1.5.2	Construction de 03 étangs piscicoles pilotes en vue de la formation des volontaires identifiés en pisciculture, autour des personnes ayant déjà expérimenté cette activité : MEGHOPA (Bamepaah), KAFFO Martin (BAMEDOUSSO), FOBASSO Etienne (TOOGNIE)	6000000
1.5.3	Organisation de 2 sessions de formation des volontaires en apiculture dans la Commune de BABADJOU	2000000
1.5.4	construction en vue de la promotion de l'apiculture de 08 ruchers pilotes dans les villages suivants : BAMETOUO ; NTONG ; ZANWA, BAMEPAAH ; BOUOH, KING-PLACE BAMEJI, ZAVION 2 ; MADJUI	4000000
	Sous- total Activités 1.5	13000000
2.1.1.	Construction et équipement de la Délégation d'arrondissement du MINEPIA de BABADJOU dont le ressort est confondu avec celui du centre	50000000

	zootechnique et vétérinaire de BABADJOU (ESPACE URBAIN).	
2.1.2.	Construction d'une barrière de protection en vue de sécuriser le site de la délégation d'arrondissement du MINEPIA de BABADJOU convoité par les riverains (ESPACE URBAIN).	5000000
2.1.3.	Equipement de la DAEPIA en matériels suivants : 01 boîte de chirurgie, une pince de castration (burdizzo), équipements de bureau, 30 chaises de réception pour la salle de conférence, 01 ordinateur de bureau)	5000000
	Sous- total Activités 2.1	60000000
2.2.1.	Plaidoyer pour la scission du Centre zootechnique de contrôle sanitaire et vétérinaire de BABADJOU à TOUMAKA dont le ressort est confondu avec celui de la délégation d'arrondissement du MINEPIA de BABADJOU en deux : Un centre zootechnique à TOUMAKA couvrant BAMEDOUSSO, BAMELO, BAMEDJINGHA, NTOUNGHA, BAWA et King Place BABADJOU et un centre zootechnique à BALEPO pour couvrir BALEPO, ZAVION, KOMBOU, BACHUA BAMETOGOUNG et BAMEJI.	PM
2.2.2	Création et construction d'un nouveau centre zootechnique et vétérinaire à BALEPO pour couvrir BALEPO, ZAVION, KOMBOU, BACHUA BAMETOGOUNG et BAMEJI.	50000000
	Sous- total Activités 2.2	50000000
2.3.1	organisation de 04 sessions de renforcement des capacités des éleveurs sur le respect des mesures d'hygiène et de biosécurité dans les élevages	4000000
2.3.2.	Organisation une fois par an d'une campagne de vaccination des animaux d'élevage et de compagnie contre les épizooties et zoonoses (peste des petits ruminants (PPR), rouget, rage, etc.) dans l'espace communale de BABADJOU.	2500000
	Sous- total Activités 3.3.	6500000
3.1.1.	Etudes de faisabilité technique et environnementale pour la construction d'un abattoir moderne à ZAAJI (point stratégique par rapport à KOMBOU, TOUMAKA et BALEPO.	500000
3.1.2.	Construction d'un abattoir moderne avec parc à contention et comportant toutes les commodités : salle d'abattage de animaux, salle de déshabillage, salle d'inspection, salles pour vétérinaires, chambre froide, salle de saisie, toilettes et divers équipements : chevaliers de dépouillement et jambiers, rail aériens, pistolets à percuteurs, bascule, balance, estampille etc. (ESPACE URBAIN)	75000000
3.1.3.	Construction d'une tuerie dans le village Bamedjingha (MOGNI-marché LEPAAH) pour lutter contre le phénomène d'abattage clandestin	15000000
3.1.4.	Construction du parc de commercialisation des animaux sur pattes et d'un point d'eau pour l'abreuvement des animaux au marché de KOMBOU	5000000
3.1.5.	Construction des 5 étals modernes de vente de la viande dans les localités suivantes : TOUMAKA, DOJI, BAMEDOUSSO, BALEPO et KOMBOU.	5000000
3.1.6.	Construction d'une chambre froide au marché de BAMEDOUSSO	80000000
	Sous- total Activités 3.1.	180000000
3.2.1.	Renforcement des capacités des fermiers en vue de la vente des produits de leur élevage (poulets, porc etc.) sous forme de découpe)	1500000
3.2.2.	Renforcement des capacités des fermiers sur les techniques de fumage des produits de leur élevage (poulets, porc etc.) avant la vente.	1500000
3.2.3.	Renforcement des capacités des femmes de la Communauté BORORO sur les techniques de transformation du lait de vache en yaourt avant la vente.	1500000
	Sous- total Activités 3.2.	4500000
	TOTAL GENERAL DU SECTEUR	544 500 000

4. SECTEUR : SANTE

PROBLEME : Difficulté de fourniture des soins de santé de qualité par les formations sanitaires de la commune de BABADJOU

STRATEGIE SECTORIELLE : Renforcement du système de santé, à travers la promotion du développement d'une industrie pharmaceutique locale ; l'accroissement de la performance hospitalière et la démarche qualité dans les formations sanitaires ; renforcement de l'accessibilité géographique aux soins de santé ; mise à disposition de personnels de santé qualifiés et motivés ; et amélioration de la gouvernance sanitaire.				
NIVEAUX	FORMULATIONS	Indicateurs objectivement vérifiables	Sources/méthodes de vérification	Hypothèses
Objectif global	Faciliter l'accès aux soins de santé de qualité pour les populations dans la commune de BABADJOU			
Objectifs spécifiques	1. Accroître la capacité d'accueil des formations sanitaires et renforcer l'accessibilité géographique aux soins de santé dans la Commune de BABADJOU	Nombre d'infrastructures sanitaires construites	Rapport du médecin chef du CMA de BABADJOU	
	2. Accroître le niveau d'efficacité de prise en charge des malades et par conséquent, le niveau de fréquentation des formations sanitaires de la commune de BABADJOU	Nombre de personne qualifiées pour la prise en charge des malades en tout temps.	Rapport du médecin chef du CMA de BABADJOU	fort plaidoyer auprès des autorités du MINSANTE
	3. Accroître le nombre d'équipements thérapeutiques et diagnostiques (plateau technique) des formations sanitaire de BABADJOU	Nombre d'équipements thérapeutiques et diagnostiques acquis par formation sanitaire	Rapport du médecin chef du CMA de BABADJOU	
	4. Accroître le niveau d'aménagements dans toutes les formations sanitaires de la commune (point d'eau, reboisement, dispositifs de traitement des déchets, clôture, logement d'astreinte, électrification, cuisine, latrines)	Nombre de nouveaux aménagements effectués dans les centres de santé de BABADJOU	Rapport du médecin chef du CMA de BABADJOU	développement tous azimuts de partenariat avec les bailleurs de fonds
	5. Réduire la morbidité et la mortalité liées au VIH et atténuer le fardeau économique lié au VIH sur le développement dans la Commune	Nombre d'actions programmées en faveur des enfants et personnes malades ou vivant avec VIH/SIDA	Rapport du médecin chef du CMA de BABADJOU	
Résultats attendus	1.1. De nouvelles infrastructures sont construites pour les formations sanitaires de BABADJOU	-01 Bâtiment à achever pour le "Centre Mère et enfant" au CMA de BABADJOU -01 Bâtiment à achever au CSI de BAMEDOU -01 nouveau bâtiment pour les services dentaire, ophtalmologique et kinésie 01 Incinérateur.	PV de réception des infrastructures construites	
	1.2. De nouveaux centres de santé intégrés	01 nouveau CSI créé (ZAVION)	Rapport du médecin	

	sont créés et construits et certains existant ont changé de statut.	-01 CSI a changé de statut : le CSI de BALEPO pour devenir CMA de BALEPO	chef du CMA de BABADJOU																																																																									
	2.1. Du personnel supplémentaire de qualité est affecté en nombre suffisant dans toutes les formations sanitaires de la commune de BABADJOU	CMA de BABADJOU : 2 médecins pour passer à 5 03 IDE, 02 Accoucheur, 2 ATMS, 01 commis. CSI de BALEPO : 02 IDE, 2 TMS, 2 ATMS. 2 Commis CSI de KOMBOU : 01 IDE Et 1 TMS CSI de BAMEDOU : 01 IDE 01 ATMS, 1 ATMS, 01 Commis CSI de BAME TOGOUNG 01 IDE 02 ATMS, 01 Commis CSI de NTONG : 01 IDE, 1 TMS, 01 ATMS. CSI de BAMEDJINGHA 01 IDE, 1 TMS, 01 ATMS, 1 Commis	Rapport du médecin chef du CMA de BABADJOU																																																																									
	2.2. Des agents de santé communautaire pour la facilitation, le suivi des activités du PEV et la promotion de la santé de la mère et de l'enfant sont identifiés et formés dans chaque village.	24 agents de santé communautaire identifiés et formés aux activités du PEV, aux soins de proximité, planning familiale. Etc.	Rapport du médecin chef du CMA de BABADJOU																																																																									
	2.3. Les capacités des membres du comité de santé (COSA) et comité de gestion (COGE) des formations sanitaires sont régulièrement renforcées.	Au moins une session de renforcement des capacités des membres du COSA et COGE pour les 07 formations sanitaires publiques dans les 03 aires de santé (TOUMAKA, BAMELO, BALEPO) chaque année.	Rapport du médecin chef du CMA de BABADJOU																																																																									
	3.1. Des équipements thérapeutiques et diagnostiques (plateau technique) sont acquis en qualité et en nombre suffisant pour les formations sanitaires de BABADJOU.	CMA de BABADJOU : les équipements suivants 04 extracteurs d'oxygène, 03 tables d'opération complètes, 04 boîtes de chirurgie (02 grandes et 02 moyennes), 03 saturomètres, 10 tensiomètres, 02 couveuses, 02 défibrillateurs, 02 gros extincteurs d'incendies pour les autres 06 formations sanitaires, (06 microscopes, 06 boîtes d'accouchement, 6 tables d'accouchement, 07 groupes électrogènes	Rapport du médecin chef du CMA de BABADJOU																																																																									
	3.2. D'autres équipements nécessaires pour le bon fonctionnement d'une formation sanitaires sont acquis (lits, table de chevet, réfrigérateur, groupe électrogènes)	<table border="1"> <thead> <tr> <th>formation sanitaire</th> <th>lit/matelas</th> <th>table cheve</th> <th>Potence</th> <th>Table accouchemt</th> <th>réfrigérateur</th> <th>Microscope</th> <th>groupe électrogène</th> </tr> </thead> <tbody> <tr> <td>CMA BABADJOU</td> <td>25</td> <td>25</td> <td>25</td> <td>2</td> <td>1 congélateur</td> <td>2</td> <td>1 de 10 kva</td> </tr> <tr> <td>CSI BALEPO</td> <td>10</td> <td>10</td> <td>10</td> <td>1</td> <td>1</td> <td>1</td> <td>01</td> </tr> <tr> <td>CSI KOMBOU</td> <td></td> <td></td> <td></td> <td>1</td> <td>1</td> <td>1</td> <td>01</td> </tr> <tr> <td>CSI BAMEDOU</td> <td>0</td> <td>0</td> <td>0</td> <td>0</td> <td>0</td> <td>1</td> <td>01</td> </tr> <tr> <td>CSI BAME TOGOUNG</td> <td>0</td> <td>1</td> <td>1</td> <td>1</td> <td>0</td> <td>1</td> <td>01</td> </tr> <tr> <td>CSI NTONG</td> <td>10</td> <td>10</td> <td>10</td> <td>1</td> <td>0</td> <td>1</td> <td>01</td> </tr> <tr> <td>CSI BAMEDJINGHA</td> <td>0</td> <td>0</td> <td>0</td> <td>1</td> <td>0</td> <td>1</td> <td>01</td> </tr> <tr> <td>TOTAL</td> <td>45</td> <td>45</td> <td>45</td> <td>7</td> <td>3</td> <td>8</td> <td>07</td> </tr> </tbody> </table> <p>-01 véhicule pour ambulance médicalisée, 01 Véhicule de liaison 4X4.</p>	formation sanitaire	lit/matelas	table cheve	Potence	Table accouchemt	réfrigérateur	Microscope	groupe électrogène	CMA BABADJOU	25	25	25	2	1 congélateur	2	1 de 10 kva	CSI BALEPO	10	10	10	1	1	1	01	CSI KOMBOU				1	1	1	01	CSI BAMEDOU	0	0	0	0	0	1	01	CSI BAME TOGOUNG	0	1	1	1	0	1	01	CSI NTONG	10	10	10	1	0	1	01	CSI BAMEDJINGHA	0	0	0	1	0	1	01	TOTAL	45	45	45	7	3	8	07	-rapport du médecin chef du CMA de BABADJOU	
formation sanitaire	lit/matelas	table cheve	Potence	Table accouchemt	réfrigérateur	Microscope	groupe électrogène																																																																					
CMA BABADJOU	25	25	25	2	1 congélateur	2	1 de 10 kva																																																																					
CSI BALEPO	10	10	10	1	1	1	01																																																																					
CSI KOMBOU				1	1	1	01																																																																					
CSI BAMEDOU	0	0	0	0	0	1	01																																																																					
CSI BAME TOGOUNG	0	1	1	1	0	1	01																																																																					
CSI NTONG	10	10	10	1	0	1	01																																																																					
CSI BAMEDJINGHA	0	0	0	1	0	1	01																																																																					
TOTAL	45	45	45	7	3	8	07																																																																					
	4.1 Des infrastructures connexes sont construites	01 cantine au CMA de BABADJOU -06 cuisines dans les centres de santé dans les villages																																																																										

	en nombre suffisant (cuisine, logement d'astreinte, dispositifs de traitement des déchets etc.) dans les formations sanitaires de BABADJOU	-06 logements d'astreinte dans les centres de santé dans les villages 03 points d'eau permanents.			
	5.1. un mécanisme de réduction de la prévalence du VIH/SIDA dans la Commune est mis sur pieds	-01 Point Focal VIH identifié, formé et équipé est désigné au sein de la Commune - 01 Fichier actualisé des personnes infectées ou affectées par le VIH/SIDA est tenu -Les trois 90 sont ciblés : ((i) 90% des populations de la Commune connaissent leur statut sérologique ; (ii) 90% des personnes séropositifs reçoivent des traitements anti rétroviraux (ARV) et (iii) 90% des personnes sous traitement ARV ont une charge virale indétectable)			
	5.2. la qualité de vie des personnes infectées ou affectées par le VIH/SIDA dans la Commune ;	01 accompagnement personnalisé pour leur insertion économique, des personnes infectées ou affectées par le VIH/SIDA			
Activités				Coûts estimatifs	
1.1. 1.	Evaluation des travaux restant et achèvement au CMA de BABADJOU, du bâtiment "Centre Mère et enfant" abandonné par un prestataire indélicat.			70000000	
1.1.2.	Construction au CMA de BABADJOU, d'un nouveau bâtiment pour les services dentaire, ophtalmologique et kinésie ; d'un incinérateur			80000000	
1.1.3.	Evaluation des travaux restant et achèvement au CSI de BAMEDOU du bâtiment abandonné à ce jour par le troisième prestataire indélicat.			10000000	
	Sous- total Activités 1.1.			160000000	
1.2.1.	Création et Construction d'un nouveau CSI à ZAVION			150000000	
1.2.2.	Rédaction du plaidoyer en vue de la transformation du CSI BALEPO en Centre médicalisé d'arrondissement (CMA)			PM	
1.2.3.	Rédaction du plaidoyer pour la création d'un district de santé à BABADJOU et en conséquence le CMA (Centre médicalisé d'arrondissement) de BABADJOU devient hôpital de district de santé de BABADJOU.				
	Sous- total Activités 1.2.			105000000	
2.1.1	Rédaction d'un plaidoyer pour exprimer les besoins en personnel dans les formations sanitaires de la commune de BABADJOU CMA de BABADJOU : 2 médecins pour passer à 5 03 IDE, 02 Accoucheur, 2 ATMS, 01 commis. CSI de BALEPO : 02 IDE, 2 TMS, 2 ATMS. 2 Commis CSI de KOMBOU : 01 IDE Et 1 TMS CSI de BAMEDOU : 01 IDE 01 ATMS, 1 ATMS, 01 Commis CSI de BAMEGOUNG 01 IDE 02 ATMS, 01 Commis CSI de NTONG : 01 IDE, 1 TMS, 01 ATMS. CSI de BAMEDJINGHA 01 IDE, 1 TMS, 01 ATMS, 1 Commis				PM
	Sous- total Activités 2.1.			0	
2.2.1	Identification au niveau de chaque grand village de BABADJOU (soit au total 24 ASC) d'un agent de santé communautaire pour appui au PEV et les soins de proximité			PM	
2.2.2.	Organisation d'un atelier par aire de santé (03 aires de santé) pour la formation des agents de santé communautaire identifiés			6000000	
2.2.3.	Appui à l'acquisition et à la distribution du mectizan, MILDA (Moustiquaires Imprégnées à longue durée d'action)			2000000	

		Sous- total Activités 2.2.	8000000
2.3.1.	Organisation d'un atelier par aire de santé (03 aires de santé) pour le renforcement des capacités des membres du comité de santé (COSA) et comité de gestion (COGE) des formations sanitaires de la commune de BABADJOU.		6000000
		Sous- total Activités 2.3.	6000000
3.1.1.	Acquisition d'équipements thérapeutiques et diagnostiques (plateau technique) pour le CMA de BABADJOU : 04 extracteurs d'oxygène, 03 tables d'opération complètes, 04 boîtes de chirurgie (02 grandes et 02 moyennes), 03 saturomètres, 10 tensiomètres, 02 couveuses, 02 défibrillateurs, 02 gros extincteurs d'incendies		10 000 000
3.1.2.	Acquisition d'équipements thérapeutiques et diagnostiques (plateau technique) pour les autres 06 formations sanitaires de BABADJOU (06 microscopes, 06 boîtes d'accouchement, 06 tables d'accouchement,		10000000
		Sous- total Activités 3.1.	20000000
3.2.1.	Acquisition d'autres équipements nécessaires pour le bon fonctionnement d'une formation sanitaire (45 lits/martelas, 45 tables de chevet, 03 congélateurs, 07 groupes électrogènes)		25000000
	Acquisition d'un véhicule de liaison 4X4 pour le CMA de BABADJOU.		50000000
	Acquisition d'une ambulance médicalisée pour le CMA de BABADJOU		50000000
		Sous- total Activités 3.2.	125000000
4.1.1.	Construction de 06 cuisines dans les centres de santé dans les villages		60000000
4.1.2.	Construction de 03 points d'eau permanant dans les 03 CSI suivants NTONG, BAMEDJINGHA et BAMEDOU		21000000
4.1.3.	Construction de 06 logements d'astreinte dans les centres de santé dans les villages		180000000
4.1.4.	Construction de 06 clôtures de sécurité dans les 06 CSI de BABADJOU		30000000
4.1.5.	Plantation de 300 arbres d'ombrage à raison de 100 arbres par centre de santé dans les CSI de BAMEDOU, KOMBOU et BAMEDJINGHA		500000
		Sous- total Activités 4.1.	291500000
5.1.1.	Identification et formation au sein du personnel communal d'un Point Focal VIH de la Commune		500000
5.1.2.	Acquisition d'une moto tout terrain pour les activités du Point Focal VIH de la Commune		1500000
5.1.3.	Elaboration d'un fichier actualisé des personnes infectées ou affectées par le VIH/SIDA dans la Commune		1000000
5.1.4.	Organisation des campagnes de sensibilisation pour les trois 90 sont ciblés : ((i) 90% des populations de la Commune connaissent leur statut sérologique ; (ii) 90% des personnes séropositifs reçoivent des traitements anti rétroviraux (ARV) et (iii) 90% des personnes sous traitement ARV ont une charge virale indétectable)		2000000
			5000000
5.2.1.	accompagnement personnalisé pour leur insertion économique, des personnes infectées ou affectées par le VIH/SIDA		1000000
5.2.2.	Appui financier et matériels aux personnes infectées ou affectées par le VIH/SIDA		5000000
		TOTAL GENERAL DU SECTEUR	720 500 000

5. SECTEUR : TRAVAUX PUBLICS

Problème : Difficulté de mobilité et d'accès à certains villages et quartiers de la Commune de BABADJOU

STRATEGIE SECTORIELLE :développement des infrastructures de transport assurant le désenclavement des bassins de productions agricoles et l'écoulement des productions vers les marchés intérieurs et extérieurs, ainsi que le transport des personnes ; renforcement des programmes d'entretien et de réhabilitation des infrastructures ; (ii) l'extension et la densification des infrastructures et des réseaux de transport routier.				
NIVEAUX	FORMULATIONS	Indicateurs objectivement vérifiables	Sources/méthodes de vérification	Hypothèses
Objectif global	Faciliter la circulation des biens et des personnes dans l'ensemble du territoire communal de BABADJOU			
Objectifs spécifiques	1. assurer la sécurité en matière de circulation routière dans la commune.	Nombre d'aménagements ou de travaux routiers effectués	-rapport service technique mairie	
	2. Faciliter l'accès à certaines zones restées enclavées par rapport au reste des villages de la commune de BABADJOU	Nombre de kilomètres de nouvelles routes ouvertes	-rapport service technique mairie	idem
Résultats attendus	1.1. les routes sont aménagées, les bourbiers, les points critiques sont supprimés et les voitures circulent aisément en toute saison	-67 km de route bitumée pour 12 tronçons de route -151.5 km de route réhabilitée pour 45 tronçons de route dans toute la commune de BABADJOU	-rapport service technique mairie -PRO-ADP	les gardes barrières recrutés ne sont pas complaisants
	1.2. Des ouvrages de franchissement sont construits dans certains villages de BABADJOU	22 ouvrages de franchissement construits	-rapport service technique mairie, PRO-ADP	les activités rentables sont menées dans les zones concernées
	1.3. des comités de route sont créés et sont équipés et accompagnés pour leur fonctionnement	72 comités de route dans les villages dont 10 dans l'espace urbain	rapport d'activités mairie	les comités de routes sont équipés en petit matériel
	2.1 De nouvelles routes sont ouvertes dans les villages et certains quartiers de l'espace urbain.	- du matériel de génie civil acquis -79.5 km de route à ouvrir pour 42 tronçons de route	-rapport service technique mairie PRO-ADP	idem
Activités				Coûts estimatifs
1.1. 1	Reprofilage et entretien des axes routiers, sur une distance de 151.5 Km de route sur 45 tronçons routiers dans la commune de BABADJOU : notamment : 1. Aménagement des routes suivant les axes suivants : Entrée Té barré jusqu'à KO'OKOU en passant par Ta' DIFO et du Goudron jusqu'à chez Ta' DIFO avec un passage busé (2 km) (TOOGNIE) 2. Aménagement sur 1 km de la voie d'accès à la chefferie King-place BAWA (KING-PLACE BAWA) 3. Aménagement de la route allant de la laverie à NTONG en passant par ZA'AWA sur 3km dans King-place BAWA (KING-PLACE BAWA) 4. Aménagement de la route allant de la chefferie supérieure Babadjou à l'école maternelle King place de Babadjou en passant par TA'A NZINGONG sur environ 1.5km (King place BABADJOU) 5. Aménagement de la voie d'accès à la carrière de sable (CHUI) (ZAAJI) 6. Reprofilage des routes secondaires et pistes agricoles sur 4km dont 03 axes routiers et 04pistes. Axes routiers : Ecole publique jusqu'à la chefferie BAMEKOUÉ sur 01km, Route chefferie-METOUNTO' sur 0.7km et Foyer-MATSOCK sur 01km (BAMETOO)			151500000

7. Reprofilage des axes suivants : PAMEGHO jusqu'à L'école publique sur 2 km, Marché BAMEDOUSSO jusqu'à King place sur 2 km, TOHSSO jusqu'à BAMEPA'AH sur 500 m (MFOUNDOU)
8. Aménagement de la route carrefour ZABATSA jusqu'au chute DOVOUH SUR 2km (PAATAH)
9. Reprofilage des axes routiers suivants allant de fin goudron jusqu'au nouveau pont MELANG avec une bretelle allant de l'entrée du Chef de bloc MELANG jusqu'à BAMELO-centre sur 7 km (MELANG)
10. Reprofilage du tronçon routier KAZA-LAKAM 2 sur environ 7 Km (NTOUNGHA)
11. Aménagement de la route Pont TALEPA-chef de bloc -TO'OMAF'O sur 2 km (DJINPANG)
12. Aménagement de la route Pont TALEPA jusqu'à TO'OMAF'O sur 4 km avec construction d'un ouvrage de franchissement (DJINPANG)
13. Aménagement de l'axe routier lycée technique de BAMELO- DJINKAK-MEKA sur 4 km (DJINKAK)
14. Reprofilage des axes routiers suivants : Carrefour camp jusqu'au dernier poteau, Dernier poteau jusqu'à l'école publique BAWA FEMDJI et Dernier poteau jusqu'à la limite POUOT pour un linéaire total d'environ 7km (MEKA)
15. Reprofilage du tronçon routier Camp Loh jusqu'au domicile de LONTOUO Martin avec bretelle au niveau du domicile de NGNIMEKONG Jonas jusqu'à la limite avec MELANG (POUOT) 4km
16. Aménagement de la route pont MEDZEU jusqu'à l'école publique de BAWA - FEMDJI (4 km) (MEDZEU)
17. Réhabilitation de l'axe deux trous jusqu'au domicile chef de bloc sur environ 4 Km (TOUOLEWANG)
18. Reprofilage de l'axe KONGNI THEOPHILE jusqu'à TA'A TASSOU sur 3 Km (KOMBEUK)
19. Reprofilage de l'axe allant du carrefour ZAMAGOU jusqu'au carrefour BAMEPA'AH'AH passant par le carrefour KONGNI THEOPHILE sur 3 Km (KOMBEUK)
20. Réhabilitation du réseau routier de ZA'AHMAGOU avec les ouvrages connexes suivant les axes allant de Entrée domicile TAKUI John jusqu'au domicile de M. KUETE Anatole sur 800 m (ZAAMAGOU)
21. Aménagement de la piste quittant de l'entrée de la chefferie BAMEPAH passant par BOUOH jusqu'à TOUOLEWANG avec Bretelle à TCHINTSA su 3km (BOUOH)
22. Aménagement de l'axe carrefour MEFEH en passant par l'école publique bilingue jusqu'à TCHOUO sur 3 KM (NGAGONG 2)
23. Aménagement de l'axe carrefour MEFEH au cours d'eau TCHI NGANGONG 2 avec pose de 2 dalots sur 2 km (NGAGONG 2)
24. Aménagement de l'axe carrefour MEFEH en passant par NDJEUNTE MAH jusqu'à TCHOUO sur 3 km (NGAGONG 2)
25. Reprofilage de l'axe allant du carrefour PICHERE Jonas jusqu'à l'école publique de TAKANG bororo sur 3 Km environ (TAKANG)
26. Reprofilage de la route KAMELEH -NGWUONG YEUK 2 sur un linéaire de 2 km (NGWUONG YEUK 2)
27. Construction des caniveaux sur 2 km et aménagement des trottoirs sur l'axe principal et l'axe menant à la chefferie. (KING PLACE BALEPO)
28. Reprofilage des axes suivants : Chef de bloc jusqu'à GWONYEUK 1 sur 3 km et Lieu sacré (transformateur) jusqu'à TOTAP sur 4 km (TCHIMEGHO)
29. Reprofilage de l'axe Texas-bar jusqu'au carrefour Sapin-bar sur environ 2 Km avec une bretelle allant de limite GWANG jusqu'à limite NGWONG YEUK 2. (KAMELEH)
30. Reprofilage de l'axe Marché BAMEDOU-CSI sur 1 Km environ (BAMEDOU 2)
31. Reprofilage de l'axe Marché BAMEDOU-Carrefour pastoral passant par la chefferie BAMEDOU sur 2 Km environ avec bretelle allant de TAMELANG jusqu'à deux trous sur 1 Km environ (BAMEDOU 2)
32. Aménagement de l'axe allant du carrefour-sapin jusqu'à la nationale N 6 au lieudit carrefour NGWON sur 5 km (TOPELOU)
33. Reprofilage de l'axe allant de l'école publique BAMEGNIE jusqu'à BAMETOGOUNG sur 5 km (MEGNIE ECOLE PUBLIQUE)

	<p>34. Réhabilitation de la route CEBEC jusqu'à LEGNOUTSAP sur environ 1 Km (TOOTCHI)</p> <p>35. -Reprofilage des axes suivants : Carrefour marché jusqu'à école publique KOMBOU sur 600 m ; de KOMBOU jusqu'à l'église CEBEC sur 600 m ; Axe lourd jusqu'à la mission catholique sur 300 m ; Carrefour MATASOUDE jusqu'à l'école publique sur 400 m ; entrée de santé privé jusqu'au goudron sur 500 m (KOMBOU)</p> <p>36. Reprofilage de l'axe Carrefour EM jusqu'au carrefour deux étages passant par domicile chef de lot sur 1 Km environ (ZAVION 2)</p> <p>37. Reprofilage de l'axe EM jusqu' au carrefour du domicile MATHIUS DJOUKEKANG sur 1 Km environ (ZAVION 2)</p> <p>38. Aménagement de l'axe routier ZAVION jusqu'à la chefferie Bororo sur 4,5km environ (communauté Bororo)</p> <p>39. Reprofilage de l'axe : Entrée chefferie supérieure – carrefour MAKANE passant par carrefour NGANANG sur 3 Km environ, avec Bretelle allant du carrefour MADEV jusqu'au carrefour entrée nouvelle chefferie sur 500 m environ (KING-PLACE BACHUA)</p> <p>40. Aménagement de l'axe routier a partir du carrefour KOMBOU par la plantation D ARMANIAC jusqu'à XAVION en passant par le village LOUH sur 12km (LOUH)</p> <p>41. Réhabilitation de l'axe carrefour BAMESSINGUE (MAN PASS MAN) jusqu'à la limite BALEJUTSA sur environ 3,5 Km ; (TOODZO)</p> <p>42. Reprofilage de la route carrefour PAAH au carrefour sans galon 2km (MADJUI)</p> <p>43. Prolongement du bitumage du tronçon de la route entrée domicile Charles METCHUI jusqu'au TOUSSONGLE sur environ 4km en vue entre autres du désenclavement du Lycée de BAMEDJINGHA. (MOGNI)</p> <p>44. Reprofilage des tronçons routiers sur l'axe suivant limite MALOUH-KAZA-FATMOGNI-limite TOUSSONGLE sur 7km</p>	
1.1.2.	Construction y compris des ouvrages et bitumage d'une deuxième voie pour une route à double sens du lieudit DOJI jusqu'à TOUMAKA sur 4,8 Km	204000000
1.1.3.	Construction et bitumage sur 800 m d'une voie à double sens de la nationale n°6 (carrefour DOJI) vers le centre administratif de la Sous-préfecture.	80000000
1.1.4.	Augmentation d'une couche d'enrobé sur la route sur la route bitumée (bicouche) TOUMAKA-CAMP LOH-DJINSO dégradée par une forte intensité du trafic quand le point critique du carrefour KOKI était infranchissable par les voitures. (projet structurant)	100000000
1.1.5.	<p>Bitumage de 67 km des axes secondaires avec réhabilitation des ouvrages, notamment les axes suivants :</p> <ol style="list-style-type: none"> 1. Bitumage de l'axe allant du carrefour BIGMOP jusqu'au carrefour NIWANG sur environ 2.5 km (NIWANG). 2. Prolongement du bitumage du tronçon de la route entrée domicile Charles METCHUI jusqu'au TOUSSONGLE sur environ 4km en vue entre autres le désenclavement du Lycée de BAMEDJINGHA. (METI) 3. Bitumage avec réhabilitation des ouvrages existants de l'axe BALEPO jusqu'à BAMELO (NTONG sur 7 km) (NFIDO) 4. Bitumage de la route principale partant de BAMETOUO à MEGWEI passant par FINDO sur 6 km (MEGWEI) 5. Bitumage de l'axe allant de la laverie (carrefour KOKI) jusqu'à ZABAZA en passant par ZANWA sur environ 5 km (ZAAWA) 6. Bitumage sur 8 km du tronçon routier allant du carrefour BALEPO passant par TÖFOMBOH jusqu'à ZAVION sur et marché de KOMBOU. (TOOFOMBLOH) 7. Bitumage de l'axe allant du carrefour BONABERI au carrefour TAA NGWA sur 3 km (NGWUONG YEUK 1) 8. Bitumage et entretien de la route allant de TECHUANG au carrefour taxis sur 1,5km (NGUEDAH) 9. Bitumage de l'axe : carrefour TACHELONG-Limite LITCHOU sur 10 Km environ (FOGHAANG) 10. Bitumage de l'axe du carrefour-coopérative au carrefour pastoral sur 2 km. (KING-PLACE BAMEGNIE) 11. Bitumage de l'axe routier principal allant de KOMBOU passant par ZAVION jusqu'à BALEPO sur 08 km (ZAVION 1) 12. Bitumage de l'axe fin goudron King place – MANTSEIT – Limite BALACHI sur 10 Km environ pour le désenclavement du Lycée de BAMENDJINGHA (MANTSEIT) 	670000000
Sous-total activités 11.		1205500000

1.2.1.	Etude de faisabilité technique et environnementale pour la construction de 22 ouvrages de franchissement	22000000
1.2.2.	Construction de 22 ouvrages de franchissement à savoir : <ol style="list-style-type: none"> 1. Achèvement des travaux de construction en matériaux définitifs du pont sur le cours d'eau TCHI BOUOH. (King place BAMEPAAH) 2. Construction d'un pont en matériaux définitifs sur la rivière TA'A TASSOU (limite entre KONBEUH et BAMEJI) 3. Construction d'un ouvrage de franchissement sur le cours d'eau MECHUI reliant ZA'AHMAGOU au lycée technique de BALEMO et à l'école publique de BAMEDOUSSO plus proche) (et au centre de santé de NTONG) (ZAAMAGOU) 4. Construction du pont sur le cours d'eau « DODJUI » et reliant TOUOLEWANG à BOUOH (BOUOH) 5. Construction d'un ouvrage de franchissement sur le cours d'eau PETSING (METONFEU) 6. Construction d'un pont sur le cours d'eau TCHIMEGHO desservant TAKANG EP jusqu'au bloc TCHIMEGHO. 7. Construction d'un ouvrage de franchissement sur le cours d'eau MATIET TAMEKONG (NGWUONG YEUK 2) 8. Construction d'un ouvrage de franchissement sur la route reliant la chefferie BALEPO à BONABERI (KING PLACE BALEPO) 9. Construction en matériaux définitifs d'un ouvrage de franchissement sur l'axe « Chef de bloc jusqu'à GWONYEUK 1 » (TCHIMEGHO) 10. construction d'un ouvrage de franchissement du cours d'eau sur la route quittant de NGUEDAH a NGWUONG YEUK 1 (NGUEDAH) 11. Construction d'un ouvrage de franchissement (buse) au carrefour sapin bar (KAMELEH) 12. Construction d'un pont sur la rivière LETOUH MOHLO en matériaux définitifs dans le village (TOPELOU) 13. Construction d'un ouvrage de franchissement sur le cours d'eau MATCHI ZAM reliant BAMEGNIA à TOPELOU. (KING-PLACE BAMEGNIE) 14. Construction d'un ouvrage de franchissement sur le cours d'eau NSOUBERCH à ZAVION (ZAVION 1) 15. Construction de l'ouvrage de franchissement sur le cours d'eau MASSAH derrière le lycée bilingue de ZAVION (ZAVION 1) 16. Construction des ouvrages de franchissement reliant GAMAKA à la zone où se trouve le domicile de Mr ZAMA jean Simpliste (CHOU) 17. Construction d'un ouvrage de franchissement sur le cours d'eau TOSSO Etienne (TOODZO) 18. Achèvement des travaux de construction de deux ouvrages de franchissement sur le ruisseau MELOUNG-TONG à King-place BAWA (KING-PLACE BAWA) 19. Construction d'un ouvrage de franchissement sur le cours d'eau TIWE (TOUOLEWANG) 20. Construction d'un ouvrage de franchissement sur le cours d'eau LEPELEWANG (TOUOLEWANG) 21. Remplacement de la buse endommagée située en face de l'école maternelle King place de Babadjou (King place BABADJOU) 22. Pose de 10 buses sur la nouvelle route reliant KO'OKOU et METI avec ouverture des rigoles (KO'OKOU) 	15000000x22= 330000000
Sous-total activités 1.2.		330000000
1.3.1	Création et équipement en petit matériel de 72 comités de route dont 62 dans les villages et 10 quartiers dans l'espace urbain.	36000000
1.3.2	Formation de 72 comités de route dans 62 villages et 10 quartiers de l'espace urbain.	5000000
1.3.4	Construction des barrières des pluies sur 45 tronçons routiers dans la commune de BABADJOU qui ont été entretenus (Voir n°1.1. 1 ci-dessus)	9000000
Sous-total activités 1.3		50000000
2.1. 1.	Acquisition du matériel de génie civil (tracteur à chenille, Niveleuse, pelle chargeuse, un camion à benne basculante) pour la Commune de BABADJOU.	800000000
2.1. 2.	Ouverture de 79.5 km de nouvelles routes en vue de faciliter l'accès dans certains villages, notamment <ol style="list-style-type: none"> 1. Ouverture de la route dans le quartier suivant sur l'axe Face inspection jusqu'à la source NDOMAGHO sur 1 km. (TOUMAKA) 2. Ouverture de la route reliant le marché BAMEDOUSSO en passant par MELOUNG au carrefour BIGMOP sur la nationale environ 2km (BAMEDOUSSO) 	79.5 kmx1000000 = 79500000

	<ol style="list-style-type: none"> 3. Ouverture des routes en vue de faciliter le déplacement des personnes et des biens suivant l'axe : EP BAMEKOUÉ passant par l'école catholique jusqu'au marché BAMEDOUSSO avec construction de deux ouvrages de franchissement TCHI METCHAPE et TCHINEUH sur 2km. (BAMETOOU) 4. Ouverture de la route allant du carrefour ZABATSA à TA'A NZINGONG sur environ 1km (King place BABADJOU) 5. Ouverture sur 2km de la route allant du chef de bloc KOOKOU au CMA de Babadjou avec pose d'une buse sur le marigot NZEMTSING et pose d'une autre buse sur le marigot MADOTOOU (KO'OKOU) 6. Ouverture de la route agricole allant de l'entrée st Antoine jusqu'à TOUZAA sur 2,5km (METI) 7. Ouverture de la piste agricole allant du carrefour domicile PEFUHO Idoine jusqu'à la chute sur 1,5 Km(DJINPANG) 8. Ouverture de la route allant de FATLOH jusqu'à NDJINKA sur 1 Km y compris la construction d'un ouvrage de franchissement (FAT LOH) 9. Ouverture de la piste allant de BAMELO jusqu'à ZANLOA sur 1 Km (FAT LOH) 10. Ouverture de la piste allant de BAMELO jusqu'à DJIBOUTI sur environ 1 Km avec construction d'un ouvrage de franchissement. (FAT LOH) 11. Ouverture sur 2km de la piste sur l'axe carrefour NTONG – NKOOSSO avec construction de deux passages busés (NTONG) 12. Ouverture de la route allant de la chefferie DJINKAK jusqu'au goudron (carrefour MALATSET) sur 1.5 km (DJINKAK) 13. Ouverture de l'axe DJINKAK –TOUBOUOH sur 2 km (DJINKAK) 14. Ouverture de la piste allant de MADIE jusqu'à NKO-MOSSO sur environ 2 Km (FEMDJI) 15. Ouverture de la piste allant du carrefour KAGEU jusqu'à WAWAM sur environ 1,5 Km. 16. Ouverture du tronçon routier allant de la chefferie BAMEPAAH jusqu'à TOUOLEWANG en passant par BOUOH sur 2,5km avec une bretelle du carrefour PICHELE Etienne jusqu'au cours d'eau LEPELEWANG (King place BAMEPAAH) 17. -Ouverture de la route allant du pont TA'A TASSOU jusqu'à Mérour sur 2 Km environ(KOMBEUK) 18. Ouverture sur 2 km du tronçon routier l'axe reliant ZA'AHMAGOU à BAMELO. (ZAAMAGOU) 19. Ouverture de la piste MAPANPAN a P4 sur 2 km avec pose de 3 dalots (NGAGONG 2) 20. Ouverture de la route allant de l'EP de TAKANG bororo jusqu'à TOKTAH sur 1 Km environ avec réalisation d'un ouvrage de franchissement sur la rivière TCHIMEGO (limite entre TAKANG et TCHOUMEGO) (TAKANG) 21. Ouverture de la route allant de ZINKOUONG jusqu'à ROUDING sur 1 Km environ (TAKANG) 22. Ouverture de la route « à côté de l'école publique jusqu'au cours d'eau PETSING sur 300 mètres (METONFEU) 23. Ouverture de la route partant d'EP TAKANG traversant le cours d'eau TCHIMEGHO jusqu'à ZAVION sur 1 km. (TOOFOMBLOH) 24. Ouverture de la route allant du carrefour TAA NGWA jusqu'à TCHIMEGHO sur 1.5km (TOOFOMBLOH) 25. Ouverture de la route allant du carrefour TAA NGWA jusqu'à TCHIMEGHO sur 1.5km (NGWUONG YEUK 1) 26. Ouverture de la piste allant de la chefferie King-place BALEPO jusqu'au carrefour BONABERI sur 500 m et de la chefferie jusqu'à la grande route bitumée sur environ 300 m (KING PLACE BALEPO) 27. Ouverture de nouvelle route allant du carrefour chefferie jusqu'à NGUANG sur 2km 28. (NGUEDAH) 29. Ouverture sur 2 km de la piste allant de sapin-bar jusqu'après le cours d'eau KAMTCHUTE (KAMELEH) 30. Ouverture de la route allant du carrefour BONABERI en passant par le carrefour chef de LOT TCHINLEPO jusqu'à TOPELOU sur 4km (TCHINLEPO-NGWANG) 31. Ouverture (avec terrassement) de la piste quittant la chefferie Bamedou1, passant par l'ouest de Bamedou1 jusqu'à TOPELOU sur 1km (BAMEDOU 1) 	
--	--	--

32. Ouverture de l'axe allant de l'entrée chefferie TOPELOU jusqu'à TSAAGAP sur 4 km avec bretelle chefferie TAA KAM Alexandre sur 1 km environ (TOPELOU)	
33. Aménagement de la route principale depuis l'embranchement de la Nationale N°6 jusqu'au goudron de BALEPO sur environ 6 Km ; (KING-PLACE BAMEDJI)	
34. -ouverture de la piste allant de l'entrée domicile ANATOLE jusqu'à FOMELAH sur environ 1,5Km ; (KING-PLACE BAMEDJI)	
35. Ouverture d'une piste rurale avec passage busé au niveau du lieu sacrée MATHIAT TEUFEUH sur 1 Km; (KING-PLACE BAMEDJI)	
36. Ouverture de l'axe : Mission catholique-EP BAMEGNIA sur 3 Km environ (FOGHAANG)	
37. Ouverture de la piste carrefour Immeuble PAKO jusqu'au carrefour FEMLAH passant par la rivière (ZAVION 2) TOKCHUAIRE sur 3 Km environ avec réalisation d'un ouvrage de franchissement sur la rivière TOKCHUAIRE (ZAVION 2)	
38. Ouverture de la piste de l'école publique TAKANG BORORO a la chefferie Bororo sur 3,5km environ (COMMUNAUTE BORORO)	
39. Ouverture de la nouvelle route quittant le poste de transformateur à l'entrée du lycée bilingue passant par la chefferie Chou jusqu'à domicile Mr. ZAMA Jean Simpliste avec bretelle quittant de la chefferie du bloc CHOU pour EEC sur 2,5km (CHOU)	
40. Ouverture de la route carrefour TAMAGUELA AH au carrefour JOLI sur 2km avec construction d'un ouvrage de franchissement (LOUH)	
41. Ouverture de la piste allant du domicile de papa NOPAMAM jusqu'à SANS GALON sur environ 2 ,5 Km (TOODZO)	
42. Ouverture de la route mission catholique PAAH jusqu'au carrefour KOOGHA A sur 2km (MADJUI)	
	Sous-total activités 2.1
	87950000
	TOTAL GENERAL DU SECTEUR
	2 465 000 000

6. SECTEUR : EDUCATION DE BASE

PROBLEME : Difficultés d'accès à une d'éducation de base de qualité dans la commune de BABADJOU

STRATEGIE SECTORIELLE : *Renforcement du système éducatif par : (i) une meilleure gestion du personnel du système éducatif ; (ii) une meilleure répartition des infrastructures éducatives sur le territoire national ; (iii) un transfert complet des ressources de la décentralisation ; (iv) une promotion des investissements privés dans le secteur de l'éducation et de la formation.*

NIVEAUX	FORMULATIONS	Indicateurs objectivement vérifiables	Sources/méthodes de vérification	Hypothèses
Objectif global	Faciliter à tous l'accès à une éducation de base de qualité dans la commune de BABADJOU			
Objectifs spécifiques	1. Accroître en matière d'éducation de base, la capacité d'accueil des écoles en particulier et de la commune en général.	Nombre d'infrastructures d'accueil viables existant dans la commune	Rapport d'activités Inspecteur MINEDUB	
	2. Accroître le niveau d'équipements (tables-bancs, mobiliers pour enseignants) et aménagements adéquats dans les établissements (latrines, reboisement, clôture, bacs à ordures)	Nombre de tables-bancs, mobiliers pour enseignants acquis et d'aménagement effectués	Rapport d'activités Inspecteur MINEDUB	
	3. Comblent le déficit en enseignants dans les écoles existantes (79 enseignants) et offrir aux enseignants et les meilleurs conditions de travail	Nombre de nouveaux enseignants affectés dans les écoles	Notes d'affectation	
Résultats attendus	1.1. le nombre de salles de classe adaptées à une éducation de base de qualité a augmenté.	102 nouvelles salles de classe construites pour passer de 92 à 194 salles dans la commune	Rapport d'activités Inspecteur MINEDUB	
	1.2. Les salles de classes déjà vétustes sont réhabilitées dans les écoles existantes	147 salles de classe vétustes réhabilitées	Idem	
	1.3. Les blocs d'école maternelle publique créées mais logées dans des structures d'emprunt sont construits et équipés en mobiliers (tablettes, petites chaises, table du maître etc.)	16 blocs d'écoles maternelles construites (16 écoles maternelles publiques sur 18 sont logées dans des structures d'emprunt)		
	1.4. De nouvelles écoles maternelles sont créées dans certains villages et la scolarisation pendant de la petite enfance est effective.	08 nouvelles écoles maternelles publiques créées et construites à BAMEDJI, NTOUNGA NGAGONG1, NGUEKONG, LOUH, TAKANG-BORORO, TO'OTCHI, NGAGONG 2) pour passer de 18 à 26 écoles maternelles publiques.	idem	
	2.1. le niveau d'équipement (tables-bancs, bureaux pour maîtres, bacs à ordures) est accru et les aménagements adéquats dans les établissements (latrines, reboisement, clôture,) sont réalisés.	2495 tables-bancs acquis pour passer de 2889 à 5384, 186 bacs à ordures à raison de 06 par établissement, 31 reboisements, 31 clôtures, 31 logements d'astreinte	Idem	
	3.1.. L'Accès à l'eau potable est assuré dans les écoles de l'espace communal,	31 points d'eau fonctionnels réalisés	Idem	
	4.1. les structures de coordination sont construites, équipées du matériel de travail adéquat.	01 inspection d'arrondissement du MINEDUB réhabilitée pour BABADJOU	PV de réception des travaux.	
4.2. le déficit de 112 enseignants (pour les écoles primaires et maternelles) représentés par les maîtres des parents dans les écoles existantes est comblé	112 nouveaux enseignants affectés dans les écoles primaires et maternelles pour passer de 151 à 213 enseignants.	Notes d'affectation		
Activités				Coûts estimatifs
1.1.1.	construction et équipement en bureau de maître de 102 salles de classe adaptées à une éducation de base de qualité : à l'EP BIL TOUMAKA (2 salles), EP KING-PLACE BABADJOU (4 salles), EP TOUMAKA gr1 (4salles) , EP TOUMAKA gr 2 (4 salles) EP BACHUA (6 salles) EP BAMEJI (2			810000x102= 826 200 000

	salles) (EP BAMEDOUSSO (4 salles) EP BAMEGNIA GR1 (2 salles) EP BAMEGNIA GR2 (4 salles) EP BAMEKOUE (4 salles) EP BAMENDJINGHA (4 salles) , EP BAMEPAAH (4 salles) BAMETOGOUNG. (4 salles) BAWA FEMDJI (4 salles), EP KOMBOU GR "A" 6salles), EP KOMBOU GR"B" (6salles), EP LEPAAH (2 salles) , EP NGAGONG (4 salles) EP BIL NGAGONG2 (4 salles), l'EP de NGUEKONG(2 salles) l'EP de NTOUNGH (4 salles) l'EP de TAKANG Bororo(4 salles),EP TOPELOU(4 salles) EP ZAVION (04 salles) EP BIL BACHUA (6 salles) EP Bil KOMBOU(4 salles) , EP BIL ZAVION (4 salles)	
	Sous-total activités 1.1	826 200 000
Réhabilitation 1.2.1	<p>Réhabilitation des salles de classes déjà vétustes dans 15 écoles</p> <ol style="list-style-type: none"> 1. du bâtiment de trois salles de classe de l'EP G2 de Babadjou-Toumaka (KING-PLACE BAWA) 2. Finition des travaux de construction du bâtiment construit par l'honorable WA'A Mathurin à l'école publique (ouvertures, crépissage, dallage du sol, plafond) (ZA'AJI) 3. Réhabilitation de 02 salles de classe : dallage du sol, crépissage des murs et pose des ouvertures à l'école publique de BAMEKOUE (BAMETOOU) 4. Réhabilitation des salles de classe construites par les parents à l'école publique de BAWA NFINDO 5. Réhabilitation de quatre salle de classe vétuste (charpente, dallage sol crépissage et ouverture) 6. Réhabilitation des salles de classe (3) construites par les parents à l'école publique de BAMEPA'AH) 7. Achèvement des travaux de construction de 2 salles de classe commencées par les parents à l'école publique bilingue de NGANGONG en réalisant les travaux suivants. Crépissage et dallage du sol, fabrication des ouvertures 8 fenêtres et 4 portes, plafonnage des salles de classe, réfection de la toiture. 8. Finition à l'école publique de BAMEJI, des travaux de construction du bâtiment initié par l'honorable WAH Mathurin : crépissage des murs, dallage du sol, fabrication et pose des ouvertures, plafonnage. 9. Appui aux travaux d'aménagement et de finition (crépissage, dallage, et peinture) des 6 salles de classe de l'EP de ZAVION(ZAVION 1) 10. Appui à la Réhabilitation/Réfection des bâtiments de l'EP de KOMBOU, groupe A et B (ZAVION 2) 11. Aménagement (crépissage, dallage du sol, peinture, plafonnage) des bâtiments de l'EM anglophone de BACHUA sise à Chou 12. Réhabilitation de 06 salles de classe avec dallage du sol et réfection de la toiture à l'école Publique TOUMAKA Gr 1 13. Finition des travaux de construction du bâtiment de 2 salles, construit par l'honorable WA'A Mathurin à l'EP de BAMEJI (ouvertures, crépissage, dallage du sol, plafond) 14. Réhabilitation d'un bâtiment de 02 salles de classe (dont un pan du mur est tombé) à l'EP de BAMETOGOUNG 	5000000 X 15 =75000000
	Sous-total activités 1.2	75000000
1.3.1	<p>.construction d'infrastructures (16 blocs maternels) pour les écoles maternelles existantes logées dans les salles d'emprunt</p> <ol style="list-style-type: none"> 1. Construction d'un bloc maternel pour l'école maternelle de BABADJOU TOUMAKA 2. Construction d'un bloc maternel pour l'école maternelle de BAMEDOUSSO 3. Construction d'un bloc maternel pour l'école maternelle de BAMEGNUIA 4. Construction d'un bloc maternel pour l'école maternelle de BAMEKOUE 5. Construction d'un bloc maternel pour l'école maternelle de BAMELO 6. Construction d'un bloc maternel pour l'école maternelle de BAMENDJINGHA 7. Construction d'un bloc maternel pour l'école maternelle de BAMEPA'AH 8. Construction d'un bloc maternel pour l'école maternelle de BAMETOGOUNG 9. Construction d'un bloc maternel pour l'école maternelle de BAWA NFINDO 	25000000X 16= 400000000

	10. Construction d'un bloc maternel pour l'école maternelle bilingue de BABADJOU TOUMAKA 11. Construction d'un bloc maternel pour l'école maternelle Bilingue de BACHUA 12. Construction d'un bloc maternel pour l'école maternelle Bilingue de KOMBOU 13. Construction d'un bloc maternel pour l'école maternelle de KOMBOU 14. Construction d'un bloc maternel pour l'école maternelle de LEPAAH 15. Construction d'un bloc maternel pour l'école maternelle de TOPELOU 16. Construction d'un bloc maternel pour l'école maternelle de ZAVION	
	Sous-total activités 1.3	40000000
1.4.1	Plaidoyer pour la création et construction de 08 nouvelles écoles maternelles publiques à BAMEDJI, NTOUNGHANGAGONG1, NGUEKONG, LOUH, TAKANG-BORORO, TO'OTCHI, NGAGONG 2	PM
	Sous-total activités 1.4	0
2.1.1	Acquisition de 90 tablettes et 360 petites chaises pour les 16 écoles maternelles de BABADJOU	3 870 000
2.1.2	Acquisition de 2495 tables-bancs pour l'ensemble des écoles de la commune.	24950000
2.1.3	186 bacs à ordures à raison de 06 bacs à ordures par établissement	1860000
2.1.4	Construction de 31 clôtures de sécurité dans les écoles de la commune	15500000
2.1.5	Construction de 31 logements d'astreinte dans les écoles de la commune	12000000
2.1.6	Réalisation de 31 reboisements dans les écoles de la commune	62000000
	Sous-total activités 2.1	921810000
3.1.1.	Etude de faisabilité pour la réalisation de 31 points d'eau fonctionnels dans les écoles de la commune.	15500000
3.1.2.	Réalisation de 31 points d'eau fonctionnels dans les écoles de la commune	217000000
	Sous-total activités 3.1	232500000
4.1.1.	Réhabilitation de l'inspection d'arrondissement de l'éducation de Base de BABADJOU (toiture, carrelage du sol, traitement et peinture des murs, construction d'une clôture de protection)	10000000
4.1.2.	Acquisition d'un véhicule de liaison de type pickup 4X4 pour l'inspection d'arrondissement de l'éducation de Base de BABADJOU	30000000
	Sous-total activités 4.1.	40000000
4.2.1.	plaidoyer pour l'affectation de 112 enseignants en vue du remplacement des maîtres des parents dans les écoles maternelles et primaires de BABADJOU	PM
	Sous-total activités 4.2.	
	TOTAL GENERAL DU SECTEUR	1 669 310 000

7. SECTEUR : ARTS ET CULTURE

PROBLEME : Difficulté de promotion des activités à caractère socioculturel dans la Commune de BABADJOU

STRATEGIE SECTORIELLE : Réappropriation du passé historique commun ; valorisation des modèles de réussite ; organisation des activités de brassage des cultures pour consolider les liens historiques, renforcement de l'appareil de production de biens et services culturels

NIVEAUX	FORMULATIONS	Indicateurs objectivement vérifiables	Sources/méthodes de vérification	Hypothèses
Objectif global	Faciliter la promotion des activités à caractère socioculturel dans l'espace communale de BABADJOU			

Objectifs spécifiques				
	1. Augmenter le nombre d'infrastructures d'encadrement socioculturelles	Nombre de foyers culturels construits	Rapport d'activités CCD	
	2. Promouvoir le développement et la maîtrise de la culture du peuple BASSO de la commune de BABADJOU.	-Nombre d'initiatives prises en faveur du développement et maîtrise de la culture BASSO	Rapport d'activités DD/MINAC/BAMBOUTOS	
	3. Renforcer l'appareil de production de biens et services culturels et artistiques	nombre de structures créées pour la gestion des services culturels et artistiques	Rapport d'activités DD/MINAC/BAMBOUTOS	
Résultats attendus	1.1. De nouvelles infrastructures d'encadrement socioculturelles sont construites dans l'espace communale de BABADJOU : il s'agit de BAMEDOUSSO, BAMEKOUE, BAMEGNIA, TOPELOU, BAMEDOU, BACHUA, MADJUI, NSOH, MOGNI, BAMENDJINGHA, MANTSEIT, NGAGONG, WOURO ARDO A BAWA ET WOURO ARDO A BAMELO.	13 foyers culturels pour les chefferies de 3ème degré qui n'ont pas encore pris l'initiative de construire un foyer culturel. 01 complexe multiculturel (comportant salle de spectacle, salle de lecture, salle d'archivage, salle de bibliothèque construit dans l'espace urbain,	Rapport d'activités CCD	
	1.2. Les travaux de construction des foyers culturels débutés dans certains villages, mais arrêtés faute de moyens financiers sont parvenus à leur terme.	Les travaux de construction de 6 foyers culturels dans villages (BAWA, BAMEGOUNG, BAMEDJI, BAMEPAAH NTOUNGHA, NDJINGHA) sont achevés	PV de réception des travaux	
	2.1. Certains faits historiques les plus marquants de la commune de BABADJOU sont matérialisés par la construction des monuments ou stèles pour des commémorations périodiques.	-Au moins 01 monument avec parc d'attraction et 02 stèles construits (site de l'assassinat de FÔ DZEJOUO, site de disparition des anciens monarques de BAMEKOUE).	PV de réception des travaux	
	2.2. Des structures de conservation, d'exposition et d'exploitation des collections à valeurs artistiques et culturelles sont construites.	Au moins 01 musée avec galerie d'exposition d'objets d'art est construit à la Chefferie supérieure BABADJOU	Rapport d'activités DD/MINAC du BAMBOUTOS	
	2.3. Les activités des différents comités de développement des villages constitutifs de la commune de BABADJOU sont diversifiés et leur organisation génère des recettes de publicité pour la commune	-Nombre d'activités nouvelles introduites dans l'organisation des congrès des comités de développement des villages de BABADJOU -Montant des recettes de publicité générées au niveau de la commune.	Rapport commission d'organisation des congrès	
	3.1. L'appareil de production et d'exploitation des biens, services culturels et artistiques est renforcé	01 centre d'organisation, de conservation et gestion des archives de la commune de BABADJOU est créé. 01 médiathèque municipale construite.	-PV de réception des structures construites - Rapport d'activités DD/MINAC du BAMBOUTOS	
	3.2. Le niveau d'expression littéraire et artistique s'est accru dans la Commune.	au moins 01 séance d'expressions littéraire et artistique est tenue chaque année dans la commune	Rapport d'activités DD/MINAC du BAMBOUTOS	
Activités				Coûts estimatifs
1.1.1	Etudes de faisabilité technique et environnementale pour la construction d'un 01 complexe multiculturel (comportant salle de spectacle, salle de lecture,			1000000

	salle d'archivage, salle de bibliothèque) dans la ville de BABADJOU.	
1.1.2	Etudes de faisabilité techniques et environnementales pour la construction de 13 foyers culturels dans chaque village de 3 ^{ème} degré qui ne dispose pas d'espace d'expression culturelle : BAMEDOUSSO, BAMEKOUE, BAMEGNIA, TOPELOU, BAMEDOU, BACHUA, MADJUI, NSOH, MOGNI, BAMENDJINGHA, MANTSEIT, NGAGONG, Communauté BORORO.	4550000
1.1.3	Construction d'un complexe multiculturel (comportant salle de spectacle, salle de lecture, salle d'archivage, salle de bibliothèque construit dans l'espace urbain, salle de spectacle dans la ville de BABADJOU.	150000000
1.1.4	Appui à la Construction de 13 foyers culturels dans les villages qui auront pris l'initiative d'avoir un espace culturel: il s'agit de : BAMEDOUSSO, BAMEKOUE, BAMEGNIA, TOPELOU, BAMEDOU, BACHUA, MADJUI, NSOH, MOGNI, BAMENDJINGHA, MANTSEIT, NGAGONG, Communauté BORORO.	5000000x13= 65000000
Sous-total activités 1.1.		219550000
1.2.1.	Etude de faisabilité pour l'achèvement des travaux de construction du foyer culturel dans les villages suivants : BAWA, BAMETOGOUNG, BAMEDJI, BAMEPAAH, NTOUNGHA, NDJINGHA	200000x6 = 1200000
1.2.2.	Appui à la finition des travaux de construction et d'équipement des foyers culturels de BAWA, BAMETOGOUNG, BAMEDJI, BAMEPAAH, NTOUNGHA, NDJINGHA	5000000x6= 30000000
Sous-total activités 1.2.		31200000
2.1.1.	Construction avec parc d'attraction (jardin, jets d'eaux, boutiques de vente d'objets d'art etc.) d'un monument en souvenir de Chef supérieur du groupement BABADJOU, FÔ DZEJOUO qui en voulant protéger son peuple fut assassiné en 1909 par un colon allemand	100000000
2.1.2.	Construction d'une stèle à BAMEKOUE au site où chaque ancien monarque de cette principauté, au terme de sa vie sur terre, disparaissait dans un cours d'eau avec leur successeur et ce n'est qu'au retour de ce dernier que le monarque était considéré mort.	5000000
2.1.3.	Construction d'une stèle à NTOHSSO dans le village BAMEDOUSSO, site de la première chefferie supérieure BABADJOU	1000000
2.1.4.	Construction d'une stèle à la chefferie de BALEPO en la mémoire de KUETE, créateur du village	1000000
2.1.5.	En collaboration avec la Délégation départementale du MINARC de BAMBOUTOS, étude de faisabilité technique en vue de l'aménagement de la grotte NGOULEM à TCHINGLEPO dans le village BALEPO.	1000000
Sous-total activités 2.1.		104000000
2.2.1.	Construction d'un musée à la chefferie supérieure BABADJOU en vue de la collecte et conservation des objets d'art à caractéristique culturel dans le village	30000000
2.2.2.	Constitution d'un album photo des figures historiques de la commune de BABADJOU	500000
Sous-total activités 2.2.		30500000
2.3.1.	Organisation au moins une fois par an d'un récital de contes en langue BAFUNG et projection des films (grands classiques comme "les dix commandements") traduits en langue BAFUNG, lors de la journée internationale de la langue maternelle (21 février) ou lors des congrès des comités de développement organisés dans les différents villages de BABADJOU pendant le mois des vacances scolaires de chaque année.	1000000
2.3.2.	Appui financier et logistique à l'organisation du festival culturel LERHE de BABADJOU en incluant le volet lié aux cérémonies de mariage coutumier ; à la célébration de la naissance des jumeaux, à l'art culinaire (exemple : préparation du "achu" à la sauce jaune, la "tenue militaire" etc.)	1000000
2.3.3.	Insertion dans les programmes scolaires des cours de langue maternelle (BAFUNG) et remise des attestations d'apprentissage lors des cérémonies de célébration de l'excellence ou d'autres cérémonies organisés dans la Commune de BABADJOU. (voir loi N°98/004 du 04 avril 1998 d'orientation de l'éducation au Cameroun)	5000000

2.3.4.	Etude de faisabilité pour la construction d'un centre d'apprentissage de la langue BAFUNG à BABADJOU en collaboration avec le COMLAGO (Comité de langue NGOBALE) qui dispose des personnes ressources en linguistique.	3000000
Sous-total activités 2.3.		10000000
3.1.1.	Création et construction d'un centre d'organisation, conservation et gestion des archives de la commune de BABADJOU	20000000
3.1.2.	Tenue d'un fichier des artistes, artisans et opérateurs culturels de la Commune de BABADJOU	500000
3.1.3.	Inventaire, sauvegarde et promotion des sites et monuments patrimoniaux de la Commune de BABADJOU	5000000
3.1.4.	Construction et équipement d'une médiathèque municipale avec un espace de lecture dans TOUMAKA et développer la pratique de la lecture auprès du public jeune et adulte par l'acquisition des supports documentaires (Internet, CD ROM) et des ouvrages de culture générale à des fins d'enrichissement personnel.	150000000
Sous-total activités 3.1.		175500000
3.2.1.	Organisation au moins une fois par an lors de la fête de la jeunesse, d'un concours de danse folklorique entre les différents villages de la commune de BABADJOU pour promouvoir le "vivre ensemble".	5000000
3.2.2.	Organisation au moins une fois par an lors de la fête de la jeunesse le concours du meilleur poème, conte, roman, nouvelle, dans les établissements d'enseignement secondaires de BABADJOU.	3000000
3.2.3.	Institution et organisation chaque année au mois de décembre ou un autre mois à identifier d'une grande foire culturelle et économique dans la ville BABADJOU dénommée 'FOIRE CULTURELLE ET ECONOMIQUE de BABADJOU'	5000000
Sous-total activités 2.4.		13000000
TOTAL GENERAL DU SECTEUR		583750000

8. SECTEUR : Promotion de la femme et de la famille

PROBLEME : Faible niveau d'épanouissement de la femme et de la famille dans la Commune de BABADJOU

STRATEGIE SECTORIELLE :Poursuite de la politique d'accès équitable des filles et des garçons, des hommes et des femmes à l'éducation, à la formation et à l'information ; (ii) renforcement des programmes conçus pour encourager l'entrepreneuriat féminin; intensification des mesures de lutte contre les Violences faites aux femmes, renforcement du cadre institutionnel de promotion et de protection des droits de la femme				
NIVEAUX	FORMULATIONS	Indicateurs objectivement vérifiables	Sources de vérification	Hypothèses
Objectif Global	Accroître le niveau d'épanouissement de la femme en vue de promouvoir la stabilité de la famille			
Objectifs Spécifiques	1. Promouvoir l'autonomisation et l'épanouissement des femmes et des jeunes filles	-pourcentage des femmes enrôlées dans les activités organisées en faveur des femmes	rapport d'activités DD/MINPROFF/BAMBOUTOS	
	2. Renforcer le leadership féminin et promouvoir une gouvernance locale inclusive.	Nombre d'initiatives prise pour la mise en œuvre de la résolution 1325 du Conseil de sécurité des Nations Unies (pleine participation des femmes dans les conditions d'égalité, à la prévention et au règlement des conflits ainsi qu'à l'édification et au maintien de la paix).	rapport d'activités DD/MINPROFF/BAMBOUTOS	
	3. promouvoir la stabilité dans les familles en vue de la protection de la petite enfance	Nombre d'initiatives prises en vue de contribuer à la stabilité dans les familles.	rapport d'activités DD/MINPROFF/BAMBOUTOS	
	4. Contribuer à créer un environnement de travail propice à la promotion de la femme et de la famille dans la Commune de BABADJOU	nombre d'infrastructures construites et équipées.	rapport d'activités DD/MINPROFF/BAMBOUTOS	
Résultats attendus	1.1. Chaque village et l'espace urbain de la commune de BABADJOU (BAMEDOUSSO, BAMEKOUE, BAMEGNIA, TOPELOU, BAMEDOU, BACHUA, MADJUI, NSOH, MOGNI, BAMENDJINGHA, MANTSEIT, NGAGONG, BAWA, BAMEGOUNG, BAMEDJI, BAMEPAAH, NTOUNGH, NDJINGHA Communauté BORORO, BALEPO, BAMELO et KING PLACE BABADJOU) dispose d'un réseau fonctionnel des femmes qui sont formées à la pratique des activités génératrices de revenus (AGR) et aux principes de la vie associative.	-23 réseaux fonctionnels de femmes redynamisés et/ou créés -23 sessions éducatives tenues par an	rapport d'activités DD/MINPROFF du BAMBOUTOS	
	1.2. Des activités génératrices de revenus portées par les réseaux des femmes rurales sont encouragées et financées.	Au moins 23 projets identifiés en faveurs des femmes sont financés. (à raison d'au moins 01 projet par réseau de femmes.	rapport d'activités DD/MINPROFF/BAMBOUTOS	
	2.1. Un plan d'action local de la résolution 1325 du Conseil de sécurité des Nations Unies est élaboré et mis en œuvre dans la Commune de BABADJOU	Un plan d'action est disponible et les piliers de la résolution 1325 (participation, prévention, protection) sont mis en œuvre dans la Commune		

		de BABADJOU.		
	2.2. Des sessions de causeries éducatives sont tenues dans tous les 23 grands villages, l'espace urbain et les textes relatifs aux droits et devoirs de la femme sont vulgarisés	23 sessions éducatives tenues par an à raison d'une session par village et 1 pour l'espace urbain.	rapport d'activités DD/MINPROFF/BAMBOUTOS	
	3.1. Des couples vivant en état d'union libres ont officialisé leur union par un acte de mariage et le phénomène est en nette régression dans la commune de BABADJOU.	02 cérémonies collectives de signature d'acte de mariage par an (01 par semestre) pour mettre fin au phénomène d'union libre.	-rapport d'activités Maire	
	3.2. Des campagnes foraines d'établissement d'acte de naissance dans les écoles et villages sont menées	100% d'élèves inscrits dans chaque école disposent d'un acte de naissance authentique.	-rapport d'activités Maire	
	4.1. Une infrastructure abritant les services déconcentrés du Ministère de la Promotion de la Femme et de la Famille est construite et équipée dans la commune de BABADJOU.	01 délégation d'arrondissement du MINPROFF construite et équipée. 01 centre de promotion de la femme (CPF) est construit et équipé dans la commune de BABADJOU	PV de réception des travaux	
Activités				Coûts estimatifs
1.1.1.	Mobilisation des femmes de chacun des 23 grands villages de BABADJOU (BAMEDOUSSO, BAMEKOUE, BAMEGNIA, TOPELOU, BAMEDOU, BACHUA, MADJUI, NSOH, MOGNI, BAMENDJINGHA, MANTSEIT, NGAGONG, BAWA, BAMETOGOUNG, BAMEDJI, BAMEPAAH, NTOUNGHA, NDJINGHA Communauté BORORO, BALEPO, BAMELO et KING PLACE BABADJOU) à se constituer en réseau de femmes pour une meilleure efficacité et efficience dans leurs actions.			2500000
1.1.2.	Formation des membres du réseau des femmes de chacun des 23 grands villages de BABADJOU et de l'espace urbain de la commune de BABADJOU aux principes de la vie associative.			2500000
			Sous-total activités 1.1.	5000000
1.2.1	Organisation de 23 sessions de formation des réseaux des femmes à la gestion des petits projets générateurs de revenus.			2000000
1.2.2.	Financement des activités génératrices de revenus portées par les femmes rurales : Acquisition et installation, d'un complexe de moulins pour écraser les vivres frais et les vivres secs, en faveur de l'association des femmes qui se sont constituées en réseau.			23000000
			Sous-total activités 1.2.	25000000
2.1.1.	Recrutement d'un Consultant en vue de l'élaboration pour la Commune de BABADJOU d'un plan d'action local de la résolution 1325 du Conseil de sécurité des Nations Unies			10000000
2.1.2.	Mise en œuvre et suivi de la mise en œuvre du plan d'action local de la résolution 1325 du Conseil de sécurité des Nations Unies			15000000
				25000000
2.2.1.	Vulgarisation des textes relatifs aux droits et devoirs de la femme par l'organisation de causeries éducatives au sein de chaque réseau des femmes des grands villages et l'espace urbain de la commune de BABADJOU			7000000
2.2.2.	Organisation en collaboration avec le Centre Médicalisé d'Arrondissement (CMA) de BABADJOU d'au moins 2 campagnes de dépistage en vue de la prise en charge des cas de maladies féminines (exemples : fistules obstétricales, cancer du sein et du col de l'utérus.)			4000000

		Sous-total activités 2.1.	11000000
3.1.1.	Organisation de 02 campagnes de sensibilisation, et identification des couples en vivant en union libre		200000
3.1.2	Organisation de 02 cérémonies collectives de signature d'acte de mariage pour mettre fin aux unions libres.		200000
		Sous-total activités 3.1.	400000
3.2.1.	Organisation chaque année d'au moins 01 campagne foraine d'établissement d'acte de naissance dans les écoles et villages.		4000000
		Sous-total activités 3.2.	4000000
4.1.1.	Construction et équipement d'une délégation d'arrondissement du MINPROFF à BABADJOU.		30000000
4.1.2	Construction et équipement d'un Centre de Promotion de la Femme à BABADJOU		50000000
4.1.3	Construction et équipement d'une garderie municipale dans l'espace urbain de BABADJOU		30000000
		Sous-total activités 4.1.	110000000
		TOTAL GENERAL DU SECTEUR	180 400 000

9. SECTEUR : Affaires sociales

PROBLEME : Faible niveau d'épanouissement des personnes vulnérables (handicapés, PVVS, 3^{ème} âge, Orphelins, veuves, troubles mentaux, Déplacés des régions du NO et du SO etc.) dans la Commune de BABADJOU

STRATEGIE SECTORIELLE : Élargissement de la couverture sociale des populations les plus vulnérables à travers les mesures de protection contre toutes les formes de vulnérabilité; renforcement du capital humain des populations vulnérables en améliorant leur accès aux services sociaux de base et en veillant à la satisfaction de leurs besoins fondamentaux.				
NIVEAUX	FORMULATIONS	Indicateurs objectivement vérifiables	Sources de vérification	Hypothèses
Objectif global	Accroître le niveau d'épanouissement des personnes vulnérables (handicapés, PVVS, 3^{ème} âge, Orphelins, veuves, troubles mentaux, Déplacés des régions du NO et du SO etc.) dans la Commune de BABADJOU			
Objectifs spécifiques	1. Promouvoir la solidarité et l'intégration nationales	Nombre de personnes concernées par les actions de solidarité nationale	Rapport d'activités du Centre Sociale de BABADJOU	
	2. Renforcer la protection de la petite enfance contre le travail des enfants et autres abus	-nombre de séances de sensibilisation tenues	Rapport d'activités du Centre Sociale de BABADJOU	
	3. assurer la promotion des activités des services déconcentrés du ministère des affaires sociales dans l'arrondissement de BABADJOU	nombre d'activités spécifiques entreprises	Rapport d'activités du Centre Sociale de BABADJOU	
Résultats attendus	1.1. Une synergie d'action entre la Mairie et le Centre sociale de BABADJOU est mise sur pieds en vue d'une assistance appropriée aux couches sociales indigentes et nécessiteuses	01 plate-forme entre la Mairie et le Centre sociale de BABADJOU mise sur pieds	Rapport d'activités du Centre Sociale de BABADJOU	
	1. 2. Des structures d'encadrement et de prise en charge des handicapés et personnes âgées vivant seules sont construites dans la commune de BABADJOU	Au moins 01 structure d'encadrement et de reconversion d'activités des personnes âgées construite dans la ville de BABADJOU	Rapport d'activités service affaires sociales de BABADJOU	
	1.3. Les appareillages pour handicapés physiques, malentendants et malvoyants sont acquis et distribués aux concernés (prothèses, prothèses auditives, chaise roulante, canne blanche, tricycle, béquilles.)	45 lunettes, 30 cannes blanches 166 béquilles, 10 prothèses auditives, 07 tricycles.	Rapport d'activités service affaires sociales de BABADJOU.	
	1.4. Des Activités Génératrices de Revenus (AGR) sont financées pour l'autonomisation des couches sociales vulnérables et autres personnes indigentes et nécessiteuses (personnes handicapées, orphelins, Déplacés en provenances des régions du NO et du SO)	Au moins 03 AGR financée pour l'Association pour le bien-être des personnes handicapées de BABADJOU (ASBIPHABA), la Mutuelle des personnes âgées de BABADJOU (MUPAB) et l'association des femmes handicapées de BABADJOU. Etc.	rapport d'activités du maire	
	2.1. Divers appuis pour les enfants vulnérables sont apportés dans les villages.	Au moins 50% d'enfants vulnérables ont reçu un appui.	rapport d'activités du maire	
	2.2. La sensibilisation des populations sur le travail des enfants est renforcée.	-Au moins 02 séances de sensibilisation tenues à raison d'une séance par semestre	Rapport d'activités service affaires sociales	
	3.1. Un bâtiment est construit, équipé et le Centre social est convenablement logé dans l'arrondissement de BABADJOU	01 bâtiment construit et équipé	Rapport d'activités service affaires sociales de BABADJOU	
		Activités		

1.1.1	Mise sur pied d'une plate-forme entre la Mairie et le Centre sociale de BABADJOU en vue de la définition des mécanismes de collaboration pour une assistance sociale appropriée (médicale, nutritionnelle et éducationnelle) aux couches sociales indigentes et nécessiteuses	PM
1.1.2	Budgétisation du fonctionnement de la plateforme entre la mairie et le Centre sociale de BABADJOU	1000000
1.1.3	Ouverture à la commune de BABADJOU d'un guichet de la solidarité communale où les citoyens généreux peuvent faire des dons pour contribuer à aider les couches vulnérables à s'autonomiser matériellement	2000000
1.1.4	Recensement en collaboration avec les chefs de quartiers et chefs de villages des déplacés en provenance des régions du Nord-ouest et du Sud-ouest (NOSO)	7200000
1.1.5	Appui à l'acquisition des vivres pour soulager la situation des déplacés en provenance des régions du NOSO.	10000000
Sous-total activités 1.1.		20200000
1.2.1.	Construction et équipement d'une structure d'encadrement psychosocial et de reconversion d'activités des personnes âgées dans l'espace urbain de la Commune de BABADJOU.	50000000
1.2.2.	-Construction et fonctionnement à BABADJOU d'un centre de réhabilitation des handicapés avec des enseignants spécialisés notamment pour les aveugles, les sourds-muets et malentendants.	60000000
1.2.3.	Construction et équipement dans l'espace urbain de BABADJOU, d'un centre de formation des assistantes sociales pour l'accompagnement psychosocial des personnes de troisième âge vivant seules. .	30000000
Sous-total activités 1.2.		150000000
1.3.1.	Accroître la dotation budgétaire du Centre social de BABADJOU pour l'acquisition et distribution d'appareillages aux handicapés physiques, malentendants et malvoyants (prothèse, chaise roulante, canne etc.) pour handicapés (45 lunettes, 30 cannes blanches 66 béquilles, 10 prothèses auditives, 7 tricycles.)	10000000
1.3.2	Organisation le 3 décembre chaque année au niveau de la commune la célébration de la journée des handicapés avec remise des appuis en appareillage ; ou une autre date pour la remise des appareillages dès qu'ils sont disponibles.	2000000
1.3.3.	Organisation le 1 ^{er} octobre chaque année au niveau de la Commune la célébration de la journée des personnes âgées avec consultations médicales,	2000000
Sous-total activités 1.3.		14000000
1.4.1.	Assistance financière à travers l'Association pour le bien-être des personnes handicapées de BABADJOU (ASBIPHABA), la Mutuelle des personnes âgées de BABADJOU (MUPAB) et l'association des femmes handicapées de BABADJOU, pour le soutien du développement des activités génératrices des revenus portées par les membres de cette association	2000000
1.4.2.	Appui financier pour l'autonomisation des aux Déplacés en provenances des régions du NO et du SO à travers le développement des activités génératrices de revenus.	PM
Sous-total activités 1.4.		2000000
2.1.1.	Etablissement en partenariat avec le centre social de BABADJOU et en collaboration avec les confessions religieuses locales, d'un état des lieux de la vulnérabilité des enfants dans la commune de BABADJOU.	2000000
2.1.2.	Organisation de 02 campagnes foraines d'établissement d'acte de naissance dans les écoles et villages (pour les enfants qui n'en ont pas ou bien qui ont des faux actes de naissance).	2000000
Sous-total activités 2.1.		4000000
2.2.1.	vulgarisation par dépliants des instruments juridiques de protection des enfants ratifiés par le Cameroun. : des extraits de la Charte Africaine des droits et du Bien-être de l'Enfant ; la Convention n° 138 sur l'âge minimum d'admission à l'emploi etc.	500000

2.2.2.	Promotion de la scolarisation des enfants Bororo par la construction d'un Bâtiment de 3 salles de classe à l'école publique de TAKANG BORORO et à travers les appuis scolaires et nutritionnels	30000000
Sous-total activités 2.2.		30500000
3.1.1	Sécurisation du site de construction du centre des affaires sociale de BABADJOU convoité par les riverains (bornage engagement d'obtention du titre foncier)	2000000
3.1.2	-Construction et équipement (01 armoire, 01 table-bureau, 01 fauteuil, 03 Fauteuils de réception 01 ordinateur complet avec imprimante) d'un bâtiment pour abriter le service d'arrondissement des affaires sociales de BABADJOU.	50000000
3.1.3	Acquisition urgente pour le Centre Social de BABADJOU du matériel informatique : 01 ordinateur complet et une imprimante. d'un bureau avec fauteuil et de 05 chaises de réception et 50 chaises pour les réunions.	2000000
Sous-total activités 4.1.		54000000
TOTAL GENERAL DU SECTEUR		274700000

10. SECTEUR : Eau et énergie, assainissement

PROLEME : Le niveau de fourniture de l'énergie électrique et celui de fourniture de l'eau potable demeurent insatisfaisant dans la Commune de BABADJOU

STRATEGIE SECTORIELLE :				
<ul style="list-style-type: none"> • ENERGIE : poursuite de la politique de développement d'un mix énergétique basé sur : l'énergie hydroélectrique ; l'énergie photovoltaïque; l'énergie issue de la biomasse • EAU : décentralisation de l'approvisionnement public de l'eau potable ; création d'un cadre favorable à l'installation des sociétés privées de production et de distribution d'eau potable dans les localités non couvertes dans le réseau public. • ASSAINISSEMENT : Réhabilitation des infrastructures existantes, extension des réseaux de drainage des eaux de pluie dans les centres urbains ; 				
NIVEAUX	FORMULATIONS	Indicateurs objectivement vérifiables	Sources/méthodes de vérification	Hypothèses
Objectif global	Accroître le niveau de fourniture de l'énergie et faciliter l'accès à l'eau potable dans un environnement assaini à BABADJOU			
Objectifs spécifiques	A- ENERGIE			
	1. Accroître le niveau d'accès à l'électricité dans les villages où le réseau électrique ENEO existe déjà et en faciliter l'accès dans 10 villages et localités où le réseau électrique est encore absent (TO'ODZO, Communauté BORORO, MELANG, DJINPANG, MEKA, BEAULIEU de BAMENJI, LOUH, MALOKI, bloc NZAP de NKÖZAP, MADJUI)	Pourcentage de la population ayant facilement accès à l'électricité dans les 72 villages et nombre de nouveaux projets d'électrification exécutés	-Rapport du Délégué départemental MINEE -Rapport d'activités du Maire	
	B- EAU			
	2. Accroître le niveau d'accès à l'eau potable dans l'espace urbain et les villages de la commune de BABADJOU.	-Pourcentage des populations ayant facilement accès à l'eau potable dans les villages concernés	-Rapport du Délégué départemental MINEE -Rapport d'activités du Maire	
Résultats attendus	C- ASSAINISSEMENT			
	3. Accroître le taux d'accès aux infrastructures d'assainissement dans l'espace urbain communal et dans les villages de la commune de BABADJOU.	-Pourcentage d'accès aux infrastructures sanitaires.	-Rapport d'activités du Maire -rapport du service d'hygiène de la commune	
	A. ENERGIE			
	1.1. De nouvelles lignes électriques en basse tension sont construites suivant des axes précis dans 19 villages/quartiers ayant déjà un réseau électrique et les populations y ont facilement accès à l'électricité	-25 nouvelles lignes électriques sont construites pour un linéaire total de 32 km -le réseau électrique est accessible à au moins 80% de la population dans les 19 villages et quartiers de l'espace urbain déjà électrifiés	Rapport du Délégué départemental MINEE	
1.2. Les 10 villages et localités ne disposant pas d'un réseau électrique sont électrifiés en réseau mixte (Moyenne tension et basse tension) avec pose de poste de transformateur	-10 nouveaux projets d'électrification exécutés dans 10 villages de la Commune	Rapport du Délégué départemental MINEE		
1.3. d'autres alternatives à la fourniture de l'énergie électriques (énergie solaire) sont implémentées dans la commune de BABADJOU sous forme d'éclairage public.	32 projets d'électrification par panneaux solaires photovoltaïques Mis en œuvre sous forme d'éclairage public.	Rapport du Délégué départemental MINEE		
1.4. Des réseaux électriques désuets sont reconstruits ou	06 projets de reconstruction ou de	Rapport chef service		

	renforcés dans certains villages ou les projets ont été mal exécutés ou avec les installations dégradées par le temps.	renforcement de réseaux électriques ont vu le jour dans 06 villages.	technique de la commune.	
	B.EAU 2.1. Le système de fourniture d'eau dans la Commune de BABADJOU et repensé et organisé pour plus d'efficacité et d'efficience, car la Commune à coût de millions finance la réalisation et/ou leur réhabilitation des points d'eau mais le problème d'accès à l'eau potable se pose chaque année avec un beaucoup plus d'acuité	Une étude spécifique sur la situation de référence des points d'eau dans la Commune est menée et un répertoire des points d'eau de la Commune est élaboré. -Une politique de gestion du patrimoine hydraulique de la Commune est élaborée et soumis à l'adoption du Conseil municipal	Rapport chef service technique de la commune.	
	2.2. Les réseaux d'adduction d'eau existants dans la Commune de BABADJOU (adductions d'eau de FEMDJI, MELANG, POUOT, NFINDO-MEGWEI, de TOUSSONGLE ETC.) sont réhabilités/renforcés pour la fourniture de l'eau potable en plein temps dans la ville de BABADJOU et les villages de la commune de BABADJOU.	Réduction d'au moins 80% la fréquence des coupures d'eau dans BABADJOU en saison sèche.	Rapport chef service technique de la commune.	
	2.3. Les points d'eau abandonnés dans les villages sont de nouveau fonctionnels et les populations s'en servent	au moins 80% de la population dans les villages concernés ont facilement accès à l'eau potable	Rapport du Délégué départemental MINEE	
	2.4. de nouveaux projets de fourniture d'eau aux populations sont exécutés dans les villages de la commune et les populations des villages concernés par ces projets d'adduction d'eau disposent en permanence des points d'approvisionnement en eau potable fonctionnels.	76 nouveaux projets de fourniture d'eau aux populations exécutés dans certains quartiers de l'espace urbain et dans les villages de la commune	Rapport du Délégué départemental MINEE	
	C.ASSAINISSEMENT 3.1 Un plan d'assainissement de la ville de BABADJOU mis sur pieds	01 station de traitement des déchets construits 04 plateformes de pré-collecte de déchets dans les localités à forte densité de peuplement, (TOUMAKA, BAMEDOUSSO, BALEPO, KOMBOU)	-rapport du service d'hygiène de la commune	
	3.2. la construction des toilettes à fosse ventilée est vulgarisée dans tous les villages de la commune, y compris l'espace urbains	-nombre de nouveaux projets d'assainissement exécutés	Compte administratif du maire	
	3.3. Une dynamique est créée au sein des populations de chaque village pour accroître le niveau de salubrité dans les villages	un comité d'hygiène dans chacun des 62 villages en zone rurale et 10 quartiers de l'espace urbain.	rapport du service d'hygiène de la commune	
	Activités.			Coûts
	A. ENERGIE			

1.1.1.	<p>I. EXTENSION EN BASSE TENSION (Après étude de faisabilité) DU RESEAU ELECTRIQUE EXISTANT (25 lignes électriques pour un linéaire total de 32 km)</p> <ol style="list-style-type: none"> 1. Electrification en basse tension suivant l'axe suivant : Entrée gendarmerie -Source NDOMAGHO jusqu'au lieu sacré NDAKONG (2 km) (TOUMAKA) 2. Renforcement du réseau électrique par une extension sur les axes suivants : Dernier poteau chez TO'NBAP jusqu'à NTOUJOYEM Joseph (500 m) et du Dernier poteau forage jusqu'au goudron (500 m) : soit un total de 1km (TOOGNIE) 3. Extension du réseau électrique en basse tension dans KING-PLACE BAWA sur environ 2.5km sur les axes carrefour laverie jusqu'au domicile de thomas Ngouffo (800m) ; résidence Sous-préfet à NDOMAWOUEH (400m) ; carrefour Pierre NJOWE à la chefferie King-place BAWA (300m) et du carrefour KOSSO à ZA'AWA (1km). (KING-PLACE BAWA) 4. Extension du réseau électrique en basse tension sur 1.5km allant du carrefour BIMOP jusqu'au carrefour NIWANG (NIWANG) 5. Extension du réseau électrique sur l'axe : MAKEULONG-NDOTA sur 500m (BAMETOUO) 6. Extension du réseau électrique de l'axe de la carrière du côté de CHUI sur 2 km (ZAAJI) 7. Extension du réseau électrique en basse tension partant du carrefour EM jusqu'au pont TALEPAH sur environ 1 km(PAATAH) 8. Extension du réseau électrique partant du carrefour DJIBOUTI à TO'OBOU et de l'entrée de SIMO DOUNLA à la chefferie BAMELO sur 1,5 km (DJIBOUTI) 9. Extension de la ligne électrique allant du foyer BAMELO jusqu'à ZANLOA. (FAT LOH) 10. Extension du réseau électrique en BT sur l'axe carrefour NTONG – jusqu'à PASSAN-FATLOOH sur 1.5km (NTONG) 11. Extension en Basse Tension du réseau électrique dans le village DJINKAK sur les axes suivants : axe TOUBOUOH-KELEKOU sur 1km ; axe TAGNI OUIOUI au pont MEKA sur 1km, axe André a DOOH TOUBOUOH 500m (DJINKAK) 12. Extension du réseau électrique de la chefferie ZANWA jusqu'à DETIWA sur environ 800m 13. Extension du réseau électrique du carrefour ZANWA jusqu'à TIMELO environ 1km(ZAANWA) 14. Extension en basse tension du réseau électrique du carrefour TAA NGWA jusqu'à TCHIMEGHO sur 1.5 km. (NGWUONG YEUK 1) 15. extension en BT du réseau électrique du voisinage de TCHOFFO ZOZIME vers domicile chef de bloc MBOUGNIA Jean avec une bretelle suivant l'axe MAGNEFOTO 1km (NGWUONG YEUK 2) 16. Extension du réseau électrique en BT du carrefour BONABERI a NGWANG sur 1km (TCINLEPO –NGOUANG)) 17. extension en BT du réseau, électrique allant des environs de LAKEU Jean jusqu'à FOBASSO jean pierre sur 1 Km et des environs de PENANJO Casimir jusqu'à FOUEMENE Fidèle sur 350 m (TSAAGAP1) 18. Extension en BT du réseau électrique de l'axe allant du carrefour deux trous jusqu'à Doulekep sur 1 Km environ 19. Extension en basse tension de l'énergie électrique de l'entrée domicile ANATOLE jusqu'à FOUMELAH sur environ 1,5 Km (KING place BAMEJI) 20. Extension en basse tension du réseau électrique sur l'axe chefferie King place jusqu'au carrefour pastorale sur 1,5 km. (KING-PLACE BAMEGNIE) 21. Extension en basse tension du réseau électrique sur l'axe esplanade coopérative jusqu'au carrefour MAMBRALA sur 1.5 km. (KING-PLACE BAMEGNIE) 22. Extension du réseau électrique de TOUFOUNG jusqu'au stade MARACANA sur 300 m ; (TOOTCHI) 23. Extension du réseau électrique de TOUFOUNG vers BAMEGNIA sur environ 1500 m ; (TOOTCHI) 24. Extension du réseau électrique du carrefour TORINO vers BAPOU sur 1 Km (TOOTCHI) 25. Extension du réseau électrique BT triphasé quittant l'entrée lycée bilingue de BACHUA, passant par le complexe scolaire de l'EP de BACHUA jusqu'à la chefferie du bloc Chou sur 1km (CHOU) 	<p>32 km X 30000000= 960000000</p>
1.1.2	Organisation d'une campagne promotionnelle de branchement des ménages au réseau électrique dans les villages chaque fois qu'une nouvelle ligne	PM

	électrique est construite dans les villages	
		Sous-total activités 1.1.
		96000000
1.2.1.	<p>II. EXTENSION EN MOYENNE TENSION AVEC POSE DE POSTE DE TRANSFORMATEUR (projet de 10 VILLAGES)</p> <p>26. Electrification de TO'ODZO en MT et BT partant du bloc 7 KING PLACE TO'ODZO jusqu'à BALEJEUTSA, en passant à la frontière avec MADJUI sur environ 2 Km.</p> <p>27. Electrification de la localité BEAULIEU de BAMENJI</p> <p>28. Etude de faisabilité technique et environnementale en vue de l'électrification de MELANG dont les ménages utilisent les "toiles d'araignée à partir de CAMP LOH.</p> <p>29. Electrification du village DJINPANG en énergie électrique ENEO triphasés à partir de la ligne HT située à 3 Km dans le village voisin (KEZAA) avec pose d'un transformateur devant la concession de NOKOYO Jean</p> <p>30. Etude de faisabilité technique et environnementale en vue de l'électrification complète de MEKA dont les ménages utilisent les "toiles d'araignée" (MEKA)</p> <p>31. Electrification des campements Bororo en moyenne et basse tension avec pose du transformateur a la chefferie Bororo sur 1.5km environ (Communauté BORORO).</p> <p>32. Electrification de MALOKI en MT et BT sur 3 Km à partir de NKÖZAP (MALOKI)</p> <p>33. Electrification du bloc NZAP à partir de NKÖZAP sur un linéaire de 2,5 km avec pose d'un transformateur au niveau du chef de bloc TAKAGHO Jean Claude. (NKÖZAP)</p> <p>34. Electrification du village LOUH en MT sur 4 km avec pose d'un transformateur à l'école publique de LOUH et distribution en BT sur les axes suivants : EP LOUH a l'entrée de TOMOTHE sur 1 km ; EP LOUH a l'entrée de droit de l'homme sur 1 km ; EP LOUH au carrefour CHATEAU sur 1,5 km (LOUH)</p> <p>35. Electrification du village LOUH en MT avec pose d'un transformateur au carrefour KEVIN et distribution en BT sur les axes suivants : carrefour KEVIN a la chefferie LOUH 2 sur 900 m, carrefour KEVIN au carrefour BOUPAH sur 1 km, carrefour KEVIN au carrefour SALEMON sur 500 m (LOUH)</p> <p>36. Electrification du village MADJUI en MT et BT à partir de BAMALAPA avec pose du transformateur au carrefour de la chefferie MADJUI</p>	<p>10x 50000000= 500000000</p>
1.2.2.	Organisation d'une campagne promotionnelle de branchement des ménages au réseau électrique dans les villages chaque fois qu'une nouvelle ligne électrique est construite dans les villages	PM
		Sous-total activités 1.2.
		50000000
1.3.1.	<p>III. ELECTRIFICATION PAR ENERGIE SOLAIRE SOUS FORME D'ECLAIRAGE PUBLIC (Projets de 39 villages)</p> <p>37. Pose de 30 lampadaires solaires sur l'axe TOUMAKA- NJINSO(TOUMAKA)</p> <p>38. Acquisition et installation de 04 lampadaires solaires aux points suivants : Carrefour du forage, Carrefour TCHOFFO René, Carrefour Ta' DIFFO et Carrefour du transformateur (TOOGNIE)</p> <p>39. Installation de 10 lampadaires solaires sur l'axe allant du carrefour BIMOP jusqu'au carrefour NIWANG</p> <p>40. Installation de 05 lampadaires solaires au site de construction de la stèle du roi NZEUDJIO (BAMETOOU)</p> <p>41. Installation de 08 lampadaires solaires sur l'axe allant de KO'OKOU jusqu'au pont MALOUH sur les points stratégiques suivants : pont Malou ; entrée chef de bloc METI ; entrée MAKAMTSAP ; entrée TAANOH ; entrée NDEBOU ; entrée KANOU Léon ; entrée du quartier ; entrée PETIETE Joseph.</p> <p>42. Acquisition et installation de 10 lampadaires solaires sur l'axe principal BAMEDOUSSO-MFOUNDOU</p> <p>43. Electrification à l'aide des lampadaires solaires à DJIBOUTI des points suivants : Carrefour DJIBOUTI 04 lampadaires, Axe DJIBOUTI vers TÖBOU</p>	<p>39x1000000= 39000000</p>

	<p>06 lampadaires et NGUEKON 05 lampadaires. (DJIBOUTI)</p> <p>44. Acquisition et installation de 10 lampadaires solaires pour éclairage public sur l'axe principal de DJIBOUTI à MELANG</p> <p>45. Acquisition et installation de six lampadaires solaires aux points suivants pont FOO MALEPE, Foyer communautaire, Ecole publique NTOUNGAH, CARREFOR KUET, CARREFOR LAKAM 2, Limite KAZA (NTOUNGAH)</p> <p>46. Acquisition et installation de 6 lampadaires solaires aux points suivants : MAKAMTEKONG a cote de TIOFFO thomas ; carrefour chef de bloc ; borne fontaine a côté de PEPABOU ANDRE ; NDOOH TOUBOUOH ; Carrefour TAA TANOPA ; carrefour TAGNI CHERE afin de combattre insécurité dans le village DJINKAK (DJINKAK)</p> <p>47. Acquisition et installation de 40 lampadaires sur la ligne du courant électrique quittant de Camp Loh jusqu'au domicile du Feu LONTOUO Martin sur 2Km (POUOT)</p> <p>48. Acquisition et installation de 10 lampadaires solaires sur l'axe principal et points stratégiques du village (NFINDO)</p> <p>49. Installation des lampadaires aux points suivants ; école publique BAWA, MATIET, PEGONSEUH, entré BAWA et l'entré chef de bloc TAFFEF Thomas (MEDZEU)</p> <p>50. Electrification par 15 lampadaires solaires ZANWA aux points suivants : 5 lampadaires carrefour ZANWA vers TIMELE, chefferie ZANWA vers DETIWA 5 lampadaires sur axe carrefour TATEUPE vers YOUTEU 5 lampadaires (ZAANWA)</p> <p>51. Acquisition et installation de 04 lampadaires solaires aux points suivants (chefferie de bloc, au carrefour, au carrefour MBOU et à KONGUEMATOUNG) ((TOUOLEWANG))</p> <p>52. Acquisition et installation de cinq (05) lampadaires solaires pour lutter contre l'insécurité dans le village King Place BAMEPAAH aux endroits suivants : en contrebas de KEUMELA ANDRE, au carrefour école catholique, au carrefour chefferie BAMEPAAH, au stade du village BAMEPAAH et vers NFINDO à la sortie du village. (King Place BAMEPAAH)</p> <p>53. Acquisition et installation de deux lampadaires solaires aux points suivants : carrefour TOKPEU et monté TASSOU(NKOMBEUK)</p> <p>54. Acquisition et installation de 05 lampadaires solaires le long de l'axe principal allant de l'entrée du domicile du chef de bloc jusqu'au carrefour du marché. (ZAAMAGOU)</p> <p>55. Acquisition et installation de 06 lampadaires solaires devant l'EP de NGAGONG jusqu'au carrefour NGAGONG (NGANGONG 1)</p> <p>56. Acquisition et installation de 8 lampadaires aux points suivants : carrefour MEFEH, entrée EP bilingue, carrefour Mr le conseiller, carrefour TCHOUO, carrefour NJINTEMAH, carrefour TAGNI TCHINDA, entre chefferie NGANGONG 2, (NGANGONG 2,)</p> <p>57. Acquisition et installation de 15 lampadaires solaires sur l'axe principal et points stratégiques du village (METONFEU)</p> <p>58. Acquisition et installation de 6 lampadaires solaires dans le village : carrefour KUETE Joseph, carrefour TCHOFFO thomas, carrefour DEKOU Jonas, carrefour Texas, carrefour FOTIO PROSPERE, carrefour TAA NGWA. (NGWUONG YEUK 1)</p> <p>59. Eclairage public par les lampadaires solaires aux 03 points suivants : 04 lampadaires aux environs de TCHOFFO ZOZIME ; 04 lampadaires au niveau du chef de bloc ; et 04 au niveau du lieu-dit MAGNEFOTO (NGWUONG YEUK 2)</p> <p>60. Eclairage public par les lampadaires solaires aux 03 points suivants : 04 lampadaires au carrefour KING PLACE. 03 lampadaires au niveau de la chefferie, et 04 au niveau du lieu-dit BONABERI. (KING PLACE BALEPO)</p> <p>61. Appui à l'acquisition et installation de 15 lampadaires sur l'axe routier principal sur un linéaire de 2km (NGUEDA)</p> <p>62. Acquisition et installation de six (06) lampadaires solaires pour lutter contre l'insécurité dans les endroits suivants : carrefour BONABERI (02) dont les semelles sont déjà implantées ; carrefour Chef de Lot (01) ; carrefour NOBOU Bernadette (01) ; carrefour KOTSAP Thomas (01) ; carrefour NGOUEGNI Rosalie (01) (TCINLEPO –NGOUANG))</p> <p>63. Installation de 10 lampadaires solaires le long de l'axe principale pour l'éclairage public ; (tsaagap1)</p>	
--	---	--

	<p>64. Acquisition et installation de 10 lampadaires solaires sur l'axe principal et points stratégiques du village(TSAAGAP2)</p> <p>65. Acquisition et installation de 7 lampadaires solaires dans le village : carrefour TAA KAM, entrée chefferie TOPELOU, entrée village sapin-bar, META-SUNDAY, entrée EP TOPELOU, carrefour pastorale, carrefour chaud bar. (TOPELOU)</p> <p>66. Acquisition et installation de 10 lampadaires solaires sur l'axe principal, au Carrefour MAMBRALA et sur l'axe de l'école publique. (MEGNIE ECOLE PUBLIQUE)</p> <p>67. Acquisition et installation de 26 lampadaires solaires dans le village FOGHAANG(FOGHAANG)</p> <p>68. Acquisition et installation de 8 lampadaires solaires dans le village King place BAMEGNIA pour lutter contre l'insécurité aux endroits suivants ; Meta SUNDAY, carrefour pastorale, entrée TAA DIFFO, entrée coopérative, entrée carrefour TO'OTCHI, entrée chefferie BAMEGNIA King place, entrée KAMELOUN richard, entrée DJOWE JOSEEPH. (KING-PLACE BAMEGNIE)</p> <p>69. -Installation de 09 lampadaires solaires au village à des points suivants : 04 carrefour TOOFOUG ; 03 autour du stade MARACANA ; 02 vers le chef de bloc de TOOTCHI (TOOTCHI)</p> <p>70. Acquisition et installation de 10 lampadaires solaires sur l'axe principal du marché KOMBOU (KOMBOU)</p> <p>71. appui à l'acquisition et installation de 30 lampadaires solaires sur poteaux électriques sur l'axe ZAVION marché de KOMBOU (ZAVION1)</p> <p>72. Acquisition et installation de 10 lampadaires sur quelques poteaux électriques sur au moins 600 m à Chou (épicerie de l'insécurité perpétrée par les rebelles sécessionnistes en provenance du NOSO (CHOU)</p> <p>73. Acquisition et installation de 5 lampadaires solaires dans le village LOUH pour lutter contre l'insécurité aux endroits suivants : carrefour BOUPAH ; entrée EP DE LOUH ; carrefour KEVIN, carrefour chefferie LOUH 1, carrefour TCHOFFO ISAAC (LOUH)</p> <p>74. Acquisition et installation de six lampadaires solaires dans le village MADJUI aux endroits suivants : chefferie MADJU ; carrefour TATAKAM LON TSA ; carrefour PIERRE NANKEU ; Carrefour KOOGHAA ; carrefour TAATOWN TIWA ; carrefour sans galon</p>	
	Sous-total activités 1.3.	39000000
1.4.1.	<p><u>IV. ENTRETIEN DU RESEAU ENEO ET RECONSTRUCTION/RENFORCEMENT DE RESEAUX DESUETS.</u></p> <p>75. Remplacement de la ligne électrique monophasée en ligne triphasée à CAMP LOH</p> <p>76. Remplacement du transformateur monophasé de 25KV situé chez TATEPEU par un transformateur triphasé de 90KV. (ZAANWA)</p> <p>77. Appui au remplacement des poteaux électriques de l'axe TOPELOU jusqu'à Texas-bar sur environ 2 Km avec une bretelle allant de sapin-bar jusqu'à la limite avec TSA'GAP 1 sur environ 1 Km et à la transformation de la ligne monophasée en lignes triphasées afin de favoriser le développement des AGR dans le village KAMELEH.</p> <p>78. Reconstruction selon les normes de la ligne de transport d'énergie électrique BT (jadis construite par les populations et en mauvais état aujourd'hui présentant de réels risque d'électrocution) du carrefour BONABERI au carrefour KOTSAP THOMAS sur 1km (TCINLEPO –NGOUANG))</p> <p>79. Appui à l'acquisition et installation au niveau de la chefferie de Zavion1 d'un poste de transformateur électrique triphasé en vue de pallier à la forte baisse de tension électrique dans les ménages. (ZAVION1)</p> <p>80. Transformation de l'énergie électrique monophasé en Triphasé à partir de l'EP de KOMBOU jusqu'au carrefour FEMLAH sur 3 Km environ (ZAVION 2</p>	6x10000000 = 60000000
	Sous-total activités 1.4.	60000000
	TOTAL GENERAL DU SOUS-SECTEUR ENERGIE	1559000000
	<u>B.EAU</u>	
2.1.1.	<u>I. DEFINITION D'UNE NOUVELLE POLITIQUE DE GESTION DU PATRIMOINE HYRAULIQUE DE LA COMMUNE.</u>	5000000

	Lancement d'un appel à manifestations d'intérêt pour la réalisation d'une étude spécifique sur la situation de référence des points d'eau et proposition d'une politique de gestion du patrimoine hydraulique dans la Commune de BABADJOU.	
2.1.2.	Soumission à l'adoption par le Conseil municipal de BABADJOU, la création d'un organe faïtière piloté par la Commune pour la gestion du patrimoine Hydraulique de la Commune de BABADJOU.	PM
2.1.3.	Modification de l'organigramme de la Commune en y intégrant un volet qui s'occupera uniquement des eaux communales.	PM
	Sous-total activités 2.1.	5000000
2.2.1.	<p><u>II. REHABILITATION ET RENFORCEMENT DES ADDUCTIONS D'EAU NON FONCTIONNELLES.</u></p> <ol style="list-style-type: none"> 1. Réhabilitation et entretien des adductions d'eau MELANG et NGUEKONG qui alimentent PAATA ; avec remise en service des bornes fontaines non fonctionnelles (PAATAH) 2. Réhabilitation de l'adduction d'eau de MANI afin de renforcer celle de MELANG pour approvisionner DJIBOUTI en eau potable en toute saison (DJIBOUTI) 3. Réhabilitation et d'entretien de l'adduction d'eau MELANG - NGUEKONG avec remise en service de 05 bornes fontaines non fonctionnelles (MELANG) 4. Réhabilitation du système d'adduction d'eau gravitaire de POUOT en vue d'augmenter le débit pour l'alimentation de CAMP LOH en toute saison. (CAMP LOH) 5. Réhabilitation et entretien du réseau d'adduction d'eau de Megwei avec pose de 04 bornes fontaines (Megwei) 6. Réhabilitation de l'adduction d'eau de l'école publique bilingue de NGANGONG 2 7. Réhabilitation de l'adduction d'eau connectée à partir du grand tuyau qui alimente Balepo afin de rendre fonctionnelle les bornes fontaines (TCHIMEHGO) 8. Réorganisation de la gestion de l'adduction d'eau de FINDO pour alimenter BAMETOUO en eau potable. (BAMETOUO) 9. Réaménagement de l'adduction d'eau de POUOT par captage gravitaire depuis les monts Bamboutos et construction d'un nouveau château pour une fourniture d'eau dans d'autres quartiers FAT LOH 10. Réaménagement de l'adduction d'eau de POUOT par captage gravitaire depuis les monts Bamboutos (NGON) au lieu dit MAGNI et construction d'un nouveau château pour une fourniture d'eau en toute saison à POUOT. 11. Renforcement de la capacité d'alimentation en eau potable à partir du système gravitaire par le remplacement des tuyaux d'alimentation et la mise en service des bornes fontaines (Za'ahmagou) 12. Amélioration de l'adduction d'eau gravitaire à partir des Monts Bamboutos (Bamelo) en vue de la connexion du village NDJINGHA au système de distribution (NDJINGHA) 13. Construction de 03 bornes fontaines supplémentaires alimentées par l'adduction d'eau gravitaire de FEMDGI (FEMDJI) 14. Ravitaillement de MEKA en eau potable à partir du réseau d'adduction d'eau gravitaire existant à FEMDJI à 2 km de MEKA 	14x10000000 = 140000000
2.2.2..	<p><u>III. EXTENSION DES RESEAUX D'ADDUCTIONS D'EAU</u></p> <ol style="list-style-type: none"> 15. Extension du réseau d'approvisionnement en eau potable à partir de NTONG jusqu'à BAMEDOUSSO sur 2km 16. Extension du réseau de distribution d'eau gravitaire de FINDO dans les lieux suivants : lycée bilingue ; carrefour TAGANG ; carrefour MAKUELONG ; carrefour lycée bilingue ; carrefour LEFETFOU (BAMETOUO) 17. Extension du réseau d'adduction d'eau de King place jusqu'à METI avec construction d'une borne fontaine à l'entrée domicile TAA MAKAM (METI) 18. Extension du réseau d'adduction d'eau dans le village avec construction de 3 bornes fontaines aux lieux suivants : carrefour chez de bloc ; à côté de la concession de TAA TA NOPA ; à côté de la concession de TIOFFO Thomas. (DJINKAK) 	09x5000000 = 45000000

	<p>19. Extension de l'adduction d'eau de Femdji au village Medzeu</p> <p>20. Extension du réseau de distribution d'eau avec construction de cinq bornes fontaine aux lieux suivants : carrefour école catholique ; EP BAMEPAAH ; à côté du domicile de TAATAGONYEMG ; au stade du village ; à côté du domicile de KAMTA Romain. (KING-PLACE BAMEPAH)</p> <p>21. Extension du réseau d'adduction d'eau potable dans NGWUONG YEUK1 par la construction de 3 bornes fontaines aux lieux suivants : carrefour TAA NGWA, carrefour FOTIO Prospère, carrefour KAMAGOUO. (NGWUONG YEUK 1)</p> <p>22. Extension dans le village KAMELEH du système d'alimentation en eau potable depuis le village voisin (Nguega : Texas bar) avec pose de quatre robinets publics aux points suivants : Carrefour Samba bar ; Devant le domicile de M. Fokou Bernard ; devant Sapin bar et devant le domicile de M. Mekonso Boniface. (KAMELEH)</p> <p>23. Extension du réseau de distribution d'eau dans le village TCHINLEPO NGWANG avec construction de quatre (04) bornes fontaine aux endroits suivants ; carrefour Thomas Kotsap ; carrefour Taà Sap Célestin ; carrefour Anne Mantho ; carrefour Nobou Bernadette (TCHINLEPO NGWANG)</p>	
	Sous-total activités 2.2.	18500000
2.3.1.	<p><u>VI. REHABILITATION DES POINTS D'EAU NON FONCTIONNELS ABANDONNES</u></p> <p>24. Réhabilitation de 03 points d'eau en face du CMA de TOUMAKA (TOUMAKA)</p> <p>25. Réhabilitation du point d'eau défectueux du marché de BAMEDOUSSO (MFOUNDOU)</p> <p>26. Réhabilitation du forage endommagé de PAATAH (PAATAH)</p> <p>27. Réhabilitation de la borne fontaine non fonctionnelle près du domicile de FOBASSO BERNARD (ZANWA)</p> <p>28. Réhabilitation de la borne fontaine située en contrebas du carrefour Za'ahmagou (Za'ahmagou)</p> <p>29. Réhabilitation du point d'eau situé dans le complexe scolaire (METONFEU)</p> <p>30. Réhabilitation de 3 bornes fontaines connectées sur l'adduction d'eau des monts Bamboutos (METONFEU)</p> <p>31. Appui à la réparation de 2 bornes fontaines non fonctionnelles du système d'adduction d'eau de NGWUONG YEUK1 (NGWUONG YEUK 1)</p> <p>32. Réhabilitation du point d'approvisionnement en eau potable au lieu dit "source-ferme" (TSA'AGAP 1.)</p> <p>33. Appui à la réparation du puits d'eau aménagé équipé de à motricité humaine à l'entrée de la chefferie TOPELOU en panne depuis longtemps. (TOPELOU)</p>	10x2500000 = 25000000
2.3.2	Identification, formation et équipement de 05 jeunes aux techniques potabilisation d'eau et de maintenance des systèmes de fourniture d'eau à NGWUONG YEUK 2 (NGWUONG YEUK 2)	5000000
2.3.3	Appui à la mise sur pieds d'un comité de gestion de chaque point d'eau réhabilité ou construit de nouveau.	2500000
	Sous-total activités 2.3.	32500000
2.4.1.	<p><u>ACCROISSEMENT DE LA CAPACITE DE FOURNITURE DE L'EAU POTABLE DANS LA COMMUNE DE BABADJOU</u></p> <p><u>1 AMENAGEMENT DES SOURCES INTARISSABLES D'EAU (29 sources)</u></p> <p>1. Appui en matériel pour la finition des travaux d'aménagement de la source NDOMANGHO (02 camions de sable, 2,5 tonnes de ciment, 200 parpaings de 20, un camion de gravier, 02 tuyaux PVC de 60) (TOUMAKA)</p> <p>2. Aménagement de la source d'eau « NDOGSING » (toognie)</p> <p>3. Aménagement du point d'eau Ndomagoueh (KING-PLACE BAWA)</p> <p>4. Aménagement des points d'eau de MENEUH et TAGANG</p> <p>5. Aménagement des sources de NZEMTSING et de TAALOUH (METI)</p> <p>6. Aménagement de la source CAPLABAM (zaaji)</p> <p>7. Aménagement de la source d'eau NKO'OKONG(zaaji)</p>	29x3500000 =101500000

	<p>8. Aménagement de la source d'eau de l'école publique BAMEJI (zaaji)</p> <p>9. Aménagement de la source FOO MALEPE et construction d'un réseau distribution gravitaire d'eau pour les populations de NTOUNGAH (NTOUNGHA)</p> <p>10. Aménagement de la source d'eau intarissable de DOOH TOUBOUOH à DJINKA (DJINKAK)</p> <p>11. Aménagement d'un mini système d'adduction d'eau à partir de la source TCHI TAZIPI et redistribution aux points d'eau suivants :(entrée chef de bloc, carrefour TOUOLEWANG et lieu KANGUEMATOUNOG) (TOUOLEWANG)</p> <p>12. Aménagement d'un point d'eau situé chez TAGNE TAKANLA et MALLIETE MEDANTEU (TOUOLEWANG)</p> <p>13. Aménagement de la source d'eau de Tokpeu (kombeuk)</p> <p>14. Aménagement et construction d'une mini adduction d'eau potable à partir de la source TOOLOU et distribution par deux bornes fontaines aux points suivant : Carrefour TAALA TEPEU et à l'entrée du domicile YILEWO(Ngagong 2)</p> <p>15. Aménagement de la source d'eau intarissable dans le champ de Mr DOUO Boniface (NGWUONG YEUK 1)</p> <p>16. Aménagement de la source d'eau permanente dans le voisinage de TCHOFFO Zozime (NGWUONG YEUK 2)</p> <p>17. Aménagement de la source d'eau intarissable située près du lieu sacré (TCHIMEHGO)</p> <p>18. Aménagement de la source d'eau de KAMELEH (KAMELEH)</p> <p>19. Aménagement de la source située à côté de TEJILEKOU dit Mouna (MEGNIE ECOLE PUBLIQUE)</p> <p>20. -Aménagement de la source d'eau non tarissable de "Tchih pump". (FOGHAANG)</p> <p>21. Aménagement et réhabilitation de 3 points d'eau (derrière le CSI, chez DARMANIAC, chez Dragon) (KOMBOU)</p> <p>22. Aménagement de la source d'eau non tarissable située derrière le domicile du chef de bloc Zavion 2</p> <p>23. Aménagement de la source d'eau naturelle intarissable de la chefferie du village LOUH1 (LOUH)</p> <p>24. Aménagement de la source d'eau "GOOD MORNING" (NSOH)</p> <p>25. Aménagement de la source d'eau non tarissable de "Pacmachi" (MANTSEIT)</p> <p>26. Aménagement des cinq sources d'eau naturelle intarissable du village MADJUI à</p> <p>27. savoir : source de la chefferie. source madooko. source Tagoubon. source Taatsaah. source Taapanyam pour palier 0 la pénurie d'eau dans le village surtout en saison sèche. (MADJUI)</p> <p>28. Approvisionnement en eau potable par l'aménagement de la source située à côté de la chefferie de bloc (METONFEU)</p> <p>29. Appui à la réfection de la source d'eau non tarissable de Damadjo(BAMEDOU2)</p> <p><u>II. CONSTRUCTION DE POINTS D'EAU (PUITS AMENAGES/FORAGES EQUIPES DE POMPES A MOTRICITE HAUMAINE.)</u></p> <p>30. Construction d'un point d'eau à la SAR/SM de BABADJOU à BAMEDOUSSO</p> <p>31. Construction d'un forage équipé d'un système autonome de refoulement d'eau par énergie solaire et distribution par 02 robinets aux environs des domiciles de TEMA Joseph et CHOUTEZO Etienne (TOOGNIE)</p> <p>32. Construction d'un point d'eau potable en contre bas de Ta'a Ndefoh (KING-PLACE BAWA)</p> <p>33. Construction d'un point d'eau au carrefour NIWANG (NIWANG)</p> <p>34. Construction d'un point d'eau au carrefour CEBEC (NIWANG)</p> <p>35. Construction d'un point d'eau à l'entrée du chef de bloc METI (METI)</p> <p>36. Construction d'un point d'eau potable à l'EP. NTOUNGHA</p> <p>37. Construction d'un forage positif équipé de pompe à motricité humaine à côté de la concession de PEFOUHO Idoine (djinpang)</p> <p>38. Construction d'un forage équipé d'une pompe à motricité humaine au terrain Méka'ah (TAKANG)</p>	<p>17x7000000 =119000000</p>
--	--	----------------------------------

	<p>39. Construction d'un forage positif Equipé de pompe à motricité humaine à TSAAGAP 2</p> <p>40. Construction d'un point d'eau a l EP de TOPELOU (TOPELOU)</p> <p>41. Construction d'un point d'eau au lieudit META SUNDAY(TOPELOU)</p> <p>42. Construction d'un forage équipé d'une PMH à l'EP de Bametogoung. (FOGHAANG)</p> <p>43. Construction d'un point d'eau potable à la chefferie King-place BAMEGNIA. (King-place BAMEGNIA.)</p> <p>44. Construction d'un point d'eau potable au carrefour TOOTCHI. (King-place BAMEGNIA.)</p> <p>45. Construction d'un puits équipé d'une pompe a motricité humaine à l'école publique de TAKANG BORORO (Communauté BORORO)</p> <p>46. Construction d'un point d'eau au complexe scolaire de BACHUA (NKÖZAP)</p> <p><u>III. CONSTRUCTION DE MINI SYSTEMES D'ADDUCTION D'EAU POTABLE</u></p> <p>47. Construction d'un forage équipé d'un système de refoulement d'eau par énergie solaire et distribution par des bornes fontaines aux points suivants : chef de bloc MBOUGNIA Jean ; vers domicile T CHOFFO Zozime ; vers domicile TCHOFFO Thomas ; -vers domicile NOCHE Augustin ; vers domicile DJOKANG Mathieu (NGWUONG YEUK 2)</p> <p>48. construction d'une mini adduction d'eau et distribution par deux bornes fontaines aux environs du domicile de Mr NOBOU et du domicile de Mr PEZANG JOSEPH (ZANWA)</p> <p>49. Construction d'un forage équipé d'un système de refoulement d'eau par énergie solaire et distribution dans les sous-blocs : Metouto, Ngueto, Parmetap, et à l'école publique de NKOUE (BAMETOO).</p> <p>50. Construction d'un forage équipé d'un système de refoulement d'eau par énergie solaire et distribution par 4 bornes fontaines placées aux points suivants : entrée de du chef de bloc DJOUOLE Paul, proche du domicile de PEFOUHO Idoine ; côté de la concession de FOLACK Joseph et en contrebas de la concession de NOUKAHO Jacques (djinpang)</p> <p>51. Construction d'un forage équipé d'un système autonome de refoulement d'eau par énergie solaire et distribution par 4 bornes fontaines situées aux points suivants : proximité des domiciles de Fokou Benjamin, Koffo Thomas, Fomedjui Boniface et Lacmago Innocent (Bouh)</p> <p>52. Réalisation dans le village Ngagong 1 d'un mini-système d'alimentation en eau potable par gravité à partir de la source Bangou et Makuéléh avec pose de sept bornes fontaines aux points suivants : Devant l'EP de Ngagong ; au carrefour Tiotap Lucas ; Devant Kongue Matap ; au carrefour Matiat ; à la descente Dieudonnée ; entrée Salime et devant Komefo'oh. (Ngagong 1)</p> <p>53. Construction d'un forage, équipé d'un système autonome de refoulement d'eau par énergie solaire et distribution à des points suivants : chefferie ; carrefour marché ; carrefour BONABERI. (KING PLACE BALEPO)</p> <p>54. Réalisation d'une micros-infrastructure hydraulique dans le village TCHIMEGHO en vue de la facilitation de la pratique des cultures maraîchères en toute saison. (TCHIMEGHO)</p> <p>55. Construction d'un forage positif Equipé d'un système autonome de pompage d'eau par énergie solaire et distribution par des bornes fontaines à TSA'AGAP 1. (TSA'AGAP 1.)</p> <p>56. Aménagement d'un mini système d'adduction et de distribution aux points suivants Toussac, Lot1 et Lot2 (BAMEDOU1)</p> <p>57. Réalisation d'un mini système d'AEP à partir d'un puits moderne équipé d'une pompe électrique construit devant le CSI pour l'alimentation du CSI et avec pose de 02 bornes fontaines aux points suivants : carrefour canada et face domicile Pa'a Gabon (BAMEDOU2)</p> <p>58. Réalisation d'un mini système d'AEP à partir d'un puits moderne équipé d'une pompe électrique construit au carrefour deux trous avec pose de 02 bornes fontaines aux points suivants : carrefour deux trous et face domicile M. TCHOFFO Basile (BAMEDOU2)</p> <p>59. Aménagement d'un mini système d'adduction et de distribution aux points suivants : entrée chefferie KING PLACE ; en face domicile ANATOLE ; et proche du domicile TOLOGNIA. (KING-PLACE BAMEDJI)</p>	<p>29x30000000 =870000000</p>
--	--	-----------------------------------

	<p>60. Installation d'une adduction d'eau par système gravitaire à partir de Totchi avec 5 bornes fontaines pour la distribution de l'eau dans le village (MEGNIE ECOLE PUBLIQUE)</p> <p>61. construction d'une mini-adduction d'eau actionnée par énergie solaire et distribution par trois bornes fontaines aux points suivants : carrefour chefferie, carrefour manguiers et carrefour DJIBRODJA (FOUOH)</p> <p>62. Réalisation d'un mini système d'AEP par pompage solaire à partir d'un puits construit devant la mission catholique et avec pose de 03 bornes fontaines aux point suivant : Mission catholique, Entrée député Tazanou et au marché Bametogoung. (FOGHAANG)</p> <p>63. Finalisation du projet d'adduction d'eau initié par feu TAMEGHEIH Boniface par captage sur le cours d'eau MATAZEM. . (TOOTCHI)</p> <p>64. Installation d'un point d'eau potable au centre de santé intégré de KOMBOU (KOMBOU)</p> <p>65. Approvisionnement en eau potable à partir de ZAVION par connexion à l'adduction d'eau par système gravitaire des monts Bamboutos (KOMBOU)</p> <p>66. construction d'une mini adduction d'eau potable actionnée par énergie solaire et distribuée dans 5 bornes fontaines aux points suivants : ToTap, Massah, Lesseh, Famlack et Zavion1. (Zavion1.)</p> <p>67. Connexion de la communauté BORORO au système d'adduction d'eau potable de BALEPO avec construction de quatre (04) bornes fontaine aux endroits suivants. chefferie Bororo. Entrée domicile Oumarou JIBO .entrée domicile El hadj Yaya, entrée domicile El hadj Hamidou (Communauté BORORO)</p> <p>68. Construction d'un mini système d'adduction prêt domicile TOUYOU Éric et distribution en 04 bornes fontaines aux points suivants : 01 coté domicile MEKEU Boniface ; 01 au carrefour DETA JOHANES ; 01 au carrefour TCHINDA Pierre ; 01 à côté du domicile FOPA Thomas(MALOKI)</p> <p>69. Construction d'une mini - adduction d'eau et distribution dans 09 bornes fontaines aux lieux suivants : domicile Djiyo Maurice, ECC, domicile Tagni Ntong, Entrée chefferie Chou, carrefour Tamoffo Daniel, EP, entré lycée (CHOU)</p> <p>70. Réalisation d'un mini-système d'alimentation en eau potables par pompage électrique au lycée bilingue de bachua avec pose de 06 bornes fontaines publiques aux point suivants : Lycée bilinbue de Bachua (03 points) ; Entrée lycée bilingue de Bachua ; carrefour Dahkang et carrefour Makané (KING-PLACE BACHUA)</p> <p>71. Réalisation d'un mini-système d'alimentation en eau potables par pompage électrique au carrefour Ngado avec pose de 07 bornes fontaines publiques aux point suivants : carrefour Ngado, Carrefour Makané, Carrefour père Tagni, carrefour Tachi, carrefour serge, entrée nouvelle chefferie et carrefour Zama simple (KING-PLACE BACHUA)</p> <p>72. Réalisation d'un mini-système d'alimentation en eau potables par pompage électrique au carrefour domicile ancien conseiller Kouleho avec pose de 06 bornes fontaines publiques aux point suivants : entrée pah Laurent, Carrefour Sylvestre, carrefour pah Antoine, carrefour Kamatcha, carrefour Tagouesse et carrefour jacque Ndesap (KING-PLACE BACHUA)</p> <p>73. Construction d'un mini système d'adduction d'eau au lieu-dit source TAAPA NYAM avec Aménagement d'un puits à panneau solaire équipé d'un système de refoulement et distribution sur six bornes fontaine aux lieux suivants : carrefour BOUPAH ; carrefour CHEFFERIE LOUH1 ; ECOLE PUBLIQUE LOUH ; carrefour CHATEAU, -entrée chefferie LOUH 2 ; carrefour KEVIN (LOUH)</p> <p>74. construction, d'un point de captage équipé d'un système autonome de refoulement d'eau par énergie solaire au niveau du cours d'eau BALEDJETA, et distribution par 05 robinets aux points suivants : à coté domicile SAADIO, entrée domicile SANGREMA 01 coté domicile THIOMELA Jean, 01 à coté famille MODEU TIEULA et 01à coté domicile DIDAH Jonas (TO'ONZO)</p> <p>75. Construction d'un mini système d'adduction d'eau à partir de la source TAAPA NYAM et distribution par cinq bornes fontaine aux lieux suivants : carrefour sans-galon ; carrefour KOOGHAA ; carrefour transformateur ; entrée chefferie MADJUI ; entrée MAKAM DZEUZAN (MADJUI)</p> <p>76. Approvisionnement de MOGNI en eau potable par captage gravitaire depuis le lycée de BAMENDJINGHA. (MOGNI)</p>	
2.4.2.	ETUDES DE FAISABILITES TECHNIQUE ET ENVIRONNEMENTALE POUR LA FOURNITURE D'EAU	9x50000=

	77. Etude en vue de l'évaluation du niveau d'exécution et Poursuite des travaux de l'adduction d'eau par captage gravitaire de BAMENDJINGHA (abandonné par un prestataire indélicat, en l'occurrence ETS PRESCO) (NDJINGHA) 78. Etude de faisabilité technique et environnementale en vue du réaménagement de l'adduction d'eau gravitaire alimentant le village BAMEPAAH pour une fourniture d'eau aux populations en toute saison. (KING-PLACE BAMEPAH) 79. Reprise des études de faisabilité technique et environnementales sur le projet de fourniture d'eau à BALEPO par d'adduction d'eau gravitaire à partir des Monts Bamboutos. (KING PLACE BALEPO) 80. Reprise des études de faisabilité technique et environnementales sur le projet de fourniture d'eau à BALEPO par d'adduction d'eau gravitaire à partir des Monts Bamboutos.(NGUEDAH) 81. Etude de faisabilité pour la finalisation du projet d'adduction d'eau initié par feu TAMEGHEIH Boniface avec captage sur le cours d'eau MATAZEM. (TOOTCHI) 82. Etude de faisabilité pour la reprise des travaux du projet d'adduction par système gravitaire de TO'OTAP à ZAVION 83. Etude de faisabilité technique et environnementale en vue de la fourniture d'eau potable à MALOKI par captage gravitaire. (MALOKI) 84. Etude de faisabilité pour l'augmentation de la capacité et du débit d'eau du bassin de captage de KUE MOGNI dans l'optique d'étendre le réseau de distribution dans le village MADJUI à partir de la borne fontaine située chez YEMDOUNG THOMAS (MADJUI) 85. Etudes d'évaluation des travaux en vue de l'achèvement des travaux de construction du château d'eau de Kaza débuté en 2000. (MOGNI)	4500000
	Sous-total activités 2.3.	874500000
	TOTAL GENERAL DU SOUS-SECTEUR EAU	1095000000
3.1	C.ASSAINISSEMENT	
3.1.1.	<u>PLAN D'ASSAINISSEMENT DE LA VILLE DE BABADJOU</u>	15000000
	1. Etude pour la conception et réalisation d'un plan d'assainissement pour l'espace urbain de BABADJOU	
3.1.2.	2. Identification et acquisition d'un site pour la décharge municipale et la construction future d'une station de traitement des déchets domestiques.	15000000
3.1.3.	3. Construction d'une plateforme de pré-collecte et de tri de déchets dans les 04 localités à forte densité de peuplement. TOUMAKA, BAMEDOUSSO, BALEPO, KOMBOU.	16000000
3.1.5.	4. Acquisition d'un Camion benne à ordures ménagères pour la récupération et acheminement des déchets solides les 04 localités à forte densité de peuplement. TOUMAKA, BAMEDOUSSO, BALEPO, KOMBOU au site de la décharge des déchets municipaux solides.	100000000
3.1.6.	5. Construction d'une unité de formation et de recyclage des emballages et autres matières en plastique pour la fabrication des pavés.	50000000
	Sous-total activités 3.1.	196000000
3.2.1.	<u>CONSTRUCTION DES LATRINES A FOSSE VENTILEE DANS LES VILLAGES</u>	5x5000000= 25000000
	6. Construction bloc de toilettes modernes publiques au Marché de TOUMAKA. 7. Construction d'un bloc de latrines à fosse ventilée à l'école publique de BAMENJI 8. Construction d'une toilette publique au carrefour BALEPO (place du marché) de 05 bacs à ordures. 9. Construction des toilettes écologiques publiques au carrefour Makané (village King-Place Bachua) 10. Construction des toilettes écologiques publiques au carrefour Lepatseit (lieu sacré) dans le village MANTSEIT	
	Sous-total activités 3.2.	20000000
3.3.1.	CREATION D'UNE DYNAMIQUE AU SEIN DES POPULATIONS POUR ACCROITRE LE NIVEAU D'ASSAINISSEMENT DANS LA COMMUNE	3600000

	11. Mise sur pieds d'un comité d'hygiène dans chacun des 62 villages de la zone rurale de la commune de BABADJOU et les 10 quartiers de l'espace urbain	
3.3.2.	12. Organisation chaque année dans la commune de BABADJOU d'un concours pour le quartier/village le plus propre	5000000
	Sous-total activités 3.3.	8600000
	TOTAL GENERAL DU SOUS-SECTEUR ASSAINISSEMENT	229600000
	TOTAL GENERAL DU SECTEUR	2883600000

11. SECTEUR : Enseignements secondaires

Problème : Insuffisance dans l'offre de service de qualité d'enseignement secondaire dans la commune de BABADJOU

STRATEGIE SECTORIELLE : <i>Renforcement du système éducatif par : (i) une meilleure gestion du personnel du système éducatif ; (ii) une meilleure répartition des infrastructures éducatives sur le territoire national ; (iii) un transfert complet des ressources de la décentralisation ; (iv) une promotion des investissements privés dans le secteur de l'éducation et de la formation.</i>				
NIVEAUX	FORMULATIONS	Indicateurs objectivement vérifiables	Sources/méthodes de vérification	Hypothèses
Objectif global	accroître le niveau de l'offre de service de qualité d'enseignement secondaire dans la commune de BABADJOU			
Objectifs spécifiques	1. Accroître le niveau d'encadrement pédagogique dans les établissements d'enseignement secondaires de BABADJOU.	Nombre de nouveaux enseignants et personnels administratifs affectés dans les établissements publics de BABADJOU	-rapport d'activités DD/MINESEC des BAMBOUTOS	
	2. Accroître la capacité d'accueil dans les établissements d'enseignements secondaires de la commune de BABADJOU.	-Nombre de salles de classe construites ou réhabilitées -nombre de nouveaux établissements créés et construits.	-rapport d'activités DD/MINESEC des BAMBOUTOS	
	3. Accroître la quantité et la qualité d'équipements et d'aménagements dans les établissements existants	-Nombre de tables-bancs et mobiliers -nombre d'aménagements réalisés.	-rapport d'activités DD/MINESEC des BAMBOUTOS	
Résultats attendus	1.1. Des enseignants en qualité et en nombre suffisant sont affectés dans les 06 établissements publics d'enseignement	227 enseignants qualifiés dans les 06 établissements d'enseignement pour	-rapport d'activités DD/MINESEC des	

	secondaires de BABADJOU (227 enseignants suivant les besoins exprimés)	passer de 126 à 363 enseignants qualifiés	BAMBOUTOS - Décision d'affectation	
	1.2. Les capacités du personnel enseignant y compris le personnel vacataire, sont annuellement renforcées pour un meilleur d'encadrement pédagogique des élèves.	au moins 01 session annuelle de renforcement des capacités pour tous les enseignants avant la date de la rentrée scolaire.	-rapport de rentrée scolaire du DD/MINESEC des BAMBOUTOS	
	1.3. Les infrastructures abritant les services techniques du MINESEC sont construites et équipées en mobiliers	06 blocs administratifs sont construits dans les Lycées de BABADJOU	PV de réception des infrastructures et équipements, -rapport d'activités DD/MINESEC des BAMBOUTOS	
	2. 1. De nouvelles salles de classes sont construites dans les établissements et celles inachevées ont vu leurs travaux trouvés leur aboutissement	-16 nouvelles salles de classe	-rapport d'activités DD/MINESEC des BAMBOUTOS	
	2.2. De nouveaux établissements sont créés (et l'accès à l'enseignement secondaire général et technique est facilité	-02 nouveaux établissements établissements secondaires (dont 01 en enseignement général et 01 en enseignement technique)	-rapport d'activités DD/MINESEC des BAMBOUTOS	
	3.1. La qualité et la quantité d'équipements (tables-bancs, mobiliers pour enseignants) et aménagements dans les établissements sont accrus (clôture, bacs à ordures logements d'enseignants, CDIS (centre de documentation et d'information scolaire), infirmeries scolaires)	-480 de tables-bancs -06 clôtures -06 logements d'enseignants -06 CDIS -06 infirmeries scolaires	-base de données PRO-ADP -rapport d'activités DD/MINESEC des BAMBOUTOS	
	3.2. les sites de construction des établissements sont sécurisés par un titre foncier.	production dossier de demande de titre foncier	-rapport d'activités DD/MINESEC des BAMBOUTOS	
Activités				Coûts estimatifs
1. 1.1.	Affectation de 219 enseignants qualifiés dans les 06 établissements d'enseignement secondaires de BABADJOU suivant les besoins exprimés. : LYCEE BILINGUE DE BABADJOU : 52 enseignants), LYCEE BILINGUE DE BACHUA (39 enseignants vacataires) LYCEE BILINGUE DE ZAVION (39 enseignants), LYCEE DE BAMEDJINGHA (33 enseignants) LYCEE Technique de BAMELO (43 enseignants), LYCEE TECHNIQUE DE BALEPO (21 enseignants)			PM
1. 1.2.	Tenue avant chaque rentrée scolaire d'une session de l'APEE par établissement en vue de fixer les montants des salaires des enseignants vacataires en adéquation avec les frais exigibles d'APEE (ceci éviterait les problèmes de gouvernance liée à la gestion opaque des frais d'APEE tant décriée par les populations).			6000000
Sous-total activités 1.1.				6000000
1. 2.1.	Organisation dans chaque établissement d'au moins une session de renforcement des capacités du personnel enseignant sur divers thèmes pédagogiques.			6000000

		Sous-total activités 1.2.	6000000
1.3.1.	Construction et équipement en mobiliers 06 blocs administratifs avec salle des professeurs dans les établissements secondaires de BABADJOU		180000000
1.3.2.	Acquisition et installation de 06 plaques solaires pour pallier aux coupures de fourniture d'énergie électrique dans les blocs administratifs des établissements secondaires de BABADJOU		11000000
		Sous-total activités 1.3.	191000000
2. 1.1.	Construction de 16 salles de classe équipées chacune de 30 tables-bancs dans les établissements d'enseignement scolaires de BABADJOU (LYCEE de ZAVION : 2 salles) LYCEE BILINGUE DE BABADJOU (3 salles), LYCEE TECHNIQUE DE BAMELO (4 salles), 07 bâtiments de 2 salles de classe devant abriter la section anglophone au lycée Bilingue de ZAVION		144000000
2. 1.2.	Achèvement du projet de construction de 09 salles de classe en R+2 au Lycée Technique de BAMELO initié par l'APEE.		50000000
2. 1.3.	Construction et équipement au Lycée technique de BALEPO, d'un atelier pour la menuiserie,		50000000
2. 1.4.	Construction et équipement en 30 PC, d'une salle multimédia au Lycée Bilingue de BACHUA		50000000
2. 1.5.	Construction et équipement au Lycée technique de BAMELO, d'un bloc de 04 ateliers pour menuiserie, maçonnerie, froid et climatisation, économie sociale et familiale.		75000000
		Sous-total activités 2.1.	369000000
2.2.1.	Construction d'un bloc de deux salles de classe équipées chacune de 30 tables-bancs en vue de la création d'un CES dans NGAGONG 1 à BALEPO (site déjà disponible)		360000000
2.2.2.	Construction de 02 blocs de deux salles de classe équipées chacune de 30 tables-bancs en vue de la création de CETIC dans les villages suivants. 01 CETIC à FOGHAANG à BAMETOGOUNG, et un CETIC à NSOH dans BAMEDJINGHA.		80000000
		Sous-total activités 2.2.	440000000
3.1.1.	Acquisition d'équipements 480 tables-bancs, Acquisition de 30 bacs à ordures (5bacs à ordures par établissement)		5250000
3.1.2.	Réhabilitation des salles de classes dans les 06 établissements d'enseignement secondaire de BABADJOU.		30000000
3.1.3.	Construction de 6 clôtures de sécurisation pour 06 établissements publics d'enseignement secondaire.		25000000
3.1.4.	Construction de 6 logements d'enseignants dans 06 établissements publics de la commune de BABADJOU		180000000
3.1.5.	Construction de 6 Centres de documentation et d'information scolaire (CDIS)		150000000
3.1.6.	construction de 6 infirmeries scolaires		150000000
		Sous-total activités 3.1.	540250000
3.2.1.	Sécurisation des sites de construction des établissements par un titre foncier		30000000
3.2.2.	Acquisition de sites et aménagement d'aires de jeux dans les établissements d'enseignement secondaire de BABADJOU		60000000
		Sous-total activités 3.2.	90000000
		TOTAL GENERAL DU SECTEUR	1642250000

12. SECTEUR : Emploi et formation professionnelle

PROBLEME : L'accès à une formation professionnelle pour un emploi décent demeure difficile dans la commune de BABADJOU

STRATEGIE SECTORIELLE : Diversification continue de l'offre de formation technique et professionnelle, en incitant les entreprises elles-mêmes à organiser et offrir certaines de ces formations ; densification de la carte des centres de métiers et autres institutions publiques de formation professionnelle, suivi des qualifications sur le marché du travail.				
NIVEAUX	FORMULATIONS	Indicateurs objectivement vérifiables	Sources/méthodes de vérification	Hypothèses
Objectif global	Faciliter l'accès à une formation professionnelle de qualité dans l'espace communal de BABADJOU			
Objectifs spécifiques	1. Diversifier l'offre de formation technique et professionnelle et densifier la carte des centres de métiers et autres institutions publiques de formation professionnelle	Nombre d'initiatives prises en faveur de l'emploi local dans la commune de BABADJOU	-Rapport d'activités du Délégué départemental des MINEFOP	activité confiée à un consultant expérimenté
	2. Améliorer les conditions de travail et de formation dans les structures déconcentrées du MINEFOP à BABADJOU : (SAR/SM de BABADJOU)	-Nombre d'équipements spécialisés acquis -nombre d'aménagements réalisés. -nombre d'infrastructures construites	Rapport d'activités DD/ MINEFOP des BAMBOUTOS	
	3. Accroître le niveau de compétitivité des corps de métiers opérant dans l'espace communal de BABADJOU.	-Nombre de corps de métiers recyclés pour une plus-value dans leurs activités et celles de la commune	Rapport d'activités DD/ MINEFOP des BAMBOUTOS	
Résultats attendus	1. 1. Le plan prévisionnel local de formation et de recyclage, d'insertion et de réinsertion professionnelles est actualisé à intervalle régulier dans la commune de BABADJOU,	01 rapport de l'étude présentant le plan actualisé de formation et de recyclage.	-Archives de la Mairie -Rapport d'activités du service départemental MINEFOP	accompagnement du sectoriel
	1.2. Des centres de formation aux métiers sont créés et construits dans BABADJOU	Au moins 02 centres de métiers construits et fonctionnels		
	1. 3. Une plateforme des établissements de formation professionnelle est mise sur pieds sous l'égide de la commune de BABADJOU en vue de l'implémentation de la politique locale en matière d'Emploi	la convention de mise sur pieds de la plateforme.	-Archives de la Mairie -Rapport d'activités du service départemental MINEFOP	accompagnement du sectoriel
	2.1. Des équipements spécialisés sont acquis et des aménagements sont réalisés pour le compte de la SAR/SM de BABADJOU,	1 kit de maçonnerie, 1 kit d'électricité 1 kit d'industrie d'habillement 1 kit de menuiserie	Rapport d'activités DD/ MINEFOP	
	2.2. De nouvelles infrastructures sont construites et celles vétustes ou inachevées réhabilitées à la SAR/SM de BABADJOU.	01 atelier de menuiserie construit à la SAR/SM de BABADJOU	PV de réception des travaux	

	3.1. Tous les principaux les corps de métiers de BABADJOU sont identifiés et leur organisation promue.	Au moins 13 corps de métiers potentiels	Rapport d'activités DD/ MINEFOP des BAMBOUTOS	accompagnement du sectoriel
	3.2. Les capacités des corps de métiers organisés sont renforcées dans leur domaine spécifique en vue d'accroître leur compétitivité. .	Au moins 13 sessions de renforcement sur des modules spécifiques aux corps de métiers.	Rapport d'activités DD/ MINEFOP des BAMBOUTOS	
	Activités			coûts estimatifs
1. 1.1.	Actualisation à intervalle régulier (maximum 03 ans) du plan prévisionnel local de formation et de recyclage, d'insertion et de réinsertion professionnelles au niveau de la commune de BABADJOU			2000000
1. 1.2.	Création d'un comité d'appui au développement de l'emploi local (CADEL) pour favoriser l'information sur les filières privilégiées de recrutement et les opportunités offertes.			1000000
			Sous-total activités 1.1.	3000000
1.2.1.	Création et construction d'un centre de formation de masse des jeunes aux petits métiers non agricoles (fabrication des pavés, briques de terre stabilisées, artisan tailleur de pierres, soudure métallique, vitrierie ...) (King place BABADJOU)			50000000
1.2.2.	Construction en partenariat avec le programme AFOP d'un centre de formation des jeunes aux métiers agricole tel que ; pépiniériste, greffeur, transformateur et conservateur des produits d'élevage, fabricant d'engrais organique (NGAGONG 2)			50000000
			Sous-total activités 1.2.	100000000
1. 3.1.	Identification et facilitation de l'obtention, par les établissements de formation professionnelle (garage automobile, salon de coiffure, secrétariat bureautique etc.) installés dans ville de BABADJOU, chacun son agrément.			PM
1. 3.2.	Facilitation sous l'égide de la Mairie de BABADJOU, la signature de contrats de performance entre les structures classiques de formation initiale que sont le LYCEE TECHNIQUE de BAMELO, le Lycée Technique de BALEPO, la SAR/SM de BABADJOU, et les ateliers opérationnels dans BABADJOU (Menuiserie, maçonnerie, garages, ateliers de couture etc.) pour une formation en alternance des apprenants de la SAR/SM de BABADJOU et du Lycée de BAMELO, du Lycée Technique de BALEPO.			PM
			Sous-total activités 1.2.	
2.1.1.	Acquisition pour le compte de la SAR/SM de BABADJOU des équipements pour les ateliers techniques (Raboteuse pour atelier de menuiserie, 01pondeuse pour la fabrication des briquettes et 8 moules pour l'atelier de maçonnerie, 3 machines à coudre, 3 mannequins (homme femme et enfant), 2 fers à repasser, pour la section industrie d'habillement, 2 cuisinières pour la section économie sociale et familiale.)			15000000
			Sous-total activités 2.1.	15000000
2.2.1	Construction et équipement d'un atelier de menuiserie à la SAR/SM de BABADJOU			30000000
2.2.2.	Construction d'un point d'eau à la SAR/SM de BABADJOU très utile pour les travaux de maçonnerie.			8000000
2.2.3.	Construction d'une barrière de sécurité autour de la SAR/SM de BABADJOU en vue de la prévention des cas de vol et de vandalisme			15000000
			Sous-total activités 2.2.	53000000
3.1.1.	identification et promotion de l'organisation des Corps de métiers de BABADJOU en vue de leur recyclage pour une plus-value dans leurs activités et celles de la commune			500000
3.1.2.	Plaidoyer pour la création de nouvelles sections à la SAR/SM de BABADJOU: agriculture/élevage, artisanat, conduite de moto, puis solliciter l'appui des ministères sectoriels (Délégué d'arrondissement de l'Agriculture/élevage, Délégué du transport, etc.)			PM
			Sous-total activités 3.1.	500000

3.2.1.	Renforcement des capacités des corps de métiers organisés dans leur domaine spécifique en vue d'accroître leur compétitivité. .		4000000
	corps de métiers visés	Axes prioritaires de recyclage.	
	Agriculteurs/Éleveurs	Formation de masse des producteurs aux techniques de transformation artisanale et conservation des denrées agricoles, et produits de l'élevage	
		Formation des personnes du 3ème âge à rester actif (fabrication des balais, cure-dents avec les produits du palmier à huile, etc.)	
	Hôteliers/guides de tourisme	Formation des guides de tourisme sportif (le paysage des Monts BAMBOUTOS à la partie haute de BABADJOU étant très pittoresque)	
	restauration	Formation aux respects des mesures d'hygiène en restauration publique	
	Menuisier bois	Formation aux techniques de finition du bois travaillé pour une mise en valeur de la beauté de l'objet travaillé (utilisation des apprêts comme la cire, le mastic, la gomme-laque, le vernis, les peintures etc.)	
	Menuisier métallique	Formation aux techniques de la forge dans la construction métallique	
	Cordonniers	Formation aux techniques de la tannerie	
	Moto taxi	Formation à l'obtention du permis A	
	Couturiers	Formation à la teinture et restauration des vêtements	
	Maçons	Formation aux techniques de carrelage	
	Coiffeurs	Formation à la coiffure et techniques de traitement des cheveux	
	Mécaniciens auto/motos	Formation au réglage du moteur, des systèmes de graissage, refroidissement et des organes d'utilisation	
Boutiquiers, Bayam sallam, Tenanciers débits de boisson	Formation sur l'utilisation des outils simplifiés de gestion -Formation sur l'accueil et service à la clientèle		
Secrétariats bureautiques	-Formation en infographie 3D et 4D -Formation à la maintenance informatique		
Tous les corps de métiers	Tenue après chaque période de deux ans une session de valorisation des acquis de l'expérience pour attribuer aux corps de métiers des parchemins signés du MINEFOP au même titre que les attestations de formation délivrées par les structures agréées de formation professionnelle		
3.2.2.	Négociation des partenariats entre le FNE et les structures organisées de BABADJOU en vue d'organiser les sessions de formation des corps de métiers sanctionnée de parchemins au profit des jeunes de BABADJOU.		PM
Sous-total activités 3.2.			4000000
TOTAL GENERAL DU SECTEUR			175500000

13. SECTEUR : Travail et sécurité sociale

PROBLEME : Difficulté de promouvoir une sécurité sociale chez les agriculteurs/éleveurs et autres travailleurs du secteur informel

STRATEGIE SECTORIELLE : *Dynamisation du système d'assurance volontaire à travers sa promotion et son élargissement aux personnes actuellement non couvertes (petits agriculteurs, éleveurs, travailleurs du secteur informel, etc.); mise en place la Couverture Santé Universelle (CSU).*

NIVEAUX	FORMULATIONS	Indicateurs objectivement vérifiables	Sources/méthodes de vérification	Hypothèses	
Objectif global	Promouvoir une sécurité sociale chez les agriculteurs/éleveurs et autres travailleurs du secteur informel				
Objectifs spécifiques	Promouvoir la culture d'assurance maladie, pension vieillesse et décès chez les travailleurs du secteur informel	Nombre de personnes ayant une sécurité sociale	CNPS		
Résultats attendus	1.1. Le mouvement associatif, socle du principe de la solidarité est formalisé et des mutuelles de santé à gestion associative sont créées par corps de métier ou par aire de santé	Au moins 02 mutuelles à gestion associative créées dans les 03 aires de santé (TOUMAKA, BAMELO, BALEPO) de la commune de BABADJOU	rapport DD/MINTSS du BAMBOUTOS		
	1.2. Les acteurs du secteur informel sont sensibilisés sur la possibilité de s'affilier comme assurés volontaire à la CNPS	-Nombre de séances de sensibilisation -nombres de personnes affiliées	rapport DD/MINTSS du BAMBOUTOS		
	1.3. Les employeurs (station-service, agence de voyage, auberges et autres) sont sensibilisés sur l'immatriculation systématique de tous leurs travailleurs à la CNPS	-Nombre de séances de sensibilisation -nombres d'employeurs sensibilisés.	rapport DD/MINTSS du BAMBOUTOS		
	Activités			Coûts estimatifs	
1.1.1.	Recensement et suivi du fonctionnement des associations existantes dans la commune de BABADJOU en vue de leur mutation en sociétés de secours mutuel			1200000	
1.1.2.	Création d'une mutuelle de santé dans la commune de BABADJOU avec des représentations dans les 03 aires de santé de la Commune de BABADJOU (TOUMAKA, BAMELO, BALEPO)			6000000	
1.1.3.	Accompagnement (organisation d'au moins deux rencontres par an) des agriculteurs et acteurs du secteur informel à s'organiser en coopérative.			2000000	
		Sous-total activités 1.1.		9200000	
1.2.1.	Organisation chaque année d'au moins 02 des campagnes de sensibilisation des acteurs du secteur informel (agriculteurs/éleveurs) et des entreprises individuelles ou familiales sur la possibilité de s'affilier comme assurés volontaire à la CNPS (sensibilisation des acteurs du par tranche d'antenne à la RBB (Radio Bafung de BABADJOU).			500000	
1.2.2.	Vulgarisation par dépliants de la procédure d'immatriculation des travailleurs individuels de BABADJOU comme assuré volontaire à la CNPS			500000	
		Sous-total activités 1.2.		1000000	
1.3.1.	Elaboration d'un répertoire de tous les employeurs de BABADJOU pour une immatriculation systématique de leur personnel (permanents ou temporaires) à la CNPS			1000000	
1.3.2.	Organisation d'une rencontre de sensibilisation et de formation des employeurs sur le respect du code de travail pour une bonne gestion de leur personnel.			500000	
		Sous-total activités 1.3.		1500000	
		TOTAL GENERAL DU SECTEUR			12000000

14. SECTEUR : Tourisme et loisirs

Problème :Le développement des activités génératrices de revenus touristiques reste embryonnaire dans la commune de BABADJOU

STRATEGIE SECTORIELLE : Identification d'un nombre restreint de sites touristiques à fort potentiel de développement puis construction autour de ceux-ci des produits touristiques intégrés; Mise en place d'un code d'investissement touristique afin de stimuler l'investissement privé ainsi que la création d'emplois dans cette filière				
NIVEAUX	FORMULATIONS	Indicateurs objectivement vérifiables	Sources de vérification	Hypothèses
Objectif global	Favoriser le développement des activités génératrices de revenus touristiques dans la commune de BABADJOU			
Objectifs spécifiques	1. Promouvoir l'écotourisme dans la commune de BABADJOU	Nombre de sites d'écotourisme valorisé et rentabilisés	rapport d'activités DD/MINTOUL des BAMBOUTOS	
	2. Améliorer la qualité de service des structures de tourisme dans la commune de BABADJOU	Nombre de contrats de performance signés avec les structures de tourisme dans la commune de BABADJOU	rapport d'activités DD/MINTOUL des BAMBOUTOS	
Résultats attendus	1. 1. Les potentiels sites d'écotourisme de la commune sont répertoriés, valorisés et rentabilisés	Au moins 50% du répertoire de sites d'écotourisme valorisé et rentabilisés	rapport d'activités DD/MINTOUL des BAMBOUTOS	
	1.2. Le paysage pittoresque des Monts BAMBOUTOS est valorisé à des fins touristiques	- 01 aménagement réalisé	rapport d'activités DD/MINTOUL des BAMBOUTOS	
	1.3. Des clubs de tourisme sont créés au sein du conseil municipal et dans les établissements secondaires de BABADJOU en vue de promouvoir le tourisme solidaire	07 clubs tourisme créés	rapport d'activités du Maire	
	1.4. un office de tourisme est créé dans la commune de BABADJOU	01 office de tourisme fonctionnel	rapport d'activités DD/MINTOUL des BAMBOUTOS	
	2.1. les infrastructures hôtelières de BABADJOU ont fait peau neuve et sont valorisées	Au moins 80% de structures hôtelières respectant la norme.	rapport d'activités DD/MINTOUL BAMBOUTOS	
	Activités			Coûts estimatifs
1.1.1.	Confection d'un répertoire des potentiels sites d'écotourisme de la commune de BABADJOU			1500000
1.1.2.	Confection d'une brochure touristique présentant toutes les potentialités touristiques la commune de BABADJOU,			500000
1.1.3.	Etude de faisabilité en vue d'aménagement et valorisation d'un site d'écotourisme dans chaque grand village de BABADJOU.			13000000
1.1.4.	Aménagement et valorisation par la construction des structures d'accueil, des potentiels sites d'écotourisme de la commune de BABADJOU 1. Aménagement à des fins touristiques le site pittoresque de la grotte NGOULEM du village TCHINLEPO 2. Aménagement d'une voie d'accès à la chute et à la grotte de DOVOUH (PAATAH) 3. Aménagement d'une voie d'accès à la chute de Matiet à KAMELEH (BALEPO), 4. Aménagement d'une voie d'accès à la chute de Matiet à MEKA, 5. Aménagement d'une voie d'accès à la chute de Meghopedom à TO'ONZO,			50000000
1.1.5.	Etude de faisabilité pour la construction avec parc d'attraction (jardin, jets d'eaux, boutiques de vente d'objets d'art etc.) d'un monument en souvenir de Chef supérieur du village BABADJOU, FÔ DZEUJOUO qui en voulant protéger son peuple fut assassiné en 1909 par un colon allemand			PM
1.1.6.	identification et formation des guides de tourisme pour chaque site touristique aménagé en vue de documenter chaque événement qui s'y déroule, le protéger, le valoriser et le vendre aux visiteurs. Ensuite acheminement de leurs dossiers d'agrément au MINTOUL à Yaoundé.			2000000
Sous-total activités 1.1.				67000000

1.2.1.	Aménagement avec construction des structures d'accueil (refuges dans la Communauté BORORO), du parcours touristique des monts BAMBOUTOS (projet intercommunautaire : Villages NFINDO, MEGWEI, MEKA, CAMP LOH, Communauté BORORO)	1000000
1.2.2.	Développement des activités de loisirs par l'organisation chaque année lors du congrès du comité de développement de BAMELO ou de KING PLACE BABADJOU ou de tout autre grands village de BABADJOU, d'une ascension des monts BAMBOUTOS.	1000000
Sous-total activités 1.2.		11000000
1.3.1.	Promotion du tourisme solidaire par la création d'un club tourisme au sein du conseil municipal pour la découverte des sites touristiques de BABADJOU en particulier et du Cameroun en général	PM
1.3.2.	Promotion du tourisme solidaire par la création de clubs de tourisme au sein de chacun des 06 établissements publics d'enseignement secondaire de BABADJOU, et au sein des associations pour la découverte des sites touristiques de BABADJOU en particulier et du Cameroun en général.	1200000
Sous-total activités 1.3.		1200000
1.4.1.	Création d'un office de tourisme à BABADJOU, dédié au développement de l'offre touristique de la commune (perspective de création d'emplois avec le développement de plusieurs type de tourisme : tourisme culturel, tourisme sportif, tourisme de santé, tourisme d'affaires etc.)	PM
1.4.2.	Etude de faisabilité pour la création d'un village de vacances, construction et équipement d'un hôtel municipal à BABADJOU, Ensuite acheminement des dossiers d'autorisation au MINTOUL à Yaoundé	1000000
Sous-total activités 1.4.		1000000
2.1.1.	Sensibilisation et accompagnement à la régularisation de leur situation administrative, puis signature d'un contrat de performance avec les promoteurs des structures d'accueils en vue d'améliorer le service offert à la clientèle. (Auberge MANGWA ; Auberge COMPLEXE KEN, Auberge REFUGE, Auberge CLASSICO GUEST HOUSE)	500000
2.1.2.	Aménagement d'un jardin public à la sous-préfecture de BABADJOU (Voir secteur Administration territoriale pour les coûts)	PM
Sous-total activités 1.2.		500000
TOTAL GENERAL DU SECTEUR		80 700 000

15. SECTEUR : Forêt et faune

Problème : Difficulté de conservation de ce qui reste des galeries forestières et de la faune dans la Commune de BABADJOU

STRATEGIE SECTORIELLE :Développement des plantations forestières ; le renforcement de l'industrie de transformation du bois jusqu'à la troisième transformation, en vue de la fabrication des meubles, Renforcement la transparence dans la gestion des forêts communales et des forêts communautaires.				
NIVEAUX	FORMULATIONS	Indicateurs objectivement vérifiables	Sources/méthodes de vérification	Hypothèses
Objectif global	Accroître le niveau de conservation des galeries forestières et de ce qui reste de la faune dans la commune de BABADJOU			
Objectifs spécifiques	1. Faciliter l'accès des populations à un encadrement de proximité pour le reboisement des espaces publics et privés	Nombre de personnes et équipements affectés pour l'encadrement des populations Nombre de pépinières d'arbres créés.	Rapport DD/MINFOF des BAMBOUTOS	
	2. Contribuer à la conservation et restauration des massifs forestiers dégradés de la partie des Monts Bamboutos dans BABADJOU	-Nombre d'initiatives prises en vue de la conservation des massifs forestiers dégradés de la partie des Monts Bamboutos. -Nombre de forêts galeries répertoriées et classées comme zone à écologie intégrale	Rapport DD/MINFOF des BAMBOUTOS /Maire	
	3. Lutter contre les effets du changement climatique avec pour objectif ; 96 000 m2 d'espace boisé dans l'espace urbain (Application de l'article 33 de la loi 94-01 du 20-1-1994 portant régime des forêts, de la faune et la pêche : 800 m2 d'espace boisé pour 1000 habitants.)	Superficie reboisée	Rapport DD/MINFOF des BAMBOUTOS /Maire	
	4. Protéger et conserver ce qui reste des espèces fauniques de BABADJOU	nombre d'actions entreprises en faveur de la protection des espèces fauniques	Rapport DD/MINFOF des BAMBOUTOS	
Résultats attendus	1. 1. Une cellule de foresterie communale est créée et équipée et du personnel pour l'encadrement des populations.	au moins 04 personnes (01 ingénieur, 01 technicien et 02 agents techniques)	Rapport DD/MINIFOF des BAMBOUTOS	
	1. 2. Des pépinières d'essences appropriées pour le reboisement du centre urbain et autres espaces dénudés sont créées sous la supervision des structures d'encadrement	au moins 01 pépinière d'arbres créée	poste de contrôle forestier et de chasse	
	2.1 De nouvelles études sont menées en vue de l'élaboration d'un plan de conservation et de restauration des massifs forestiers dégradés de la partie des Monts Bamboutos dans BABADJOU	01 plan de conservation et de restauration élaboré.	un exemplaire du plan d'aménagement	
	3.1. L'espace urbain de la commune de BABADJOU et les agglomérations sont reboisés avec pour objectif ; 800 m2 d'espace boisé pour 1000 habitants.	4350 m ² Superficie reboisée dans l'espace urbain de la commune de BABADJOU	Rapport poste de contrôle forestier et de chasse de BABADJOU	
	4.1. La situation de référence des détenteurs des trophées d'animaux dans la commune de BABADJOU est connue.	Nombre de détenteurs de trophées d'animaux	-Liste des détenteurs -rapport poste forestier	
	Activités			Coûts estimatifs
1.1.1.	Création et fonctionnement d'une cellule de foresterie communale à BABADJOU (fonctionnement avec moins avec 04 personnes : 01 ingénieur, 01 technicien et 02 agents techniques)			7200000
1.1.2.	Plaidoyer pour l'affectation d'au moins deux (02) cadres d'appui au poste Forestier et Faune de BABADJOU			PM
1.1.3.	Equiperment de la cellule forestière communale de BABADJOU d'au moins deux (02) motos sport, moyens de déplacement pour une bonne couverture			6000000

	de la commune de BABADJOU et du matériel d'informatique et de bureau	
	Sous-total activités 1.1.	13200000
1.2.1.	Création sous l'égide du poste forestier et faune de BABADJOU, d'une pépinière d'arbres fruitiers et d'agroforesterie pour le reboisement d'espaces dénudés, la plantation d'arbres dans l'espace urbain, dans les écoles et établissements du secondaire.	2000000
1.2.2.	Organisation de 04 sessions de renforcement des capacités des producteurs sur les méthodes de multiplication par voie végétative des espèces fruitières	2000000
	Sous-total activités 1.2.	4000000
2.1.1.	Etude pour l'élaboration d'un plan de conservation et de restauration des massifs forestiers dégradés de la partie des Monts Bamboutos dans BABADJOU	2000000
2.1.2	Réalisation des travaux d'inventaire de restauration des massifs forestiers dégradés de la partie des Monts Bamboutos dans BABADJOU	5000000
2.1.3	Réalisation des études socioéconomiques en vue de l'établissement d'un état des lieux des massifs forestiers dégradés de la partie des Monts Bamboutos dans BABADJOU en vue de suggérer des orientations de restauration et de gestion des espaces.	3000000
2.1.4	Elaboration, approbation et validation du plan d'aménagement de la partie des massifs forestiers des Monts Bamboutos dans BABADJOU	7000000
2.1.5	Contribution à la restauration des massifs forestiers dégradés de la partie des Monts Bamboutos dans BABADJOU	50000000
2.1.6	Identification, caractérisation et classement des galeries forestières, surtout celles abritant des sources d'eau comme zone à écologie intégrale.	5000000
	Sous-total activités 2.1.	72000000
3.1.1.	Signature d'une convention de reboisement le MINFOF et la commune de BABADJOU (demande à formuler et à introduire par la commune)	1000000
3.1.2.	Reboisement de l'espace urbain de BABADJOU avec pour objectif ; au moins 4350 m2 d'espace boisé (Application de l'article 33 de la loi 94-01 du 20-1-1994 portant régime des forêts, de la faune et la pêche : 800 m2 d'espace boisé pour 1000 habitants.)	4000000
3.1.3.	Reboisement (avec 500 plants espacés de 20 m) de l'axe principal partant du lieudit entrée TAGNI BAREKOU jusqu'au l'entrée de la Sous-préfecture (4,8km) en vue de l'embellissement de la ville de BABADJOU	1200000
3.1.4.	Identification et reboisement aux arbres forestiers et fruitiers des zones et bas-fonds dénudés (environ 10 ha/an)	2000000
	Sous-total activités 3.1.	8200000
4.1.1.	Elaboration d'un fichier de détenteurs d'arme de fabrication locale et de trophées d'animaux en vue de leur immatriculation (peaux d'animaux protégés dans les chefferies : boa, panthère etc.)	3000000
4.1.2.	Organisation d'au moins une campagne de sensibilisation des populations riveraines des massifs forestiers dégradés de la partie des Monts Bamboutos dans BABADJOU sur la protection des espèces et des écosystèmes représentatifs de la biodiversité.	1000000
4.1.3.	Suivi du paiement de la taxe de détention des trophées d'animaux et d'armes de chasse dans la commune	1000000
	Sous-total activités 4.1.	5000000
	TOTAL GENERAL DU SECTEUR	102400000

16. SECTEUR : Environnement, protection de la nature et développement durable

Problème : Difficulté à gérer et à protéger durablement l'environnement et la nature dans la Commune de BABADJOU

STRATEGIE SECTORIELLE :Encourager l'exploitation rationnelle des sols par des pratiques culturales responsables, dont la restauration des sols, l'abstention des pratiques d'agriculture sur brûlis, l'utilisation rationnelle des engrais et pesticides, et autres techniques modernes facilitant la gestion durable des sols				
NIVEAUX	FORMULATIONS	Indicateurs objectivement vérifiables	Sources/méthodes de vérification	Hypothèses
Objectif global	Faciliter la gestion et la protection durable de l'environnement et de la nature de la Commune de BABADJOU			
Objectifs spécifiques	1. Lutter contre les pollutions, nuisances et substances chimiques nocives et dangereuses	Nombre d'initiatives prises pour contribuer à lutter contre les pollutions.	-Rapport DD/MINEPDED des BAMBOUTOS	
	2. Contribuer à la lutte contre la désertification et les changements climatiques.	Nombre de mesures prises en faveur de la lutte contre les changements climatiques	-Rapport DD/MINEPDED des BAMBOUTOS	
	3. Contribuer à gérer durablement la biodiversité.	Nombre d'initiatives prises pour la conservation de la biodiversité	-Rapport DD/MINEPDED des BAMBOUTOS	
Résultats attendus	1.1. La gestion des ordures ménagères est contrôlée tant dans l'espace urbain que dans les villages.	Au moins 50% des ordures ménagères sont traités dans l'espace communale de BABADJOU.	-Rapport DD/MINEPDED des BAMBOUTOS	
	1.2. Les capacités des producteurs agricoles sont renforcées sur l'utilisation citoyenne des pesticides dans la pratique des opérations agropastorales	Au moins 4 sessions de renforcement des capacités des producteurs.	-Rapport DD/MINEPDED des BAMBOUTOS	
	2.1. Une pépinière municipale d'arbres et fleurs ornementaux est créée dans l'espace communale, notamment à zaaji où se trouve le poste forestier et faune et où le potentiel de fourniture d'eau est important	01 pépinière municipale créée dans l'espace communale	-Rapport DD/MINEPDED des BAMBOUTOS	
	2.2. Les arbres sont plantés et entretenus par les élèves dans les établissements scolaires	100% des établissements scolaires concernés.	-Rapport DD/MINEPDED des BAMBOUTOS	
	2.3. Des espaces verts sont créés dans l'espace urbain et dans les grandes agglomérations de la commune de BABADJOU.	Au moins 10 espaces verts dans les grandes agglomérations y compris l'espace urbain.	-Rapport DD/MINEPDED des BAMBOUTOS	
	3.1. Les haies vives enrichies d'essences de valeur sont utilisées dans les villages pour marquer les limites des exploitations familiales agricoles.	au moins une haie vive par famille agricoles	-Rapport DD/MINEPDED des BAMBOUTOS	
	3.2. Un jardin botanique est créé dans l'espace géographique de BABADJOU	01 jardin botanique créé	-Rapport DD/MINEPDED des BAMBOUTOS	

	Activités	Coûts estimatifs
1.1.1.	Acquisition d'un site pour la décharge municipale avec en perspective la construction d'une station de traitement des déchets solides de la ville de BABADJOU	1000000
1.1.2.	étude faisabilité en vue de la construction d'une station de traitement des déchets solides et ordures ménagères de la ville de BABADJOU	2000000
1.1.3.	Sensibilisation et mise sur en place d'un système de tri des déchets dans les ménages. (deux poubelles par ménage pour le tri des ordures)	5000000
1.1.4.	Construction de 04 plateformes de pré-collecte et de tri de déchets dans les 04 localités à forte densité de peuplement et donc de production d'ordures ménagères. . TOUMAKA, BAMEDOUSSO, BALEPO, KOMBOU.	32000000
1.1.5.	Etude de faisabilité en vue de la construction d'une unité de formation et de recyclage des emballages et autres matières en plastique pour la fabrication des pavés.	2000000
1.1.6.	Mise sur pieds et installation d'un comité d'hygiène dans 62 villages de BABADJOU, 10 quartiers de l'espace urbain et au marché de TOUMAKA, marché de BAMEDOUSSO, marché de KOMBOU, marché de BALEPO de BABADJOU, pour un respect des mesures élémentaires d'hygiène dans les villages et quartiers (propreté des latrines, séparation par tri des déchets plastiques et déchets organiques, etc.)	7200000
1.1.7.	Organisation chaque année d'un concours sur un thème spécifique destiné à l'assainissement de l'environnement et à la protection de la nature. Exemple : le village le plus propre de la commune, la latrine la plus propre du village ou du quartier, la quantité d'emballages plastiques collectés et stockés etc.	2000000
1.1.8.	Sensibilisation des populations sur la pollution par le brûlage des ordures à ciel ouvert	3000000
1.1.9.	Sensibilisation des opérateurs économiques sur la réalisation des Notices d'impact environnemental (ferme, menuiserie, boulangerie, auberges etc. (voir arrêté N°00002/MINEPDED du 8 février 2016 définissant le contenu de la notice d'impact environnemental)	2000000
1.1.10.	Lutte contre la commercialisation et l'utilisation des emballages plastiques prohibés dans les marchés et commerces. (organisation des descentes inopinées de contrôle et de saisie des emballages plastiques d'épaisseur inférieure à 10 microns toujours en circulation)	2000000
1.1.11.	Sensibilisation des collecteurs des déchets sur l'obtention d'un manifeste pour le suivi de la traçabilité (ferraille, déchets de station et de carrière)	1500000
Sous-total activités 1.1.		66900000
1.2.1.	Organisation en collaboration avec les 07 postes agricoles de BABADJOU de 7 sessions de renforcement des capacités des producteurs sur la saine utilisation des pesticides à usage agricole.	800000
1.2.2.	Identification et protection des points et sources d'eau par une délimitation et reboisement aux essences hydrophiles appropriées.	2000000
1.2.3.	Mise sur pieds d'un comité communal de suivi de l'application de l'arrêté interdisant l'utilisation des emballages plastiques prohibés et organisation des descentes inopinées de contrôle et de saisie des emballages toujours en circulation	500000
1.2.4.	Création d'un poste de contrôle d'environnement dans le village limitrophe de BACHUA avec la région du Nord-ouest.	5000000
Sous-total activités 1.2.		8300000
2.1.1.	Création d'une pépinière municipale d'arbres et fleurs ornementaux dans l'espace communale, notamment à Zaaji, où le potentiel de fourniture d'eau est important	2000000
2.1.2.	Identification de site en vue de la création d'espaces verts dans l'espace urbain de BABADJOU	PM
2.1.3.	Identification au sein du personnel communal ou à défaut, recrutement d'une personne à former en horticulture, à qui sera confié la responsabilité des espaces verts de la ville de BABADJOU.	PM
Sous-total activités 2.1		2000000

2.2.1.	Plantation des arbres dans les établissements scolaires pour accroître la couverture végétale	PM (voir MINEDUB, MINESEC)
2.2.2.	Suivi et entretien des arbres plantés dans les établissements scolaires de BABADJOU.	Idem
2.2.3.	Promouvoir la création d'un club des amis de la nature dans les 06 établissements d'enseignement secondaires de BABADJOU	700000
2.2.4.	Etude de faisabilité pour la création d'espaces verts dans le périmètre urbain et dans les grandes agglomérations de la commune de BABADJOU.	1000000
	Sous-total activités 2.2.	1700000
3.1.1.	Organisation de 10 campagnes de sensibilisation sur l'utilisation des haies vives constituées des essences de valeur (exemple : plante mellifères) pour marquer les limites des exploitations familiales agricoles.	5000000
3.1.2.	Production des plants des essences de valeur en vue de l'enrichissement des haies vives.	1000000
	Sous-total activités 3.1.	6000000
3.2.1.	Etude de faisabilité technique et environnementale en vue de la création d'un jardin botanique à BABADJOU.	1000000
3.2.2.	Création d'un jardin botanique dans l'espace géographique de BABADJOU	10000000
	Sous-total activités 3.2.	11000000
	TOTAL GENERAL DU SECTEUR	94200000

17. SECTEUR : Habitat et développement urbain

Problème : Difficulté de gestion et d'aménagement de l'espace urbain de BABADJOU.

STRATEGIE SECTORIELLE : *Développement des voies de contournement et pénétrantes ; aménagement de réseaux d'assainissements compatibles aux impératifs d'urgence ; amélioration de l'accès aux autres services sociaux (éducation, santé, eau, énergie y compris énergies renouvelables) ; la promotion d'emplois décents ; la gouvernance et notamment le renforcement des instruments de planification et de mise en œuvre.*

NIVEAUX	FORMULATIONS	Indicateurs objectivement vérifiables	Sources/méthodes de vérification	Hypothèses
Objectif global	Faciliter la gestion et l'aménagement de l'espace urbain de BABADJOU			

Objectifs spécifiques	1. Planifier l'occupation de l'espace urbain public de BABADJOU	Nombre de documents d'urbanisme existant	archives de la mairie	
	2. Promouvoir L'habitat décent dans la commune de BABADJOU et l'utilisation des matériaux définitifs (blocs stabilisés) pour la construction des maisons	Nombre d'unité de fabrication de briquettes et blocs stabilisés	rapport d'activités du maire	
	3. Lutter contre les effets du changement climatique par le Reboisement de l'espace urbain de la commune de BABADJOU avec pour objectif ; 800 m2 d'espace boisé pour 1000 habitants.	Superficie reboisée	Rapport poste de contrôle forestier et de chasse de BABADJOU	
Résultats attendus	1.1. Périmètre urbain est délimité, loti et l'occupation de l'espace urbain public de BABADJOU est maîtrisée	Nombre de lotissement réalisés	archives de la mairie Rapport d'activités DD/MINDHU des BTOS	
	1.2. L'occupation de l'espace urbain est planifiée et la mise en œuvre des règles d'urbanisme et de construction est respectée.	01 Plan du périmètre urbain 03 PS et 01 POS	archives de la mairie Rapport d'activités DD/MINDHU des BTOS	
	1.3. Les quartiers à habitat spontané sont restructurés et les axes les desservants sont bitumés.	11kmde voies secondaires à bitumer 14 km de voies a entretenir avec amélioration des tracés.	Rapport d'activités DD/MINDHU des BAMBOUTOS	
	2. 1. l'utilisation des blocs stabilisés est vulgarisée dans la commune de BABADJOU	Nombre d'unité de fabrication de bloc stabilisés	rapport d'activités du maire	
	3.1 L'espace urbain de la commune de BABADJOU sont reboisés avec pour objectif ; 800 m2 d'espace boisé pour 1000 habitants.	4350 m ² Superficie reboisée pour la commune de BABADJOU	Rapport poste de contrôle forestier et de chasse	
	Activités			coûts
1.1.1.	Délimitation du périmètre urbain de BABADJOU			20000000
1.1.2.	Identification et acquisition d'un site pour les études de faisabilité en vue de la construction des logements sociaux (cité municipale) à BABADJOU.			10000000
	Sous-total activités 1.1.			120000000
1.2.1.	Elaboration des documents d'urbanisation : plan d'occupation des Sols de la Commune de BABADJOU			200000000
1.2.2.	Elaboration des documents de planification urbaine : Plan de secteur du périmètre urbain, plan de secteur de KOMBOU, plan de secteur de BALEPO			150000000x3= 450000000
	Sous-total activités 1.2.			650000000
1.3.1.	Restructuration des quartiers de l'espace urbain de BABADJOU par l'ouverture des voies de servitude et le bitumage des axes secondaires desservant les quartiers. :			11x50000000= 550000000
	AXES A BITUMER : 11 KM)		quartiers concernés	
	Construction et bitumage d'une deuxième voie pour une route à double sens du lieudit DOJl jusqu'à TOUMAKA sur 4,8 Km		Zaaji, Bametouo, Toumaka Bamedousso,	
	Construction et bitumage sur 800 m d'une voie à double sens de la nationale n°6 (carrefour DOJl) vers le centre administratif de la Sous-préfecture.		ZAAJI	
	Bitumage du tronçon de la route entrée carrefour BIGMOP-Carrefour NIWANG sur 1,5 km.		NIWANG	

	Prolongement du bitumage du tronçon de la route entrée domicile Charles METCHUI jusqu'au TOUSSONGLE sur environ 4km en vue entre autres le désenclavement du Lycée de BAMEDJINGHA.	METI	14x10000000 = 140000000
	AXES A ENTREtenir AVEC TERRASSEMENT ET AMELIORATION DU TRACE (14 km)		
	Aménagement de la route allant de la laverie à NTong en passant par Za'awa sur 3km dans King-place BAWA	KING place BAWA	
	Aménagement de la voie d'accès à la chefferie King-place BAWA 1 km	KING place BAWA	
	Ouverture des routes en vue de faciliter le déplacement des personnes et des biens suivant l'axe : EP BAMEKOUE passant par l'école catholique jusqu'au marché BAMEDOUSSO avec construction de deux ouvrages de franchissement TCHI METCHAPE et TCHINEUH sur 2km.	BAMETOOU	
	Aménagement de la route allant de la chefferie supérieure Babadjou à l'école maternelle King place de Babadjou en passant par Ta'a Nzingong sur environ 1.5km	King place BABADJOU	
	Ouverture de la route allant du carrefour Zabatsa à Ta'a Nzingong sur environ 1km	King place BABADJOU	
	Ouverture de la route agricole allant de l'entrée st Antoine jusqu'à TOUZAA sur 2,5km	METI	
	Aménagement des routes suivant les axes suivants : Entrée Té barré jusqu'à KO'OKOU en passant par Ta' DIFO et du Goudron jusqu'à chez Ta' DIFO avec un passage busé (2 km)	TO'OGNIE	
	Ouverture de la route dans le quartier suivant sur l'axe Face inspection jusqu'à la source Ndomagho sur 1 km.	TOUMAKA	
	Sous-total activités 1.3.		690000000
2. 1.1.	Construction d'unité pour la formation des jeunes identifiés dans les villages et l'espace urbain, à la fabrication de briques stabilisées et briquettes cuites en vue de l'amélioration de l'habitat dans la commune de BABADJOU. (acquisition d'une concasseuse de moellons à 9millions, d'une pondeuse à briquette à 4millions et d'un four à 11millions de F CFA.)		50000000
2. 1.1.	Formation des jeunes identifiés dans les 62 villages et 10 quartiers de l'espace urbain, à la fabrication de briques stabilisées et briquettes cuites		2000000
	Sous-total activités 2.1.		52000000
3.1.1.	Reboisement de l'espace urbain de BABADJOU avec pour objectif ; 4350 m2 d'espace boisé (Application de l'article 33 de la loi 94-01 du 20-1-1994 portant régime des forêts, de la faune et la pêche : 800 m2 d'espace boisé pour 1000 habitants.)		PM (secteur Forêt et faune)
	Sous-total activités 3.1.		PM
	TOTAL GENERAL DU SECTEUR		1392000000

18. SECTEUR : Domaines, cadastre et affaires foncières

Problème : Difficultés de gestion du domaine national, du patrimoine immobilier et mobilier de l'Etat dans la commune de BABADJOU,

STRATEGIE SECTORIELLE : *Mise en place d'un programme de sécurisation du domaine public. mise en œuvre du programme de constitution des réserves foncières et de création et d'aménagement des lotissements domaniaux. mise en place une base de données fiables, cohérentes, et pertinentes de la situation réelle du patrimoine immobilier de l'État dans la Commune, notamment des terrains bâtis et non bâtis.*

NIVEAUX	FORMULATIONS	Indicateurs objectivement vérifiables	Sources/méthodes de vérification	Hypothèses
Objectif global	Faciliter la gestion du patrimoine immobilier et mobilier de l'Etat dans la commune de BABADJOU			
Objectifs	1. Constituer une réserve foncière pour la construction	Nombre de terrains communaux acquis et	Archives de la Mairie (service	

spécifiques	future des édifices communaux	sécurisés	technique)	
	2. Vulgariser la procédure d'obtention du titre foncier et le statut juridique des terres ou domaines (domaines publics ou privés de l'Etat par exemple)	-nombre de dépliants produits	Registre d'archivage de la DD/MINDCAF /BAMBOUTOS	
	3. Régler définitivement les conflits en état de latence dans les monts BAMBOUTOS (problème limitrophe Balatchi-Babadjou et Babadjou-Pignin au niveau de MAKÀ à SANTA, les conflits agropastoraux entre les éleveurs BORORO et les agriculteurs).	-Un plan cadastral de la commune est établi -La délimitation entre les différentes communes est matérialisée	-Communes de BABADJOU MBOUDA et SANTA -Préfectures du BAMBOUTOS et MEZAM	
Résultats attendus	1.1. La commune en collaboration avec les chefs traditionnels a engagé la procédure de constitution du patrimoine foncier de la commune.	au moins 01 terrain communal sécurisé dans chacun des 23 grands villages et quartiers de l'espace urbain.	Archives de la Mairie (service technique)	
	1.2. Les projets les plus urgents dont les exécutions sont retardées à cause de manque de terrain disposent chacun d'un site sécurisé. (Centre social de BABADJOU)	01 site d'exécution des travaux de construction du centre social sécurisé.	-Rapport d'activités Centre social de BABADJOU	
	2.1. La procédure d'obtention du titre foncier et le statut juridique des terres ou domaines sont vulgarisés et les populations sollicitent les TF pour leurs terrains.	-au moins 04 audiences organisées annuellement dans l'espace urbain et les villages -au moins 400 de dépliants produits.	Rapport d'activités DDDCAF /BAMBOUTOS -rapport du Maire	
	2.2. La collecte par la commune (Etat) auprès des populations de la taxe sur la propriété foncière (TPF) est facilitée.	nombre de propriétaires terriens de BABADJOU payant la TPF	Rapport d'activités DDDCAF /BAMBOUTOS -rapport du Maire	
	2.3. tout le patrimoine foncier communal est sécurisé (domaine privé communal)	100% des services de l'Etat dans la commune de BABADJOU dispose de terrain communal sécurisé.	-archives de la Mairie	
	3.1. les conflits en état de latence dans les monts BAMBOUTOS (problème limitrophe Balatchi-Babadjou et Babadjou-Pignin au niveau de MAKÀ à SANTA, les conflits agropastoraux entre les éleveurs BORORO et les agriculteurs) sont définitivement réglés	-01 plan cadastral de la commune est établi -01 délimitation entre les différents acteurs communs est matérialisée	-archives de la Mairie -DDDCAF /BAMBOUTOS	
	activités			Coûts
1.1.1.	Tenue des pourparlers avec les chefs de villages en vue de la constitution du patrimoine foncier de la commune			4000000
1.1.2.	Dédommagement des populations déguerpies pour cause d'utilité publique			80000000
1.1.3.	immatriculation progressive du patrimoine immobilier non titré de la commune de BABADJOU : (Edifices publics dans les villages, Marchés dans les villages et agglomérations etc.)			10000000

		Sous-total activités 1.1.	9400000
1.2.1.	Sécurisation du site pour la construction du centre social de BABADJOU.		4000000
1.2.1.	Acquisition et sécurisation d'un site pour la construction des services de l'Etat logé dans des maisons conventionnées. Jeunesse et éducation civique, sport et éducation physique ;		30000000
		Sous-total activités 1.2.	34000000
2.1.1.	Organisation de 02 sessions de causeries éducatives avec les leaders de communautés en vue de vulgariser la procédure d'obtention du titre foncier et le statut juridique des terres ou domaines.		800000
2.1.2.	Impression et distribution des textes liés à l'immatriculation des terrains en vue de vulgariser la procédure d'obtention du titre foncier et vulgariser le statut juridique des terres ou domaines		200000
2.1.3.	Plaidoyer auprès du MINDCAF pour la détermination avec plus de précision du montant des frais de descente sur le terrain des commissions techniques en vue de l'obtention du Titre foncier		PM
		Sous-total activités 2.1.	2800000
2.2.1.	Organisation d'une réunion regroupant les services du MINDH DU, MINEFI (Impôts) et MINDCAF pour une stratégie concertée de collecte par la Commune (Etat) auprès des populations de la taxe sur la propriété foncière (TPF)		500000
2.2.2.	Identification et sécurisation de tous les terrains communaux		5000000
		Sous-total activités 2.2.	5500000
3.1.1.	Création et fonctionnement d'une commission conjointe ad hoc avec la commune de MBOUDA et la Commune de SANTA en vue de l'élaboration d'un plan cadastral pour la commune.		2000000
3.1.2.	Etudes de faisabilité technique et socio environnementale pour l'élaboration d'un plan cadastral pour la commune de BABADJOU		5000000
3.1.3.	Exécution des travaux de création des points géodésiques de la commune de BABADJOU		10000000
		Sous-total activités 3.1.	17000000
		TOTAL GENERAL DU SECTEUR	153300000

19. SECTEUR : Recherche scientifique et innovations

Problème : Faible niveau d'utilisation des résultats des recherches scientifiques dans la Commune de BABADJOU

STRATEGIE SECTORIELLE : Renforcement du dispositif de valorisation, de vulgarisation et de transferts des résultats de la recherche ; financement des projets innovants, notamment à travers des bourses et des appels à projets d'innovation dans les différents secteurs de l'économie ; promotion des incubateurs d'entreprises, les startups et les juniors entreprises issues des initiatives des élèves et étudiants.				
NIVEAUX	FORMULATIONS	Indicateurs objectivement vérifiables	Sources de vérification	Hypothèses
Objectif spécifique	accroître le niveau de diffusion et d'utilisation des résultats des recherches scientifiques dans la Commune de BABADJOU			
Objectifs spécifiques	1. Accroître le niveau d'intervention du CRRI-OUEST dans l'amélioration de la rentabilité des activités	Nombre d'activités menées par le CRRI-OUEST en faveur des producteurs de BABADJOU	Rapport d'activités du Maire	

	agropastorales de BABADJOU		-Rapport d'activités du CRRRI-OUEST	
	2. Encourager et suivre la recherche dans de la transformation alimentaire et dans le domaine des pharmacopées traditionnelles, en liaison avec le Ministère de la Santé Publique et les autres départements Ministériels concernés	Nombre d'activités menées par le CRRRI-OUEST - en lien avec les pharmacopées traditionnelles dans la Commune de BABADJOU -Nombre d'innovateurs inscrits au CRRRI-OUEST	Rapport d'activités du Maire -Rapport d'activités du CRRRI-OUEST	
Résultats attendus	1.1. Des champs de démonstration des nouvelles variétés de cultures vivrières et fruitières à haut rendement sont créés sous la supervision d'une structure locale du MINRESI dans les villages de BABADJOU	07 champs de démonstrations de nouvelles variétés de cultures vivrières, fruitières sont créés à raison d'un champ de démonstration par poste agricole 01 antenne de l'Institut de recherche agricole pour le développement est créée dans la Commune de BABADJOU.	Rapport d'activités du Délégué MINADER du BAMBOUTOS	
	1.2. Des porcelets de race améliorée sont vulgarisés au sein des populations	03 organisation de producteurs des porcs : GIC SACRIFIE (TOUMAKA); GIC PREB de TOUSSONGLE (Metseit); GIC MAITRION VERT (King-BALEPO) ayant bénéficié des porcelets de race améliorés constituant ainsi 03 pôles de diffusion	-Rapport d'activités du CRRRI-OUEST et du Délégué MINEPIA du BAMBOUTOS	
	1.3. Des ateliers de formation des populations sur la pratique de la pisciculture sont organisés dans BABADJOU.	Au moins 15 producteurs formés annuellement ; 03 étangs pilotes construits chez des personnes ayant déjà expérimenté cette activité : MEGHOPA (BAMEPA'AH), KAFFO Martin (BAMEDOUSSO), FOBASSO Etienne (TOOGNIE)	Rapport d'activités du Délégué MINEPIA des BAMBOUTOS	
	1.4. Des journées portes ouvertes sont organisées autour des OP ayant porté des projets de vulgarisation de nouvelles variétés de cultures ou de race améliorée d'animaux d'élevage pour la vulgarisation des innovations technologiques	au moins 01 JPO organisée chaque année autour de chaque projet d'organisation de producteurs.	Rapport d'activités du Maire	
	2.1. une recherche spécifique est menée sur le vin blanc de Babadjou (sève de raphia) et son exploitation est davantage rentabilisée	01 budget est voté au niveau de la Commune pour le financement des études sur la conservation du vin blanc de Babadjou (sève de raphia)	Compte administratif du maire	
	2.2. Des stratégies de culture des plantes médicinales sont développées dans les villages et quartiers de l'espace urbain de BABADJOU	Au moins 60 parcelles de culture des plantes médicinales sont créées au niveau de chaque village	Rapport d'activités du Maire -Rapport d'activités du CRRRI-OUEST	
	2.3. Des conférences sur les médicaments traditionnels améliorés à base de plantes médicinales ; les produits	au moins 01 conférence organisée chaque année en collaboration avec le Comité National de	Rapport d'activités du Maire	

	cosmétiques et huiles essentielles; les compléments alimentaires de hautes valeurs nutritionnelles et énergétiques sont tenues	Développement des technologies (CNDT) ou l'institut de recherches médicinales et d'études des plantes médicinales (IMPM).		
	Activités			Coûts
1.1.1.	Création et construction d'une antenne de l'Institut de recherche agricole pour le développement est créée dans la Commune de BABADJOU.			50000000
1.1.2.	Identification en collaboration avec le MINADER 07 organisations de producteurs à raison d'une OP par poste agricole en vue de la mise sur pieds de 07 champs de démonstration des nouvelles variétés de cultures vivrières à haut rendement (haricot, maïs, pomme de terre etc.) et arbres fruitiers.			8000000
1.1.3.	Organisation d'au moins une séance de formation des responsables des organisations de producteurs (OP) sur les techniques de transformation et conservation des produits alimentaires végétaux (exemple : transformation du plantain en farine pour la fabrication biscuits à grignoter)			5000000
1.1.4.	organisation chaque année en collaboration avec le Centre Régional de la Recherche scientifique et de l'Innovation de l'ouest, d'au moins une journée portes ouvertes pour la promotion de la transformation des produits agropastoraux et la vulgarisation des résultats de recherche			1000000
	Sous-total activités 1.1.			64000000
1.2.1.	Identification en collaboration avec le MINEPIA 03 organisations de producteurs en vue de la mise sur pieds de 03 pôles de diffusion des animaux d'élevage de races sélectionnées (porc de race améliorée) : 03 organisations ayant déjà l'expérience en élevage porcin : GIC SACRIFIE (TOUMAKA); GIC PREB de TOUSSONGLE (Mantseit); GIC MAITRION VERT (King-BALEPO)			3000000
1.2.2.	Organisation d'au moins une séance de renforcement des capacités des éleveurs de la commune de BABADJOU sur la valorisation des produits locaux et réduction des coûts alimentaires dans l'élevage des porcs et des petits ruminants.			3000000
	Sous-total activités 1.2.			6000000
1.3.1.	Organisation des ateliers de formation des volontaires sur la pratique de la pisciculture dans la commune de BABADJOU, après Construction de 03 étangs piscicoles pilotes chez les 03 personnes ayant une expérience en pisciculture : MEGHOPA (Bamepaah), KAFFO Martin (BAMEDOUSSO), FOBASSO Etienne (TOOGNIE)			3000000
	Sous-total activités 1.3.			3000000
1.4.1.	Organisation d'au moins 01 journée porte ouverte autour des OP ayant porté des projets de vulgarisation de nouvelles variétés de cultures ou de nouvelles races d'animaux d'élevage			24000000
	Sous-total activités 1.4.			24000000
2.1.1.	Elaboration d'un projet de délibération à soumettre au conseil municipal en vue de l'adoption d'un budget pour le financement des études sur la conservation et la mise en bouteille du vin blanc de Babadjou (sève de raphia)			PM (voir secteur MINADER)
2.1.2.	Lancement d'un appel d'offre pour le recrutement d'un partenaire devant mener les études sur la conservation et la mise en bouteille du vin blanc de Babadjou (sève de raphia) avec le label "produit de BABADJOU".			
	Sous-total activités 1.5.			0
2.2.1.	Identification en collaboration avec le MINADER d'au moins 07 organisations de producteurs à raison d'une OP par poste agricole en vue de la mise sur pieds de 07 parcelles de plantes médicinales			8000000
2.2.2.	Organisation dans l'espace urbain d'au moins deux ateliers de vulgarisation des stratégies de culture sur des superficies très réduites des plantes médicinales (exemple : dans les vieux pneus ou des pots à fleurs.)			5000000
	Sous-total activités 2.1.			13000000

2.3.1.	Organisation d'au moins 01 conférence sur les médicaments traditionnels améliorés à base de plantes médicinales ; les produits cosmétiques et huiles essentielles; les compléments alimentaires de hautes valeurs nutritionnelles et énergétiques	1000000
	Sous-total activités 2.2.	1000000
	TOTAL GENERAL DU SECTEUR	111000000

20. SECTEUR : Commerce

Problème : Difficulté de développement des activités de commerce dans la commune de BABADJOU

STRATEGIE SECTORIELLE : <i>Mise en place d'un système d'information sur l'agriculture et notamment les opportunités de marché, construction des infrastructures dans la facilitation des échanges.</i>				
NIVEAUX	FORMULATIONS	Indicateurs objectivement vérifiables	Sources/méthodes de vérification	Hypothèses
Objectif global	faciliter le développement des activités de commerce dans la commune de BABADJOU en vue du bien-être de tous			
Objectifs spécifiques	1. accroître le potentiel des recettes du marché de BAMEDOUSSO.	pourcentage d'accroissement des recettes générées par le marché de BAMEDOUSSO	Rapport recette municipale de BABADJOU	
	2. Multiplier les sources de recettes de la commune par l'accroissement de l'offre en infrastructures marchandes :	Nombre de hangars construits	rapport d'activités du maire	

	construction des hangars dans certains marchés secondaires de la commune.			
	3. Promouvoir un dialogue permanent entre la Commune et les opérateurs économiques opérant dans la commune de BABADJOU.	Nombre de rencontres séquentielles entre la mairie et les opérateurs économiques	rapport d'activités du DD/MINCOMMERCE	les commerçants sont organisés en corporations.
Résultats attendus	1.1. le marché de BAMEDOUSSO est rénové et restructuré	100% des baraquements sont démolis et remplacés par des boutiques bien construites.	rapport d'activités du maire	
	1.2. un plan d'assainissement du marché de BAMEDOUSSO. est mis en œuvre	01 comité d'assainissement mis sur pieds 01 latrine moderne construite 01 kiosque à eau construit.	rapport d'activités du maire	
	2.1. des hangars sont construits dans certains marchés secondaires de la commune (FOGHAANG, MFINDO, LEPAAH) et les sources de recettes de la Commune sont diversifiées.	03 hangars construits	rapport d'activités du maire	
	3.1. Un cadre communal de concertation entre la Commune et les opérateurs économiques est mis sur pieds.	-Au moins 01 session du cadre communal de concertation tenue annuellement.	rapport d'activités du maire	
	3.2. Le nombre d'opérateurs économiques qui de leur propre chef payent leurs impôts a augmenté	Au moins 80% de commerçants payent leurs impôts sans y être contraints	rapport d'activités du maire	
	Activités			Coûts
1.1.1.	Démolition des baraquements du marché de BAMEDOUSSO et construction en 05 ans de 05 bâtiments en série de 20 boutiques modernes.			15000000
1.1.2.	Construction d'une clôture de sécurisation du marché de BAMEDOUSSO et organisation du marché avec redistribution et classement des stands par secteurs d'activités.			10000000
1.1.3.	Promotion de l'organisation des Commerçants par secteur d'activité.			PM
1.1.4.	Construction de deux kiosques à eau au marché de BAMEDOUSSO			10000000
1.1.5.	Construction au marché de BAMEDOUSSO un parc de vente d'animaux sur pattes y compris un point d'eau pour l'abreuvement des animaux. .			5000000
			Sous-total activités 1.1.	17500000
1.2.1.	Mise sur pied d'un comité d'assainissement du marché de BAMEDOUSSO.			500000
1.2.2.	Construction d'une toilette moderne publique au marché de BAMEDOUSSO			7000000
1.2.3.	Acquisition et placement d'au moins 10 bacs à ordures au marché de BAMEDOUSSO			150000
			Sous-total activités 1.2.	7650000
2.1.1.	Etudes de faisabilité technique et environnemental pour la construction du marché de KOMBOU sur un nouveau site.			1000000
2.1.2.	Construction d'un hangar de 50 comptoirs sur le second site en création du marché de KOMBOU			30000000
2.1.3.	Etudes de faisabilité technique et environnemental pour chaque site de construction de hangar dans 03 marchés secondaires dans la commune.			2100000
2.1.4.	Construction de 04 hangars doté de 30 comptoirs chacun dans certains marchés secondaires : Carrefour DOJI FOGHAANG, MFINDO, LEPAAH			120000000
			Sous-total activités 2.1.	153100000
3.1.1.	identification des commerçants en filières pour faciliter leur organisation, ce qui facilitera la mise sur pieds d'un cadre d'échanges entre la Commune			500000

	et les opérateurs économiques.	
3.1.2.	Mise sur pieds d'un cadre communal de concertation entre la Commune et les opérateurs économiques	500000
3.1.3.	Tenue de session annuelle du cadre communal de concertation entre la Commune et les opérateurs économiques + administrations de commerce et fisc	1000000
Sous-total activités 3.1.		2000000
3.2.1.	Organisation des campagnes de sensibilisation (tranche d'antenne radio) sur le payement des impôts en insistant sur le montant des sommes perçues et leur utilisation.	500000
3.2.2.	Confection et affichage d'un barème progressif de l'impôt et des taxes à payer devant chaque boutique du marché.	500000
Sous-total activités 3.2.		1000000
TOTAL GENERAL DU SECTEUR		311750000

21. SECTEUR : Jeunesse et éducation civique

Problème : Précarité des conditions de vie des jeunes dans la commune de BABADJOU

STRATEGIE SECTORIELLE : <i>Incitation à la migration massive des travailleurs jeunes du secteur informel vers les Très Petites Entreprises (TPE) porte d'entrée dans le secteur formel ; accompagnement spécifique des TPE en termes de fiscalité et d'accès au micro-crédit, afin de renforcer l'attrait de ce statut</i>				
NIVEAUX	FORMULATIONS	Indicateurs objectivement vérifiables	Sources/méthodes de vérification	Hypothèses
Objectif global	Améliorer les conditions de vie des jeunes dans la commune de BABADJOU			
Objectifs spécifiques	1. Offrir un cadre propice à l'encadrement des jeunes dans la Commune de BABADJOU.	01 centre multifonctionnel construit	Rapport DD MINJEC du BAMBOUTOS	
	2. Faciliter l'accès aux appuis des différents programmes en faveur des jeunes : en suscitant leur organisation et en montant des projets pour : PAJER-U, PAIJA, Service Civique de Participation au	Le nombre de bénéficiaires aux appuis est en croissance	Rapport DD MINJEC du BAMBOUTOS	

	Développement			
	3. Encourager l'excellence scolaire en accordant des bourses scolaires aux plus méritants chaque année	Nombre de bourses scolaires attribuées chaque année.	Rapport délégué MINESEC/MINEDUB	
Résultats attendus	1.1 Le centre multifonctionnel des jeunes est construit et est fonctionnel dans la Commune de BABADJOU et les jeunes sont mieux encadrés.	01 centre multifonctionnel construit	Rapport DD MINJEC des BAMBOUTOS	
	1.2. Les structures déconcentrées du MINJEC de BABADJOU sont construites, équipée et les jeunes bénéficient d'un encadrement optimal des techniciens en charge des questions de jeunesse.	01 délégation d'arrondissement du MINJEC est construite à BABADJOU	Rapport DD MINJEC du BAMBOUTOS - PV de réception des travaux	
	21. Les jeunes sont organisés en GIC et leurs projets montés pour les programmes en faveur des jeunes: PAJER-U, PAIJA, Service Civique national de Participation au Développement ont une suite favorable.	Le nombre de bénéficiaires aux appuis est en augmentation	Rapport DD MINJEC du BAMBOUTOS	
	2.2. Le CNJC antenne se BABADJOU a sensibilisé et mobilisé les jeunes pour leur inscription à l'observatoire National des Jeunes.	au moins 50% de jeunes touchés sont inscrits à l'ONJ	Rapport DD MINJEC du BAMBOUTOS	
	3.1. L'excellence scolaire est célébrée et des bourses sont attribuées aux élèves les plus méritants chaque année	au moins 50 bourses scolaires	Rapport délégué MINESEC/MINEDUB	
	3.2. Chaque établissement d'enseignement secondaire de la commune de BABADJOU dispose un club d'éducation civique actif qui produit périodiquement des rapports d'activités	06 clubs d'éducation civique dans les enseignements secondaires	Rapport délégué MINESEC/MINEDUB	
	Activités			Coûts
1.1. 1.	Construction et équipement du centre multifonctionnel de promotion des jeunes de BABADJOU logé dans une structure d'emprunt, en vue d'assurer une visibilité des initiatives du Gouvernement en faveur de la Jeunesse.			60000000
1.1. 2.	Création et fonctionnement au CMPJ de BABADJOU d'une filière de Formation des jeunes aux techniques de transformation artisanale et conservation des denrées agricoles, et produits de l'élevage			5000000
1.1.3.	Appui à l'acquisition du matériel d'installation des jeunes formés au CPJM de BABADJOU pour leur auto emploi			PM
			Sous-total activités 1.1.	65000000
1.2. 1	Construction et équipement de la Délégation d'arrondissement du MINJEC de BABADJOU			50000000
1.2. 2.	Acquisition d'un véhicule pickup 4x4, d'une moto-sport et du matériel de sonorisation en vue de faciliter le déplacement de l'équipe mobile d'animation urbaine et rurale pour organiser et promouvoir les activités sportives et culturelles			30000000
			Sous-total activités 1.2.	80000000
21.1.	Identification dans le cadre du Service Civique National de Participation au Développement, sensibilisation et accompagnement des jeunes ou groupes de jeunes au montage des projets économiques à soumettre aux financements des programmes en faveur des jeunes			4000000
21.2.	Financement des projets des jeunes montés pour les programmes en faveur des jeunes : PAJER-U, PAIJA etc.			10000000
			Sous-total activités 2.1.	14000000
2.2.1.	En collaboration avec la Commune de BABADJOU et de la délégation d'arrondissement du MINJEC de BABADJOU Mise en place d'un conseil municipal des jeunes de BABADJOU			1500000

2.2.2.	Mobilisation du CNJC antenne se BABADJOU à jouer pleinement son rôle de mobilisation des jeunes sur les valeurs citoyennes et républicaines.	1000000
2.2.1.	Réarmement moral et renforcement des capacités de 72 médiateurs communautaires en vue de la sensibilisation de la jeunesse sur divers fléaux auxquels elle est exposée (culture des plantes Psychotropes, consommation des drogues, prévention du VIH/SIDA, prévention du COVID_19, lutte contre les migrations clandestines etc.)	2500000
2.2.2.	Déploiement des équipes mobiles d'animation populaire, urbaines et rurales (EMAPUR) composées des 72 médiateurs communautaires dans les villages pour la sensibilisation et l'inscription à l'observatoire National des Jeunes.	5000000
Sous-total activités 2.2.		10000000
3.1.1.	Identification des élèves les plus méritants dans les établissements scolaires de la commune de BABADJOU	1000000
3.1.2.	Attribution d'au moins 50 bourses scolaires aux jeunes les plus méritants chaque année dans la commune de BABADJOU	5000000
Sous-total activités 3.1.		6000000
3.2.1.	Création et suivi dans chaque établissement scolaire de la commune de BABADJOU d'un club d'éducation civique où les jeunes seront formés aux notions élémentaires de civisme (respect des emblèmes nationaux, lutte contre le désordre urbain, propreté, respect de l'environnement etc.)	2000000
Sous-total activités 3.2.		2000000
TOTAL GENERAL DU SECTEUR		177000000

22. SECTEUR : Sport et éducation physique

Problème : Difficulté de développement des activités de sport et d'éducation physique dans la commune de BABADJOU

STRATEGIE SECTORIELLE : renforcement de la gouvernance sportive ; encadrement du mouvement sportif; développement des infrastructures sportives pour le sport d'élite et celui de masse.				
NIVEAUX	FORMULATIONS	Indicateurs objectivement vérifiables	Sources de vérification	Hypothèses
Objectif global	Faciliter le développement des activités de sport et d'éducation physique dans la commune de BABADJOU			
Objectifs spécifiques	1. Promouvoir la pratique de sport de masse pour le bien-être des populations et éviter les maladies métaboliques	Nombre d'infrastructures sportives et aires de jeux aménagées ou créées	-Rapport d'activités DDSEP	Insuffisance des moyens financiers
	2. Promouvoir l'émergence d'une équipe fanion dans la Commune de BABADJOU en matière de football	Nombre de jeunes talents détectés pour la Composition d'une équipe fanion de la Commune de BABADJOU.	-Rapport d'activités DDSEP	
	3. Offrir au personnel des services déconcentrés du MINSEP, un environnement de	une délégation d'arrondissement	-Rapport d'activités	

	travail propice à un accompagnement efficace du mouvement sportif dans la commune de BABADJOU.	construite.	DDSEP	
Résultats attendus	1.1. un complexe multisports et un gymnase sont construits dans l'espace urbain de BABADJOU (sur le site de DOJI)	01 complexe multisport et 01 gymnase dans l'espace urbain.	-Rapport d'activités DDSEP	
	1.2. Des aires de jeux existants (stade municipal de DOJI, MARACANA de TO'OTCHI, Stade de BAMEPA'AH) et autres sites de pratique du sports sont aménagées	au moins 03 aires de jeux supplémentaires sont aménagées	-Rapport d'activités DDSEP	
	2.1. Un championnat de vacances inter-villages/quartiers est organisé chaque année dans la Commune en vue de détecter les jeunes talents pour créer une équipe de ligue à BABADJOU.	-Au moins un championnat inter-villages/quartiers est opérationnel - Une équipe fanion de la Commune de BABADJOU est créée.	-Rapport d'activités DDSEP	
	3.1. La délégation d'arrondissement du MINSEP de BABADJOU est construite et équipée.	01 délégation d'arrondissement construite et équipée	-Rapport d'activités DDSEP	
	Activités			Coûts estimatifs
1.1.1.	Construction d'un complexe multisport où il est possible de pratiquer sur le même site du volley-ball, du hand-ball et du basketball Etc. dans l'espace urbain de BABADJOU. (site de DOJI)			50000000
1.1.2.	Acquisition du matériel sportif pour le fonctionnement du complexe multisport dans l'espace urbain de BABADJOU			2000000
1.1.3.	Construction d'un gymnase public pour le sport individuel et sports de salle dans la ville de BABADJOU,			30000000
			Sous-total activités 1.1.	82000000
1.2.1.	Construction avec une tribune d'au moins 500 places, du stade municipal de BABADJOU (site de DOJI).			30000000
1.2.2.	Aménagement des aires de jeux existantes dans l'espace communal : stade MARACANA de TO'OTCHI, Stade de BAMEPA'AH			10000000
1.2.3.	Aménagement des aires de jeux dans chaque établissement scolaire de la commune de BABADJOU			PM
1.2.4.	Identification et acquisition d'un site pour la construction d'un parcours-Vita dans la ville de BABADJOU.			20000000
1.2.5.	Identification et acquisition de site pour la construction d'aires de jeux dans différents quartiers de l'espace urbain et différents villages de l'espace communal de BABADJOU.			72000000
			Sous-total activités 1.2.	132000000
2.1.1.	Organisation chaque année d'un championnat de vacances inter-villages/quartiers en vue de la socialisation des populations et détection des talents pour mettre sur pied une équipe de ligue fanion de la Commune de BABADJOU.			2000000
2.1.2.	Organisation tous les deux ans, l'ascension des monts BAMBOUTOS			5000000
			Sous-total activités 2.1.	7000000
3.1.1.	Construction de la délégation d'arrondissement du MINSEP de BABADJOU			50000000
3.1.2.	Equipement de la délégation d'arrondissement du MINSEP de BABADJOU : Tables et fauteuils de réception, 01 ordinateur complet, y compris l'acquisition du matériel de sport: ballons de football, handball, volleyball, filets etc.)			5000000
			Sous-total activités 3.1.	55000000
			TOTAL GENERAL DU SECTEUR	276000000

23. SECTEUR : Petites et Moyennes Entreprises, Economie Sociale et Artisanat

Problème : Difficultés de développement des petites et moyennes entreprises, de l'économie sociale et de l'artisanat dans la commune de BABADJOU.

STRATEGIE SECTORIELLE : *Incitation à la migration massive des travailleurs du secteur informel vers les Très Petites Entreprises (TPE) porte d'entrée dans le secteur formel. Organisation des acteurs du domaine de l'économie sociale en réseau, par composante et par filière dans la commune; renforcement des capacités managériales, entrepreneuriales et financières des acteurs; aménagement de sites adaptés aux activités informelles, afin de réduire les conflits relatifs à l'espace urbain.*

NIVEAUX	FORMULATIONS	Indicateurs objectivement vérifiables	Sources/méthodes de vérification	Hypothèses
Objectif global	Faciliter le développement des petites et moyennes entreprises, de l'économie sociale et de l'artisanat.			
Objectifs spécifiques	1. Contribuer à lever les contraintes institutionnelles qui entravent la migration des travailleurs du secteur informel vers les Très Petites Entreprises en vue de l'éclosion et le développement des PME.	nombre de nouveaux artisans s'étant investis dans les nouveaux corps de métier	Rapport délégué départemental MINPMEESA	

	2. Promouvoir la création et la valorisation des organisations de l'économie sociale (GIC, associations et coopératives)	Nombre d'organisations promues et valorisées	Rapport délégué départemental MINPMEESA	
	3. Promouvoir le développement des activités de production, transformation et commercialisation des produits agricoles et artisanaux.	pourcentage des PME accompagnés dans leurs activités de production, transformation et commercialisation des produits agropastoraux.	Rapport délégué départemental MINPMEESA	
Résultats attendus	1.1. Les opérateurs économiques de la commune de BABADJOU sont accompagnés à migrer du secteur informel vers les Très Petites Entreprises, à la création et au développement de leurs entreprises.	-Au moins 50% des opérateurs économiques en herbe répertoriés sont accompagnés	Rapport délégué départemental MINPMEESA	
	1.2. La banque de données répertoriant les artisans, leurs groupes formalisés est actualisée chaque année dans la commune. en vue de leur accompagnement.	Au moins 50 % des artisans répertoriés de la Commune sont accompagnés.	-Rapport délégué départemental MINPMEESA -rapport d'activité du Maire	
	2.1. Les artisans opérant dans la commune de BABADJOU se sont constitués en associations par corps de métier.	Au moins 50 % des artisans répertoriés de la Commune appartiennent à une organisation sociale.	-Rapport délégué départemental MINPMEESA -rapport d'activité du Maire	
	3.1. l'Agence de Promotion des petites et moyennes entreprises (APME) à travers le Programme TRANSAGRI (Programme intégré pour la valorisation et la transformation des produits agricoles) est opérationnel dans la commune de BABADJOU	Au moins 50% des PME agricoles et alimentaires de BABADJOU bénéficient des appuis financiers et non financiers du programme TRANSAGRI)	Rapport délégué départemental MINPMEESA	
	3.2. Des jeunes artisans sont formés aux techniques de fabrication et produisent des briquettes et briques stabilisées pour les constructions d'habitats décents.	au moins 72 jeunes formés aux techniques de fabrication des briques stabilisées (1 jeune par village et quartier de l'espace urbain)	Rapport délégué départemental MINPMEESA	
		Activités		
1.1.1.	Organisation chaque année dans l'espace communal de BABADJOU d'au moins deux sessions de formation des responsables des corps de métier identifiées, en gestion des activités d'entreprises (pépinière d'entreprises)			4000000
1.1.2.	Organisation sous l'égide de la délégation départementale du MINPMEESA en collaboration avec la délégation d'arrondissement de l'agriculture de BABADJOU d'une campagne de sensibilisation des extracteurs du vin blanc de BABADJOU (sève de raphia) à constituer une coopérative d'extracteurs et vendeurs de vins blanc de BABADJOU .			1000000
1.1.3.	Construction et équipement d'un centre de contrôle, de conditionnement et de labellisation du vin blanc de BABADJOU (sève de raphia) extrait de manière artisanale dans le Commune de BABADJOU.			30000000
1.1.4.	Intensification de la sensibilisation auprès des opérateurs économiques locaux, sur la procédure de facilitation de création d'entreprises mise en œuvre par le MINPMEESA : (Centre de Formalités de Création d'Entreprises (CFCE) de l'ouest, guichet unique			1000000
			Sous-total activités 1.1.	36000000
1.2.1.	Intensification de la sensibilisation pour l'identification, l'enregistrement des artisans et leurs objets artisanaux au niveau de la Commune où il existe un point focal désigné à cet effet en collaboration avec la Délégation départementale du MINPMEESA des BAMBOUTOS.			500000
1.2.2.	Elaboration d'une banque de données répertoriant les artisans, leurs groupes formalisés, leurs principales activités, leurs produits, leurs projets etc.,			5000000
1.2.3.	Actualisation à intervalle régulier (exemple : annuellement) du répertoire des artisans et de leurs objets d'artisanaux et produits.			500000
1.2.4.	Accompagnement des artisans de la commune de BABADJOU enregistrés dans les registres communaux à participer à la sélection de leurs œuvres par le			1000000

	coordonnateur du village régional de l'Ouest à FOUMBAN afin d'y exposer les œuvres sélectionnées.	
1.2.5.	Promotion de l'entrepreneuriat dans les Très Petites Entreprises et les Moyennes Entreprises à travers le renforcement des capacités des jeunes, des femmes et appuis financiers afin de contribuer à la création d'emplois décentés et de revenus stables et durables.	5000000
	Sous-total activités 1.2.	12000000
2.1.1.	Accompagnement des artisans à se constituer en association et par corps de métier, à rechercher le financement pour leurs projets de développement.	1000000
2.1.2.	Appui financiers aux associations existantes et présentant des projets fiables et durables.	5000000
	Sous-total activités 2.1.	6000000
3.1.1.	Identification, sensibilisation et orientation des Petites et Moyennes Entreprises Agricoles et Agroalimentaires de la commune de BABADJOU à prendre attache avec le programme TRANSAGRI à Bafoussam en vue de leur accompagnement.	1000000
3.1.2.	Elaboration annuellement des diagnostics des deux Petites et Moyennes Entreprises Agricoles et Agroalimentaires identifiées sur les aspects économiques et financier, sur les aspects liés au fonctionnement, et sur les aspects stratégiques	500000
3.1.3.	Elaboration des business plans pour chaque Petite et Moyenne Entreprise Agricole et Agroalimentaires identifiées et éligible aux appuis du programme TRANSAGRI	500000
3.1.4.	Accompagnement des Petites et Moyennes Entreprises Agricoles et Agroalimentaires à la recherche des financements pour leur projet d'entreprise.	500000
	Sous-total activités 2.1.	2500000
3.2.1.	Construction en collaboration avec la SAR/SM de BABADJOU d'une unité de formation à la fabrication de briques stabilisées et briquettes (acquisition d'une concasseuse de moellons à 9millions, d'une pondeuse à briquette à 4millions et d'un four à 11millions de F CFA)	15000000
3.2.2.	Indentification et formation d'au moins 72 jeunes (à raison d'1 par village et quartier dans l'espace urbain) aux techniques de fabrication des briquettes et briques stabilisées	2000000
3.2.3.	Organisation avec la collaboration de la Délégation Départementale du MINPMEESA des BAMBOUTOS, d'une semaine de l'artisanat dans la ville de BABADJOU (exposition des produits, activités socioculturelles, conférences-débats etc.)	3000000
	Sous-total activités 2.2.	20000000
	TOTAL GENERAL DU SECTEUR	76500000

24. SECTEUR : Mines, Industrie et développement Technologique

Problème :L'exploitation des ressources minières identifiées (Carrières de pierres de NTOUNGHA, de BAMENDJINHA, carrière de Sable de TCHOUOU à BAMETOGOUNG etc.) n'est pas optimale et les technologies de transformation font défaut dans la commune de BABADJOU

STRATEGIE SECTORIELLE : Exploitation et transformation des gisements miniers; développement de chaîne des valeurs dans les agro-industries, et mettant en place systématiquement des plans de développement des industries de transformation des produits du terroir ainsi que ceux du sous-secteur des industries animales				
NIVEAUX	FORMULATIONS	Indicateurs objectivement vérifiables	Sources/méthodes de vérification	Hypothèses
Objectif global	Optimiser l'exploitation des ressources minières identifiées (sable, pierres) dans la commune de BABADJOU et promouvoir la transformation des matières premières locales			
Objectifs spécifiques	1. Rationnaliser l'exploitation des carrières de pierres et sable de la commune de BABADJOU	Nombre carrière produisant formellement des recettes à la commune	rapport d'activités du maire	
	2. Accroître le niveau de rentabilité de la production agricole de BABADJOU	Pourcentage de produits agricoles transformés avant la vente	rapport d'activités DD/MINMIDT des BAMBOUTOS	
Résultats attendus	1. 1. les exploitants et propriétaires des sites des carrières de pierres et sable sont identifiés et les textes et lois régissant	Nombre d'exploitants de carrières identifiés -nombre de propriétaires de carrières	Autorisations d'exploitation délivrées	

	leur exploitation sont appliqués			
	1.2.. des voies d'accès aux meilleurs sites en exploitation, (Exemple : notamment la carrière de pierres de NTOUNGHA et celle de NGUEDA (BALEPO) ; les carrières sable de TCHOUOU, KOON-MAFOFE, MEKOUE-LEUH; DOJI et DOVOUH ; la carrière de latérite (entre BAMEPAAH –FIDO) sont aménagées.	Environ 3 Km de voie d'accès aménagée pour la carrière de pierres de NTOUNGHA ; 15 km pour les carrières de sable de TCHOUOU, KOON-MAFOFE, MEKOUE-LEUH DOJI et DOVOUH	rapport d'activités du maire	
	1.3.. Les recettes générées par la cession de sable et pierres sont spécifiées dans le budget de la commune de BABADJOU et un outil de contrôle des voitures de transport des produits de carrières est créé.	Montant prévu dans le budget pour les recettes minières.	Budget de la commune	
	2. 1.Les membres des organisations de producteurs (OP) sont formés aux techniques de transformation artisanale des produits agricoles et pastoraux.	au moins 10% des principaux produits agricoles sont transformés avant la vente	rapport d'activités DD/MINMIDT et MINADER du BAMBOUTOS	
	Activités			Coûts estimatifs
1.1.1.	Identification et création d'un répertoire d'exploitants et propriétaires des sites d'exploitation des carrières de sable et pierres			500000
1.1.2.	Création d'espace d'échange et de concertation entre le maire, les exploitants des substances minières et l'administration en charge des mines pour une exploitation optimale du code minier et de son décret d'application (Extraits et reprographie des textes, lois pour une mise à la disposition de tous les acteurs du secteur minier. (transporteurs, extracteurs, ...)			500000
			Sous-total activités 1.1.	1000000
1.2.1.	Etude de faisabilité d'aménagement des voies d'accès aux carrières en exploitation ou non dans la commune de BABADJOU.			PM (voir secteur travaux publics)
1.2.2.	Aménagement des voies d'accès aux carrières en exploitation, (notamment la carrière de sable de TCHOUOU, KOON-MAFOFE, MEKOUE-LEUH; DOJI et DOVOUH, les carrières de pierres de NTOUNGHA et celle de NGUEDA (BALEPO)			
			Sous-total activités 1.2.	PM
1.3.1.	Institution de la taxe sur le transport des substances de carrières (sable, latérite, argile etc.) (1000 F CFA pour les véhicules de tonnage inférieur ou égale à 6 tonnes par voyage, 2000 F CFA pour les véhicules de tonnage compris entre 6 et 10 tonnes par voyage 3000 F CFA pour les véhicules de tonnage supérieur à 10 tonnes par voyage.) comme l'exige la loi portant fiscalité locale.			PM
1.3.2.	Prélèvement de la taxe d'extraction de la latérite, pierres et sables instituée par le code minier 2016/017 du 14/12/2016.			PM
1.3.3.	Désignation des agents communaux chargés du contrôle des volumes extraits, du transport des produits miniers, du paiement des taxes et du suivi des recettes issues de l'exploitation des produits miniers.			PM
1.3.4.	Contrôle par la Délégation départementale du MINMIDT du département des BAMBOUTOS, de l'utilisation de la lettre de voiture (contrat de transport) pour un meilleur contrôle des produits de carrières (arrêté ministériel)			1000000
1.3.5.	prévention des risques d'accidents dans les carrières par la formation en collaboration avec la Délégation départementale du MINMIDT du département des BAMBOUTOS (2 sessions) des exploitants sur les meilleures méthodes d'exploitation et à la restauration des sites d'exploitation.			2000000
			Sous-total activités 1.4.	3000000
2. 1.1.	Organisation de 02 sessions de formation des membres des organisations de producteurs (OP) aux techniques de transformation artisanale et des			8000000

	produits agricoles et pastoraux.	
2. 1.2.	Etude de faisabilité pour la mise sur pied d'une unité de conditionnement contrôlée du vin de raphia de BABADJOU et labellisé "made in BABADJOU" ou "produit de BABADJOU")	500000
2. 1.3.	Acquisition des spécimens de machines pour la mise sur pieds d'unité de contrôle, de conditionnement et labellisation des produits "made in BABADJOU)	10000000
2. 1.4.	Programmation et budgétisation de la démarche visant à labéliser l'un des produits phares de l'agriculture de BABADJOU (vin blanc (sève de raphia), avocat, produits maraichers etc.) comme produit à indication géographique au même titre que le poivre blanc de PENJA ou le miel blanc d'OKU	10000000
2. 1.5.	Identification dans BABADJOU et formation des producteurs concernés à la transformation artisanale des produits maraichers.	2000000
	Sous-total activités 2.1.	30500000
	TOTAL GENERAL DU SECTEUR	34500000

25. SECTEUR : Transports

Problème : Difficulté d'organisation et de maîtrise du système de transport dans l'espace communal de BABADJOU

STRATEGIE SECTORIELLE : Développement des infrastructures de transport assurant le désenclavement des bassins de productions agricoles et l'écoulement des productions vers les marchés intérieurs et extérieurs, ainsi que le transport des personnes; étude et mise en œuvre des options modernes et rentables de transports en masse.

NIVEAUX	FORMULATIONS	Indicateurs objectivement vérifiables	Sources de vérification	Hypothèses
Objectif global	Améliorer le système des transports des personnes et des biens en fonction des objectifs de développement de l'économie locale			
Objectifs spécifiques	1. Contribuer à la formation des professionnels du transport exerçant dans la commune de BABADJOU et à la réduction du nombre d'accidents de la voie de circulation	-Nombre de sessions de formation tenues par an -Nombre de campagne de prévention routière organisée	rapport d'activités du DD/MINTRANSPORT	
	2. Accroître les recettes des taxes de stationnement par l'organisation du secteur des transporteurs urbains, interurbain et des moto-taximen	Nombre de transporteurs enregistrés comme contribuables à la commune	budget communal	
	3. Accroître le niveau de praticabilité des routes surtout en saison des pluies et rendre les conditions d'exercice	Nombre de Km de route aménagée annuellement	rapport d'activités du DD/MINTP	

	du métier de mototaxi plus décentes			
Résultats attendus	1.1. Des campagnes de sensibilisation et de formation de masse pour les motos taximen en vue de l'obtention du permis de conduire sont régulièrement organisées.	Au moins 02 sessions de formation tenues par an.	rapport d'activités du DD/MINTRANSPORT	
	1.2. les campagnes de prévention routière sont organisées en vue d'assainir le secteur de transport par car et mototaxi.	au moins 12 descentes de la brigade de prévention routière au cours de l'année.	rapport d'activités du DD/MINTRANSPORT	
	2.1. Le secteur de transport par mototaxi est davantage organisé et les recettes des taxes de stationnement sont en augmentation	Nombre de transporteurs par mototaxi enregistrés comme contribuable et appartenant à une organisation.	rapport d'activités du maire	
	2.2. des infrastructures sont construites pour faciliter l'exercice de la profession de transporteur par car ou mototaxi.	nombre gares routières et d'abris pour mototaxis construits dans la ville de BABADJOU.	rapport d'activités du maire	
	3.1. le niveau de praticabilité des routes est amélioré par leur entretien régulier et les conditions d'exercice du métier de mototaxi sont décentes.	Nombre de Km de route aménagée annuellement	rapport d'activités du maire	
	Activités			Coûts estimatifs
1.1.1.	Organisation chaque année d'au moins deux campagnes de sensibilisation et de formation de masse pour les motos taximen en vue d'obtention du permis de conduire catégorie "A"			5000000
1.1.2.	Sensibilisation et signature sous l'égide de la Délégation départementale des transports des BAMBOUTOS d'un contrat de performance avec les promoteurs d'auto-école installés à Mbouda ou ailleurs, pour contribuer à la délivrance des permis de conduire catégorie "A" en allégeant les conditions pour une formation de masse.			1000000
			Sous-total activités 1.1.	6000000
1.2.1.	Organisation mensuelle en collaboration avec les administrations concernées des descentes de la brigade de prévention routière en vue d'assainir le secteur de transport par car et par mototaxi.			1200000
			Sous-total activités 1.2.	1200000
2.1.1.	Contribution à l'organisation et la structuration du corps de métier des mototaxis par un appui en chasubles et casques aux conducteurs de mototaxi formellement identifiés. (conditionner l'exercice de mototaxi par le port d'une chasuble et d'un casque)			10000000
2.1.2.	Organisation des campagnes de sensibilisation (tranche d'antenne radio ou rencontre avec les leaders des transporteurs par mototaxi) sur le paiement par les transporteurs par mototaxi de leurs impôts en insistant sur le montant des sommes perçues et leur utilisation en leur faveur. .			10000000
			Sous-total activités 2.1.	20000000
2.2.1.	Identification, acquisition d'un site en vue de la construction d'une gare routière à BAMEDOUSSO			10000000
2.2.2.	Construction de 05 abris-motos correspondant aux grands carrefours de stationnement des motos dans l'espace urbain de BABADJOU. DOJI, BAMETOUO, BAMEDOUSSO, TOUMAKA, CARREFOUR CMA de BABADJOU			20000000
2.2.3.	Affectation d'un agent du service de sécurité (personnel du service d'hygiène ou de la police municipale à créer) à chaque abri de stationnement des mototaxis pour assurer l'ordre et le cas échéant pour la collecte des taxes de stationnement.			PM

		Sous-total activités 2.2.	3000000
3.1.1.	Entretien régulier des routes et voies de circulation dans la commune de BABADJOU (Voir secteur travaux publics)		PM
		Sous-total activités 3.1.	PM
		TOTAL GENERAL DU SECTEUR	57200000

26. SECTEUR : Poste et télécommunication

Problème : Faible niveau d'accès aux réseaux de communication numérique et aux services postaux dans la commune de BABADJOU.

STRATEGIE SECTORIELLE : <i>Développement d'un écosystème numérique de dernière génération et en faciliter l'accès au plus grand nombre en assurant un espace numérique performant et sécurisé : achèvement des projets pour la réalisation des travaux de pose de fibres optiques</i>				
NIVEAUX	FORMULATIONS	Indicateurs objectivement vérifiables	Sources de vérification	Hypothèses
Objectif global	Accroître le niveau d'accès aux réseaux de communication numérique et aux services postaux dans la commune de BABADJOU			
Objectif spécifique	1. Faciliter la communication dans la commune et entre la commune de BABADJOU et ses partenaires au développement	Le nombre de canaux de communication mis en œuvre	commune de BABADJOU	
	2. Promouvoir l'utilisation par les populations de la commune de BABADJOU des produits de la CAMPOST	nombres d'utilisateurs utilisant les produits de la CAMPOST	Rapport du receveur des postes de BABADJOU.	
Résultats attendus	1.1. La commune de BABADJOU est ouverte au monde à n'importe quel point de son espace géographique	-02 télé-centres communautaires -02 antennes relais pour la téléphonie mobile	Rapport du chef d'agence CAMTEL de MBOUDA qui couvre BABADJOU.	
	1.2. Le niveau d'utilisation des produits de CAMTEL en téléphonie mobile par les populations de la commune de BABADJOU a augmenté.	Accroissement d'au moins 5 % du nombre d'utilisateurs des produits CAMTEL	Rapport du chef d'agence CAMTEL de MBOUDA qui couvre BABADJOU.	

	2.1. La caisse d'épargne postale a enregistré de nouveaux clients.	nombre de nouveaux clients enregistrés par an.	Rapport du receveur des postes de MBOUDA.	
	Activités			Coûts estimatifs
1.1.1.	Plaidoyer auprès du MINPOSTEL sous le couvert de la Délégation Régionale des Postes et Télécommunication de l'Ouest en vue de la Construction de 02 antennes relais pour la téléphonie mobile (MTN Orange et CAMTEL) dans les villages BALEPO et FOGHAANG			PM
1.1.2.	Construction de 02 antennes relais pour la téléphonie mobile (MTN et Orange CAMTEL) dans les villages BALEPO et FOGHAANG			40000000
1.1.3.	Création de 02 télé-centres communautaires dans les villages suivants KOMBOU et TOUMAKA, où il existe des établissements d'enseignement secondaires.			150000000
1.1.4.	Construction d'un site WEB pour la Commune de BABADJOU (construction programmée depuis 2014).			500000
Sous-total activités 1.1.				190500000
1.2.1.	Rénovation des produits CAMTEL de grande consommation, notamment les forfaits internet en vue de mieux affronter la concurrence.			PM
1.2.2.	Organisation d'une campagne de Sensibilisation du grand public utilisateur d'internet, au moins une fois par an, en collaboration avec l'Agence Nationale des Technologies de l'Information et de la Communication (ANTIC) sur les dangers liés à l'utilisation de l'internet.			1000000
Sous-total activités 1.2.				1000000
2.1.1.	Organisation à BABADJOU d'une journée portes ouvertes des services de CAMPOST avec ouverture promotionnelle des comptes d'épargne.			4000000
2.1.2.	Organisation d'un jeu concours promotionnel des détenteurs et utilisateurs de compte d'épargne postaux.			1000000
Sous-total activités 2.1.				5000000
TOTAL GENERAL DU SECTEUR				196500000

27. SECTEUR : Communication

Problème : difficultés de communication sur les problèmes de développement et autres dans la commune de BABADJOU

STRATEGIE SECTORIELLE : Amélioration du niveau de diffusion de l'information sur la mise en œuvre des politiques publiques ; amélioration des dispositifs et la performance des canaux étatiques de diffusion des informations ; renforcement de la communication de proximité et intensification des communications digitales.				
NIVEAUX	FORMULATIONS	Indicateurs objectivement vérifiables	Sources de vérification	Hypothèses
Objectif global	Faciliter la communication sur les problèmes de développement de la commune de BABADJOU			
Objectif spécifique	1. Accroître le niveau de communication avec les populations sur la vie et le fonctionnement de la commune de BABADJOU	Nombre d'initiatives de communication créées pour informer les populations sur la vie de la Commune.	rapport d'activités MINCOM	
	2. Améliorer les dispositifs et la performance des canaux étatiques de diffusion des informations dans la Commune.	Nombre de canaux utilisés pour la diffusion des informations publiques	rapport d'activités MINCOM	
Résultats attendus	1.1. Les espaces d'échanges entre la Commune et les populations sont créés et ces dernières sont Hebdomadairement informés la vie et les activités de la Commune de BABADJOU.	Au moins 02 espaces d'échanges créés pour informer les populations.	Rapport cellule de la communication et des partenariats.	
	1.2. Les responsables des comités de concertation (CC) des villages et comités de développement de quartier (CDQ) des quartiers de l'espace urbain, communiquent régulièrement dans le cadre d'échanges	Au moins 01 Comité de concertation communique chaque mois sur leurs résultats de mise en œuvre des solutions	Rapport du cadre communal chargé des communautés (CCC)	

	d'expériences, sur leurs résultats de mise en œuvre des solutions endogènes dans les communautés	endogènes.		
	2.1. Des instruments de communication sont créés et sont fonctionnels à BABADJOU	Au moins 03 instruments de communication sont créés.	- rapport d'activités maire	
	Activités			Coûts estimatifs
1.1.1.	Signature d'un contrat de partenariat avec la "RADIO BAFUNG de BABADJOU" (RBB) en vue de la création d'une tranche d'antenne à la intitulée "LA PAROLE DE MADAME LE MAIRE" ou "LA MINUTE DE LA COMMUNE" pour faire intervenir l'Exécutif Municipal ou les Conseillers municipaux et informer les populations sur les activités de la Mairie.			2000000
1.1.2.	Identification au sein du personnel communal de compétence (notamment le responsable chargé de la communication et des partenariats prévu dans l'organigramme de la Commune) pour préparer en collaboration avec la RBB la tranche d'antenne "LA PAROLE DU MAIRE" ou "LA MINUTE DE LA COMMUNE" à destination des populations de BABADJOU			PM
1.1.3.	Restitution par chaque conseiller municipal dans son rayon de compétence des sessions du conseil municipal aux populations			PM
			Sous-total activités 1.1.	2000000
1.2.1	Identification par le Cadre Communal Chargé des Communautés (CCC) des success-stories des Comités de Concertation des villages, dans la mise en œuvre des solutions endogènes en vue du partage d'expérience avec d'autres Comités de concertation.			500000
1.2.2.	Organisation des rencontres d'échanges entre responsables des comités de Concertation pour communiquer sur les résultats de mise en œuvre des solutions endogènes.			2500000
			Sous-total activités 1.2.	3000000
	Sollicitation de l'appui du MINCOM à travers La délégation départementale des BAMBOUTOS en vue de la création d'une télévision communautaire émettant de BABADJOU			PM
	Acquisition des équipements pour la création d'une télévision communautaire à BABADJOU.			10000000
	Construction d'un site WEB pour l'institution communale de BABADJOU.			500000
	Budgétisation de la prise en charge du gestionnaire du site WEB officiel de la commune de BABADJOU en vue de l'actualisation régulière des informations qui y sont fournies.			500000
	Fabrication et placement au sein de l'Hôtel de ville et même dans certains points stratégiques comme les chefferies ou les domiciles des conseillers municipaux, des boîtes à suggestions pour recueillir les propositions du personnel communal, des usagers. et des populations.			500000
	Création d'un bulletin d'information de la Commune de BABADJOU			500000
	création du journal mural de la commune de BABADJOU en vue d'informer les populations sur les activités de la mairie à travers les images murales.			500000
			Sous-total activités 3.1.	12500000
			TOTAL GENERAL DU SECTEUR	17 500 000

28. SECTEUR : Administration territoriale, décentralisation et maintien de l'ordre

Problème Difficulté dans l'atteinte des objectifs de la décentralisation dans la commune de BABADJOU

STRATEGIE SECTORIELLE : Modernisation de l'administration publique ; optimisation du fonctionnement de l'administration publique ; amélioration de la gestion des ressources humaines de l'État ; renforcement de la lutte contre la corruption, les détournements de fonds et les conflits d'intérêt.				
NIVEAUX	FORMULATIONS	Indicateurs objectivement vérifiables	Sources/méthodes de vérification	Hypothèses
Objectif global	Faciliter l'atteinte des objectifs de la décentralisation dans la commune de BABADJOU			
Objectifs spécifiques	1. Réduire le niveau d'insécurité dans la commune de BABADJOU	-Baisse du nombre d'agression dans la commune de BABADJOU -Nombre de cartes pour vigiles délivrées par l'autorité administrative.	service de police / gendarmerie	implication des populations
	2. Construire les infrastructures pour une administration promotrice des droits humains.	Nombre d'infrastructures construites	rapport d'activité de la Sous-préfecture de BABADJOU	
	3. Accroître le niveau de protection civile dans la Commune de BABADJOU. .	Nombre de séances de sensibilisation tenues et nombre de thèmes traités -Nombre d'observatoires de risques de	rapport d'activité de la Sous-préfecture de BABADJOU	

		catastrophes mis sur pied dans les villages.		
Résultats attendus	1.1. le nombre de cas d'agressions a sensiblement diminué dans l'espace communal de BABADJOU	au moins 50% de baisse de cas d'agression	service de police / gendarmerie	implication des populations
	1.2. les comités de vigilance sont créés dans les villages et les quartiers de l'espace urbain et sont fonctionnels.	Au moins 34 comités de vigilance créés dans la commune de BABADJOU.	rapport d'activités de la Sous-préfecture de BABADJOU	
	2.1. Les services de l'administration et de maintien de l'ordre sont renforcés sur le plan des ressources humaines et infrastructurelles.	01 poste de police créé, construit et équipé		
	3.1. Chaque communauté de développement de BABADJOU dispose d'un observatoire de risques et catastrophes qui assure en permanence la sensibilisation sur la protection civile.	au moins 01 une séance de sensibilisation tenues suivi de la mise sur pied de 72 observatoires de risques de catastrophe dans les 62 villages et 10 quartiers de l'espace urbain.	rapport d'activités de la Sous-préfecture de BABADJOU	
	Activités			coûts
1.1.1.	Plaidoyer pour l'affectation d'au moins 10 gendarmes à la brigade de gendarmerie de BABADJOU.			PM
1.1.2.	Acquisition pour le compte de la brigade de gendarmerie de BABADJOU d'au moins 20 gilets pare-balles.			10000000
1.1.3.	Intensification des patrouilles nocturnes dans les villages, surtout ceux limitrophes des zones en difficulté de notre Pays notamment les régions du Nord-Ouest et Sud-ouest.			10000000
			Sous-total activités 1.1.	20000000
1.2.1.	Création/Redynamisation de 34 comités de vigilance correspondant à un nouveau projet de découpage des quartiers de l'espace urbain et de l'espace communal de BABADJOU			PM
1.2.2.	Etablissement des cartes/badges pour l'identification des différents membres des comités de vigilance.			720000
1.2.3.	Acquisition des équipements (torches, manteaux, paires de bottes, sifflets etc.) pour les membres des comités de vigilance			7200000
1.2.4.	Recensement avec le concours des chefs traditionnels des déplacés en provenance des régions du Nord-ouest et du Sud-ouest qui sont en difficulté.			5000000
			Sous-total activités 1.2.	12920000
2.1.1.	Plaidoyer pour la création d'un commissariat de sécurité publique à BABADJOU			PM
2.1.2.	Construction et équipement d'un commissariat de sécurité publique à BABADJOU			75000000
2.1.3.	Finition en vue de sa viabilité des travaux de construction de la résidence officielle du sous-préfet de BABADJOU (Barrière de sécurité, plaque solaire en cas d'interruption de fourniture d'électricité etc.)			10000000
2.1.4.	Réalisation des travaux de VRD autour de la sous-préfecture de BABADJOU (réfection du sinistre causé la un coup de vol, Construction d'une barrière de sécurité, aménagement d'un jardin etc.)			10000000
2.1.5.	Construction d'une case des hôtes à la résidence du Sous-préfet de BABADJOU.			30000000
			Sous-total activités 2.1.	125000000
3.1.1.	Célébration chaque année, le deuxième mercredi d'octobre, la journée internationale de prévention des catastrophes en organisant des tables rondes sur divers thèmes (exemples de thèmes : mieux connaître les risques naturels, les prendre en compte dans l'urbanisme et la construction			2000000

	informer, prévenir, éduquer) dans le cadre des campagnes de sensibilisation sur la protection civile.	
3.1.2.	Mise sur pied de 72 observatoires de risques de catastrophe dans les 62 communautés de développement et 10 quartiers de l'espace urbain	7200000
3.1.3.	Formation des membres des observatoires de risques de catastrophe sur des thèmes relatifs aux interventions d'urgence.	2000000
Sous-total activités 3.1.		11200000
TOTAL GENERAL DU SECTEUR		169120000

29. SECTEUR : Enseignement supérieur

Problème : Inaccessibilité grandissante à l'enseignement supérieur pour les jeunes de la commune de BABADJOU

STRATEGIE SECTORIELLE : Mutualisation des capacités infrastructurelles et scientifiques des universités en veillant au relèvement des plateaux techniques				
NIVEAUX	FORMULATIONS	Indicateurs objectivement vérifiables	Sources vérification	Hypothèses
Objectif global	rendre l'enseignement supérieur accessible au plus grand nombre des jeunes de la commune de BABADJOU			
Objectifs spécifiques	1. Réduire les déperditions scolaires des jeunes en difficulté mais méritants	nombre d'étudiants en situation difficile pris en charge	compte administratif du maire	
	2. Faciliter l'insertion des diplômés de l'enseignement dans la vie active	Le nombre de diplômés de l'enseignement supérieur insérés à travers les projets économiques de la commune.	rapport d'activités du maire	
	3. Accroître le niveau de la protection des enfants issus des grossesses non désirées d'étudiantes et généralement confiés aux grands parents	nombre de crèches/garderie municipale construite	rapport d'activités du Maire	
Résultats attendus	1.1. Les besoins des jeunes en difficulté dans l'enseignement supérieur sont subventionnés	au moins 10 étudiants en situation difficile pris en charge	rapport d'activités du maire	
	2.1 des projets économiques qui emploient des jeunes diplômés de l'enseignement sont créés dans l'espace communal	Nombre de projets économiques implémentés dans la commune.	rapport d'activités du maire	
	3.1. des crèches/garderies municipales sont construites	au moins 01 crèche/garderie municipale est construite dans l'espace urbain de BABADJOU	rapport d'activités du Maire	

	Activités	Coûts estimatif
1.1.1.	Identification avec le concours du service des Affaires Sociales et du délégué départemental des enseignements secondaires d'au moins 10 jeunes étudiants méritants en situation de précarité et subvention de leur entrée dans l'enseignement supérieur par l'octroi des bourses scolaires.	100000
1.1.2.	Organisation chaque année au mois d'août dans la commune de BABADJOU, la journée de l'excellence scolaire avec levée des fonds pour primer les meilleurs diplômés entrant dans l'enseignement supérieur.	1000000
Sous-total activités 1.1.		1100000
2.1.1.	Actualisation avec le concours de la Délégation départementale du MINEFOP du BAMBOUTOS d'un plan prévisionnel local d'insertion et de réinsertion professionnelles au niveau de la commune de BABADJOU	PM (voir secteur MINEFOP)
2.1.2.	Création d'un comité d'appui au développement de l'emploi local (CADEL) pour favoriser l'information sur les filières privilégiées de recrutement et les opportunités offertes	PM
Sous-total activités 2.1.		
3.1.1.	Construction d'une crèche/garderie municipale dans l'espace urbain de BABADJOU	50000000
3.1.2.	Budgétisation et lancement d'un appel d'offre pour le recrutement des diplômés de l'enseignement supérieur pour le fonctionnement de la crèche garderie municipale de BABADJOU.	5000000
Sous-total activités 3.1.		55000000
TOTAL GENERAL DU SECTEUR		56100000

30. SECTEUR : ECONOMIE LOCALE

Problème : Difficulté de promotion des initiatives locales comme moteur de développement économique de la commune de BABADJOU

STRATEGIE SECTORIELLE : Renforcement de la production et de la productivité avec un accent sur l'accroissement des rendements au niveau des exploitations familiales ; développement des filières porteuses de croissance.

NIVEAUX	FORMULATIONS	Indicateurs objectivement vérifiables	Sources/méthodes de vérification	Hypothèses
Objectif global	Promouvoir les initiatives locales comme moteur de développement économique de la commune de BABADJOU			
Objectifs spécifiques	1. subventionner le système productif sous forme de prime à la production octroyée aux producteurs	Nombre et superficie d'exploitations de cultures créées.	rapport d'activités du MINADER	
	2. Développer le secteur de l'économie secondaire	Nombre d'infrastructures de transformation construites	rapport d'activités du MINADER/MINEPIA	
	3. Valoriser les ressources naturelles de la Commune	nombre de ressources naturelles valorisées pour la création d'emplois.	rapport d'activités du MINMIDT	
Résultats attendus	1.1. Tous les petits producteurs de la commune sont recensés par filière avec maîtrise de leurs superficies consignées dans un carnet du producteur en vue de mieux planifier les campagnes de production.	100% de producteurs sont recensés, les superficies de leur exploitation maîtrisées et consignées dans un carnet du producteur	rapport d'activités du MINADER/MINEPIA	
	1.2. Chaque village de la Commune de BABADJOU enregistre chaque	620 Ha d'exploitations cultures vivrières dans les	rapport d'activités du	

	année pendant cinq (05) ans des superficies de cultures ayant bénéficié des primes à la production	62 villages de la zone rurale de la commune sont subventionnés	MINADER	
	2.1. Des infrastructures de transformation sont construites dans l'espace communal de BABADJOU.	01 unité de séchage/transformation et de conservation des produits vivriers 01 abattoir moderne construit	rapport d'activités du MINADER/MINEPIA	
	3.1. Les produits des carrières sont valorisés dans les villages qui en possèdent	02 carrières de pierres (NTOUNGHA et NGUEDA) 03 carrières de sable (TCHOUOU, DOVOUH, DOJ) exploitées et valorisées	rapport d'activités du MINMIDT	
	3.2. les bas-fonds sont aménagés pour la production en toute saison des cultures maraîchères	aux moins 62 bas-fonds aménagés	rapport d'activités du MINADER	
	Activités			coûts
1.1.1.	Recensement par filières en collaboration avec la Délégation d'arrondissement du MINADER de BABADJOU, des petits producteurs avec maîtrise de leurs superficies consignées dans un carnet du producteur en vue de mieux planifier les campagnes de production			1500000
1.1.2.	Formation et accompagnement des petits producteurs à la maîtrise des superficies de leur exploitation en insistant sur les effets du changement climatique.			3000000
1.1.3.	Conception et fabrication de 33675 carnets du producteur correspondant au nombre d'actifs agricoles de BABADJOU (65% de la population estimée en 2020)			10102500
	Sous-total activités 1.1.			
1.2.1.	Subvention à 200 000 F CFA/ha chaque année pendant 5 ans sous forme de prime à la production, la création de 620 Ha d'exploitations de cultures vivrières dans les 62 villages de la zone rurale de la commune de BABADJOU			12400000
1.2.2.	Subvention chaque année pendant 5 ans sous forme de prime à la production la création de 68 Ha d'exploitations de cultures vivrières biologiques dans les 62 villages de la zone rurale de la commune de BABADJOU			13600000
1.2.3.	Acquisition et multiplication en collaboration avec les semenciers et le CRRI-ouest du matériel végétal et animal de haut rendement			PM
1.2.4.	Informatisation du système de collecte des statistiques agropastorales.			PM
	Sous-total activités 1.2.			81600000
2.1.1.	Etude de faisabilité pour la construction dans la commune de BABADJOU (à la périphérie de l'espace urbain) d'une unité de séchage/transformation et de conservation des produits agricoles (tomate, légumes, banane plantain etc.)			1500000
2.1.2.	Construction d'un abattoir moderne avec parc à contention et comportant toutes les commodités : salle d'abattage de animaux, salle de déshabillage, salle d'inspection, salles pour vétérinaires, chambre froide, salle de saisie, toilettes etc.			PM
	Sous-total activités 2.1.			1500000
3.1.1.	Identification (par une équipe conjointe MINMIDT et commune de BABADJOU) et création d'un répertoire d'exploitants et propriétaires (connus et non connus) des sites d'exploitation de pierres, sable et latérite			PM
3.1.2.	Etude de faisabilité pour l'exploitation des carrières de latérite de BAMEPAAH pour la fabrication des briques stabilisées pour la construction des logements décentes., les carrières de pierres de NTOUNGHA, NGUEDA, les carrière de sable de TCHOUOU, DOVOUH et DOJ (CHUI)			4500000
	Sous-total activités 3.1.			4500000
3.2.1.	Identification et aménagement des bas –fonds pour la production en toute saison des cultures maraîchères			PM

	TOTAL GENERAL DU SECTEUR	303708000

4. 13. Coût estimatif du PCD

Tableau 28: Coût estimatif du PCD

N°	SECTEUR	Coût du secteur
1.	Institution communale	328 550 000
2.	Agriculture	1 643 200 000
3.	Elevage, pêches et industries animales	544 500 000
4.	Sante	720 500 000
5.	Travaux Publics	2 465 000 000
6.	Education de base	1 669 310 000
7.	Arts et culture	583750000
8.	Promotion de la femme et de la famille	180 400 000
9.	Affaires sociales	274700000
10.	Eau et énergie, assainissement	2883600000
11.	Enseignements secondaires	1642250000
12.	Emploi et formation professionnelle	175500000
13.	Travail et sécurité sociale	12000000
14.	Tourisme et loisirs	80 700 000
15.	Forêt et faune	102400000
16.	Environnement, protection de la nature et développement durable	94200000
17.	Habitat et développement urbain	1392000000
18.	Domaines, cadastre et affaires foncières	153300000
19.	Recherche scientifique et innovations	111000000
20.	Commerce	311750000
21.	Jeunesse et éducation civique	177000000
22.	Sport et éducation physique	276000000
23.	Petites et Moyennes Entreprises, Economie Sociale et Artisanat	76500000
24.	Mines, Industrie et développement Technologique	34500000
25.	Transports	57200000
26.	Poste et télécommunication	196500000
27.	Communication	17 500 000
28.	Administration territoriale, maintien de l'ordre	169120000
29.	Enseignement supérieur	56100000
30.	Economie locale	303708000
	COÛT ESTIMATIF DU PCD	16 732 738 000

Commentaire : Tout en donnant une idée de ce qu'il faudra mobiliser pour le financement du PCD, le coût estimatif ci-haut est purement indicatif, car la mise en œuvre de la majorité des activités sera précédée des études de faisabilité technique et environnementale qui détermineront avec plus de précision les coûts des projets à mettre en œuvre.

V. PLANIFICATION

5.1. Vision et objectifs de la Commune de BABADJOU

La vision de la Commune de BABADJOU est de promouvoir le développement économique, social et politique de ses citoyens. Il s'agira d'orienter les décisions vers les domaines de l'économie qui ne sont pas jusqu'à présent explorés. Le vin blanc de BABADJOU (sève de raphia) est réputé dans la région de l'Ouest être de très bonne qualité et très recherché. Il faudra chercher à le conditionner pour une mise en bouteille en vue de la labélisation comme produit à indication géographique. De même, la gestion de l'eau dans la Commune devra faire l'objet d'une attention particulière dans le cadre d'un office, ou d'un organe de gestion pour une contribution de tous à la construction et le développement harmonieux de la Commune de BABADJOU.

Pour faire de BABADJOU une Commune où la dynamique d'autopromotion est sans cesse croissante il faudra dans les cinq ans à venir prioritairement concentrer les efforts à la mise en œuvre des projets économiques (Le nombre total des projets exprimés dans le plan quinquennal et qui sont liés à la **Promotion du développement économique et protection de l'environnement** représente 47,12% du nombre des projets prioritaires des villages).

Cette vision de promotion de développement économique, social et politique des citoyens de la Commune de BABADJOU pourra se concrétiser que si les objectifs spécifiques suivants constituent les points d'ancrage de toutes actions à entreprendre.

Objectifs de la Commune de BABADJOU

1. Promouvoir la communication tous azimuts autour de la gestion communale et de la mise en œuvre du PCD de BABADJOU ;
2. Faciliter le déplacement des personnes et des biens en assurant un entretien régulier des routes ;
3. Réduire progressivement les déficits scolaires sur le plan des infrastructures, du personnel et des équipements ;
4. Assurer la fourniture en qualité et en quantité de l'eau potable aux populations ;
5. Etendre le réseau électrique dans les villages pour promouvoir l'économie locale ;
6. Promouvoir les soins de santé de qualité en mettant un accent sur le respect des mesures barrières à la propagation du COVID_19 sans oublier de poursuivre la lutte contre le VIH/SIDA/IST ;
7. Assurer la promotion du bien-être de la petite enfance ;
8. Prendre des mesures de protection de l'environnement en vue de réduire les effets du changement climatique ;
9. Faciliter le développement des activités agropastorales
10. Promouvoir, développer et sauvegarder la culture des BAFUNG de BABADJOU.

En définitive, un accent sera mis sur le financement des projets économiques identifiés. Ce qui permettra à coup sûr d'accroître de manière significative la capacité d'autofinancement de la Commune de BABADJOU.

5.2.Éléments de cadrage

5.2.1 Cadrage budgétaire sur la base des Comptes Administratifs des cinq dernières années.

Tableau 29: Cadrage budgétaire

Année	Budget	Montant total du compte administratif (A)	Montant total dépense d'investissement réalisé (B)	Montant total financement extérieurs (C) (BIP, partenaires)	Montant des ressources propres affectées à l'investissement (RP= B-C)	MONTANT TOTAL DEPENSES FONCTIONNEMENT REALISES (F)	Autres recettes sure à prendre en compte (ex : 70% RFA = recette d'investissement)	CAPACITE PROPRE D'INVESTISSEMENT AU COURS DE L'ANNEE (RP+R)	Observations (% d'investissement sur fonds propres par rapport au montant total pour d'investissement)
2019	970611877	706432598	455784379	435607895	20176484	277748604	0	20176484	4%
2018	970443267	461463053	194934815	243244541	-48 309 726	240386328	96154531	47 844 805	-25%
2017	876551939	579777854	370432180	353550229	16 881 951	172532594	0	16 881 951	5%
2016	874997100	574971375	363042950	311723072	51 319 878	191503525	0	51 319 878	14%
2015	668113682	495477909	248860593	185329945	63 530 648	201195399	0	63 530 648	26%
TOTAL	4360717865	2818122789	1633054917	1529455682	103599235	1083366450	96154531	199753766	
Moyenne sur 5 ans	872143573	563624558	326610983	305891136	20719847	216673290	19230906	39950753	6%
DGD annuelle en investissement								100 000 000	
dotation annuelle du ministère des travaux publics								27 000 000	
Projection annuelle pour investissement								166950753	

Commentaire 1: La moyenne annuelle du niveau d'investissement sur fonds propres de la Commune (fiscalité locale) est de **39 950 753 FCFA**, soit 23,92% des fonds affectés à l'investissement dans la Commune. Cela signifie que la commune de BABADJOU, toute chose étant égale, ne peut valablement planifier les investissements annuels que pour un montant de **39 950 753 FCFA** quand il s'agit des fonds propres. Et au bout de cinq (05) ans pour une somme de **199 753 765 F CFA (cent quatrevingt dix neuf million sept cent cinquante trois sept cent soixante cinq francs CFA)**. Mais les fonds sûrs sont ceux de la Délégation Générale à la Décentralisation qui s'élèvent à Cent millions par an (**100 000 000 F CFA**) et les fonds du Ministère des travaux publics (MINTP) qui s'élèvent chaque année à **27 00 000 F CFA**. Soit au total **39 950 753 F CFA + 100 000 000 F CFA + 27 000 000 F CFA = 166 950 753 F CFA/an pour les investissements.**

5.2.2 Ranking général des villages/Ordre de financement des villages

Le ranking des villages a été fait sur la base de deux types d'indicateurs : les indicateurs considérés comme étant des indicateurs majeurs (existence des infrastructures dans les villages et un indicateur subsidiaire qui est le chiffre de population. (Voir la note explicative en annexe)

Tableau 30: Ranking des villages/Ordre de financement des villages

Rang	VILLAGE	PROJET PRIORITAIRE choisi par les populations	justification
1er.	Fouoh	Extension en MT et BT du réseau électrique sur l'axe TOOTCHI-DJIBRODJA-chefferie-lieu sacré LEPEH avec bretelle de la chefferie au carrefour MAMBROLA sur 3.5km	Même projet prioritaire que dans le précédent PCD de 2014, d'où son importance pour les populations de cette localité.
2e.	Bouoh	Construction d'un forage équipé d'un système autonome de refoulement d'eau par énergie solaire et distribution par 4 bornes fontaines situées aux points suivants : proximité des domiciles de Fokou Benjamin, Koffo Thomas, Fomedjui Boniface et Lacmago Innocent	Bamepa'ah bénéficie de l'adduction d'eau en provenance de NFIDO, mais BOUOH qui fait partie de la même principauté est excentré, d'où le choix des populations.
3e.	Djinpang	Electrification du village Djinpang en énergie électrique ENEO triphasés à partir de la ligne HT située à 3 Km dans le village voisin (Kezaa) avec pose d'un transformateur devant la concession de Nokoyo Jean	Quelques privilégiés placent leur compteur dans les villages voisins utilisent les "toiles d'araignées" pour le transport de l'énergie, ce qui occasionne des baisses de tension.
4e.	Maloki	Construction d'un mini système d'adduction prêt domicile TOUYOU Éric et distribution en 04 bornes fontaines aux points suivants : 01 coté domicile MEKEU Boniface ; 01 au carrefour DETA JOHANES ; 01 au carrefour TCHINDA Pierre ; 01 à côté du domicile FOPA Thomas	Choix des populations
5e.	Communauté Bororo	Connexion de la communauté BORORO au système d'adduction d'eau potable de BALEPO avec construction de quatre (04) bornes fontaine aux endroits suivants. chefferie Bororo. Entrée domicile Oumarou Jibo .entrée domicile El hadj Yaya, entrée domicile El hadj Hamidou	Les canalisations de cette adduction d'eau de BALEPO passent par les campements de la Communauté BORORO. C'est moins coûteux d'implémenter ce projet.
6e.	To'onzo	Construction, d'un point de captage équipé d'un système autonome de refoulement d'eau par énergie solaire au niveau du cours d'eau BALEDJETSA, et distribution par 05 robinets aux points suivants : à coté domicile SAADIO, entrée domicile SANGREMA 01 coté domicile THIOMELA Jean, 01 à coté famille MODEU TIEULA et 01 à coté domicile DIDAH Jonas	To'onzo qui dépend sur plan traditionnel de KING-PLACE BABADJOU est presque oublié pour bénéficier des projets de développement vu sa position très excentrée par rapport au reste des villages de BABADJOU
7e.	LOUH	Aménagement de l'axe routier a partir du carrefour KOMBOU par la plantation DARMANIAC jusqu'à XAVION en passant par le village LOUH sur 12 km	LOUH est un grand bassin de production agricole, l'entretein régulier de cette route devra faciliter l'évacuation des produits agricoles des champs.
8e.	Touolewang	Connexion au réseau AES de la ligne électrique existante	Choix des populations
9e.	To'otchi	construction et équipement d'un bloc maternel en vue de la création d'une école maternelle dans TOOTCHI.	Ce besoin de création d'école est également reconnu par l'Inspection de l'Education de Base de BABADJOU.
10e.	Takang	Aménagement de la source d'eau de Takang	Cette source devra aussi servir la Communauté BORORO.
11e.	Nközap	Construction d'un bloc maternel pour l'école maternelle section anglophone logée dans	Cette école maternelle section anglophone est logé dans un bâtiment de

		une structure d'emprunt dans le complexe scolaire de BACHUA	fortune construit à la hâte face problème des déplacés internes en provenance de la région du Nord-Ouest
12e.	Paatah	Réhabilitation et entretien des adductions d'eau MELANG et NGUEKONG qui alimentent PAATA ; avec remise en service des bornes fontaines non fonctionnelles	Cette adduction d'eau est vitale pour les trois villages
13e.	Melang	Etude de faisabilité technique et environnementale en vue de l'électrification de MELANG dont les ménages utilisent les "toiles d'araignée à partir de CAMP LOH.	Ce projet est en réalité déjà exécuté mais en partie car le dernier poteau est très loin des habitations. Donc les populations sont encore dans le besoin
14e.	Kombeuk	Construction d'un pont en matériaux définitifs sur la rivière Ta'a Tassou (limite entre Konbeuh et Bamendji)	La construction de ce pont permettra l'utilisation du raccourci pour se rendre au centre administratif de BAMEJI.
15e.	Ntougha	Appui à l'achèvement de la construction du foyer de NTOUNGHA en réalisant les travaux suivants : Construction d'une véranda ; crépissage ; plafonnage; Dallage du sol avec revêtement équipement avec trois tables de conférence et 300 chaises ; Pose des ouvertures 5portes et 5 fenêtres	Très bonne dynamique communautaire dans ce village, car le foyer dont les travaux de construction sont à finaliser est l'œuvre exclusive des populations de ce village.
16e.	King-place Bamedji	Aménagement d'un mini système d'adduction et de distribution aux points suivants : entrée chefferie KING PLACE ; en face domicile ANATOLE ; et proche du domicile TOLOGNIA.	Choix des populations
17e.	Topelou	Ouverture de l'axe allant de l'entrée chefferie TOPELOU jusqu'à TSAAGAP sur 4 km avec bretelle chefferie TAA KAM Alexandre sur 1 km environ	Cet axe débouche sur la route bitumée reliant BALEPO à KOMBOU d'où son importance pour déservir le village TOPELOU.
18e.	King-place bamegnia	Construction d'un point d'eau potable à la chefferie King-place BAMEGNIA.	Choix des populations
19e.	Megnie Ecole publique	Installation d'une adduction d'eau par système gravitaire à partir de Totchi avec 5 bornes fontaines pour la distribution de l'eau dans le village	Choix des populations
20e.	Ngagong 1	Reprofilage de l'axe allant du carrefour Matiat jusqu'au dépôt de Bangui sur 6 Km environ afin de faciliter l'évacuation des produits agricoles et l'exploitation de la carrière de pierre	Evacuation des produits agricoles et exploitation de la carrière de pierre de Ngagong.
21e.	Ndjingha	Création, construction et équipement d'un bloc maternel sur site de la chefferie de Ndjingha	Cette école maternelle sera aussi utile pour les enfants de NSOH et MADJUI qui sont des villages assez éloignés de LEPAAH où se trouve l'école maternelle la plus proche.
22e.	Madjui	Construction d'un ouvrage de franchissement en matériaux définitifs sur le cours d'eau MEFOUO sur l'axe carrefour PAAH a KOOGHAA	La construction de ce pont permettra l'utilisation du raccourci pour se rendre de PAAH à KOOGHAA
23e.	Bamedou 2	Reprofilage de l'axe Marché Bamedou-CSI sur 1 Km environ	Faciliter l'accès au CSI BAMEDOU et accroître son taux de fréquentation
24e.	Nsoh	Bitumage de l'axe principal entrée goudron jusqu'au lycée de Bamedjingha sur 7 km	Contribuer au désenclavement du Lycée de Bamedjingha
25e.	Meka	Reprofilage des axes routiers suivants : Carrefour camp jusqu'au dernier poteau, Dernier poteau jusqu'à l'école publique BAWA FEMDJUI et Dernier poteau jusqu'à la limite POUOT pour un linéaire total d'environ 7km	Projet intercommunautaire pour désenclaver les bassins de production.
26e.	Tchimegho	Reprofilage des axes suivants : Chef de bloc jusqu'à GWONYEUK 1 sur 3 km et Lieu sacré (transformateur) jusqu'à TOTAP sur 4 km	Faciliter le déplacement surtout en saison des pluies.

27e.	Megwei	Création; construction ; et équipement d'un centre de santé intégré à Megwei avec affectation d'un personnel qualifié	Megwei dépend du CSI de NTONG mais se trouve à plus de 7 km de ce centre de santé.
28e.	Foghaang	Réalisation d'un mini système d'AEP par pompage solaire à partir d'un puits construit devant la mission catholique et avec pose de 03 bornes fontaines aux point suivant : Mission catholique, Entrée député Tazanou et au marché Bametougong.	Choix des populations
29e.	Nfindo	Bitumage de l'axe Balepo jusqu'à Bamelo (Ntong sur 7 km)	Cette route sera le prolongement de la route bitumée de NGAGONG
30e.	King-place bamepah	Construction d'un magasin de stockage des denrées agricoles a la chefferie du village BAMEPAAH.	Ce magasin de stockage pourra servir d'interface entre les producteurs de BAMEPAAH et ceux en provenance de NFIDO avec le centre urbain
31e.	Tchinlepo-Ngwang	Reconstruction selon les normes de la ligne de transport d'énergie électrique BT (jadis construite par les populations et en mauvais état aujourd'hui présentant de réels risque d'électrocution) du carrefour BONABERI au carrefour KOTSAP THOMAS sur 1km	La fourniture de l'énergie par le réseau existant est de très mauvaise qualité (très faible tension)
32e.	King-place Bachua	Construction et équipement d'un foyer socio-culturel à Bachua	Promouvoir la dynamique communautaire.
33e.	Pouot	Extension en Moyenne Tension du réseau électrique à POUOT à partir de CAMP LOH jusqu'au domicile de feu LONTOUO Martin avec bretelles chez MANDJI Chantal et NGNIMEKONG Jonas.	Même préoccupation exprimée dans le précédent PCD de 2014
34e.	Ngwuong yeuk 1	Ouverture de la route allant du carrefour TAA NGWA jusqu'à TCHIMEGHO sur 1.5km	Cette route constituera un grand raccourci pour aller à TCHIMEGHO
35e.	kameleh	Extension dans le village KAMELEH du système d'alimentation en eau potable depuis le village voisin (Nguega : Texas bar) avec pose de quatre robinets publics aux points suivants : Carrefour Samba bar ; Devant le domicile de M. Fokou Bernard ; devant Sapin bar et devant le domicile de M. Mekonso Boniface.	Choix des populations qui sont confrontées à des sérieuses difficultés d'accès à l'eau potable.
36e.	Bamedou 1	Ouverture du tronçon routier quittant le carrefour du collège polyvalent jusqu'au carrefour du Bar de maitre Tining Valentin sur 07 Km environ	Cette route constituera un grand raccourci pour aller de l'entrée du Collège polyvalent en passant par TOPELOU pour aller à BAMENDOU au lieu d'aller contourner par DOJI.
37e.	Ngwuong yeuk 2	Extension en BT du réseau électrique du voisinage de TCHOFFO Zozime vers domicile chef de bloc MBOUGNIA Jean avec une bretelle suivant l'axe MAGNEFOTO 1km	Assurer une bonne couverture du village par le réseau électrique.
38e.	Nguedah	Acquisition des équipements suivants en vue de la transformation du Centre de santé intégré de BALEPO en centre médical d'arrondissement (CMA): 02 extracteurs d'oxygène, 01 table d'opération complète, 02 boites de chirurgie (01 grande et 01 moyenne).	Projet intercommunautaire qui intéresse toutes les populations de BALEPO.
39e.	Djibouti	Réhabilitation de l'adduction d'eau de MANI afin de renforcer celle de MELANG pour approvisionner DJIBOUTI en eau potable en toute saison	Cette adduction d'eau est vital pour les villages MELANG, DJIBOUTI et tous les villages qui sont en aval : PAATAH, KING-PLACE BABADJOU
40e.	Chou	Construction d'une mini - adduction d'eau et distribution dans 09 bornes fontaines aux lieux suivants : domicile Djiyo Maurice, ECC, domicile Tagni Ntong, Entrée chefferie Chou, carrefour Tamoffo Daniel, EP, entrée lycée	Choix des populations qui sont confrontées à des sérieuses difficultés d'accès à l'eau potable.
41e.	Djinkak	Ouverture de la route allant de la chefferie DJINKAK jusqu'au goudron(carrefour	Cette route favorisera l'évacuation des produits du bassin agricole de

		malatset) sur 1.5 km	DJINKAK
42e.	Tsa'agap 2	Etude de faisabilité technique et environnementale en vue de l'extension du réseau électrique ENEO dans les autres localités du village qui ne sont pas couvertes par le réseau électrique.	Préparer une bonne couverture du village par le réseau électrique.
43e.	Tsa'agap 1	Extension en BT du réseau, électrique allant des environs de LAKEU Jean jusqu'à FOBASSO Jean pierre sur 1 Km et des environs de PENANJO Casimir jusqu'à FOUEMENE Fidèle sur 350 m	Assurer une bonne couverture du village par le réseau électrique.
44e.	Zanwa	Remplace le transformateur monophasé de 25KV situé chez TATEPEU par un transformateur triphasé de 90KV.	Favoriser le développement des activités économiques. Par exemple l'utilisation d'un moulin à écraser qui nécessite un triphasé.
45e.	Zaamougou	Renforcement de la capacité d'alimentation en eau potable à partir du système gravitaire par le remplacement des tuyaux d'alimentation et la mise en service des bornes fontaines	Ce projet permettra de pallier aux multiples suspensions de fourniture d'eau dans ZAAMAGOU.
46e.	Zavion1	Etude de faisabilité pour la reprise des travaux du projet d'adduction par système gravitaire de TO'OTAP à ZAVION	Ce projet permettra de résoudre durablement le problème de fourniture d'eau dans ZAVION.
47e.	Ngagong 2	Ouverture de la piste mapanpan a P4 sur 2 km avec pose de 3 dalots	Cette route constituera un raccourci pour joindre les deux localités
48e.	Zavion2	Aménagement de la source d'eau non tarissable située derrière le domicile du chef de bloc Zavion 2	Choix des populations qui sont confrontées à des sérieuses difficultés d'accès à l'eau potable.
49e.	Nkoue	Extension du réseau électrique en basse tension allant de ZEMKOU à THINEU et du centre de santé de NKOUE jusqu'à PAZA	Assurer une bonne couverture du village par le réseau électrique.
50e.	Medzeu	Extension de l'adduction d'eau de Femdji au village Medzeu	Medzeu est proche de FEMDJI, mais ne bénéficie pas de cette eau
51e.	Bameto'o	Achèvement des travaux d'aménagement et d'équipement du foyer culturel en construction à BAMETOO	Renforcement de la dynamique communautaire.
52e.	Femdji	Réhabilitation du tronçon de route allant de NTONG à FEMDJI et qui continue jusqu'au campement Bororo dans les monts Bamboutos sur 7 km	Cette route favorisera l'évacuation des produits du bassin agricole des monts bamboutos
53e.	Mantseit	Bitumage de l'axe fin goudron king place – Mantseit – Limite Balachi sur 10 Km environ pour le désenclavement du Lycée de Bamendjigha	Projet intercommunautaire pour booster le développement des villages concernés : METI, MOGNI, MANTSEIT, NTOUNGHA.
54e.	Töfombloh	Acquisition des équipements suivants en vue de la transformation du Centre de santé intégré de BALEPO en centre médical d'arrondissement (CMA): 02 extracteurs d'oxygène, 01 table d'opération complète, 02 boites de chirurgie (01 grande et 01 moyenne).	Projet intercommunautaire qui intéresse toutes les populations de BALEPO.
55e.	Mogni	Prolongement du bitumage du tronçon de la route entrée domicile Charles METCHUI jusqu'au Toussonglé sur environ 4km en vue entre autres du désenclavement du Lycée de BAMEDJINGHA.	Projet intercommunautaire pour booster le développement des villages concernés : METI, MOGNI, MANTSEIT, NTOUNGHA.
56e.	Camp Loh	Réhabilitation du système d'adduction d'eau gravitaire de POUOT en vue d'augmenter le débit pour l'alimentation de CAMP LOH en toute saison.	Prijet nécessitant juste l'entreien du réseau de captage

57e.	Mfoundou	Construction en matériaux définitifs et équipement (250 chaises, 4 tables de conférence, matériel de sonorisation) d'un foyer culturel à BAMEDOUSSO	Renforcement de la dynamique communautaire.
58e.	Fat Loh	Finition et équipement de la salle des actes de la chefferie FATLOH	Projet initié par le chef BAMELO et entériné par les populations
59e.	Ntong	Aménagement de la source d'eau intarissables aux lieux dits DOH NTONG et la source MALIATE TAGAM	Choix des populations qui sont confrontées à des sérieuses difficultés d'accès à l'eau potable.
60e.	kombou	Installation d'un point d'eau potable au centre de santé intégré	Ce projet fait partie des infrastructures connexes au CSI de KOMBOU.
61e.	King place Balepo	Construction d'un forage, équipé d'un système autonome de refoulement d'eau par énergie solaire et distribution à des points suivants : chefferie ; carrefour marché ; carrefour BONABERI.	Choix des populations qui sont confrontées à des sérieuses difficultés d'accès à l'eau potable.
62e.	Metonfeu	Approvisionnement en eau potable par l'aménagement de la source située à côté de la chefferie de bloc	IDEM

Commentaires : Ce ranking est juste une orientation pour aider à la prise de décision ; car les contraintes budgétaires peuvent obliger d'orienter autrement les investissements. Par exemple, un village comme MOGNI dont le projet prioritaire des priorités est "Prolongement du bitumage du tronçon de la route entrée domicile Charles METCHUI jusqu'au Toussonglé sur environ 4km en vue entre autres du désenclavement du Lycée de BAMEDJINGHA" peut voir l'ordre de ses projets bouleversé juste à cause des contraintes budgétaires et un projet de moindre envergure financé dans le village, au lieu d'attendre sans être sûr de la disponibilité financière dans un futur plus ou moins lointain.

5.2.3 Validation des données de base par secteur.

Tableau 31: Validation des données de base par secteur

secteur	synthèse de la situation de référence
Agriculture et développement rural	-01 Délégation d'arrondissement non construite logée au poste agricole de BAMEDOUSSO construit par la CAPLABAM, et 07 postes agricoles dont un seul est construit en matériaux définitifs, le Poste agricole de BAMEDOUSSO , Les 07 postes agricoles sont : PA de BAMEDOUSSO, PA de FIDO, PA de BALEPO , PA de BAMELO, PA de BAMENDJINGHA , PA de KOMBOU, PA de BAMETO ; -01 Centre d'Education et d'Action Communautaire (CEAC) créé mais non fonctionnel, -35334 Actifs agricoles encadrés par 06 encadreurs constitués de 05hommes et 01 femme -02 magasins de stockage de la CAPLABAM (à la chefferie supérieure BABADJOU) et à BAMEGNIA (KOMBOU) -08 Vendeurs d'intrants agricoles et produits phytosanitaires,
Elevage, pêches et industries animales	-01 délégation d'arrondissement non construite, et 01 centre zootechnique et vétérinaire déjà construit qui a le même territoire de compétence que la délégation d'arrondissement ; -294 éleveurs estimés encadrés par 04 cadres et agents du MINEPIA (02 femmes et 02 hommes),1800 bovins, 3632 ovins, 4055 caprins, 6342 porcins, 27500 volailles par 13 aviculteurs ; 6 étangs piscicoles et 03 Bacs, 1477 ruches par 07 apiculteurs.
Santé	01 CMA DE BABADJOU (TOUMAKA) 06 Centre de santé intégré (CSI BAMEDJINGHA (MOGNI), CSI BALEPO, CSI KOMBOU, CSI NTONG, CSI BAMEDOU, CSI BAMETOGOUNG 04 Centre de santé privé : CENTRE DE SANTE COMMUNAUTAIRE DE BABADJOU-KOMBOU, CENTRE DE SANTE LA GRACE DIVINE (BAMEDOUSSO), PRESTIGE HEALTH CENTER (appelé localement MAFAKDA'A), CABINET DE SOINS LA TRADITION de BAMELO -04 médecins dont 002 au CMA de BABADJOU et 02 au PRESTIGE HEALTH CENTER , 10 IDE, 15 IB et 24 AS
Education de base	-18 Ecoles Maternelles qui sont toutes publiques (pas d'initiative privée avérée) -44 Ecoles primaires dont 31 publiques et 13 privées(parmi les 13 écoles privées, 10 sont de confession religieuse catholique et 03 du CEPCA (Conseil des Eglises Protestantes du Cameroun) -1027 élèves dans les écoles maternelles, -10164 élèves dans les établissements scolaires publics,
art et de la Culture	-Existence de 09 foyers culturels dans les villages suivants : BAMELO, NTOUNGHA, KING PLACE BABADJOU, KING PLACE BAMEJI, BAMEDJINGHA, FOGHAANG à BAMETOGOUNG, BALEPO, BAWA, BAMETOO, -Conservation par la Chefferie supérieure de BABADJOU du patrimoine artistique représenté par quelques objets d'art conservés à la chefferie. -Organisation annuel du festival LERHE de BABADJOU, ce qui attire un grand nombre des touristes. -Existence d'un comité chargé de l'étude et de l'apprentissage de la langue BAFUNG dénommée "COMLANGO"
Promotion de la femme et de la famille	.Existence d'au moins une association des femmes dans chaque quartier de l'Espace urbain et dans chaque village
Affaires sociales	01 service d'arrondissement logé dans un logement d'astreinte du directeur de l'EP de BABADJOU TOUMAKA, le chef de service étant le seul personnel -forte population des déplacés en provenance des régions du Sud-ouest et Nord-ouest (NOSO) les chiffres à l'issue du DPNV font état de 1389

secteur	synthèse de la situation de référence
	personnes recensées dans le cadre des personnes vulnérables.
Eau, énergie et assainissement	<p>EAU :-La commune de BABADJOU ayant de grandes possibilités d'adduction d'eau vue son relief s'élevant par paliers, ils existent de mini adductions d'eau autonome comme celle de l'adduction d'eau de Femdji, l'ADUCTION d'eau POUOT. ADUCTION D'eau CAMP LOH, ADUCTION D'eau FAT LOH, ADDUCTION D'EAU FINDO et MEGWEI, ADDUCTION D'EAU TOUSSONGLE (MANTSEIT)</p> <p>Energie : En dehors de l'espace urbain qui compte 10 quartiers, Sur 62 villages que compte la zone rurale de la Commune de BABADJOU, seul 08 villages ne disposent d'un réseau électrique. il s'agit de TO'ONZO, DJINPANG, FOUOH ; BOUOH, MALOKI, COMMUNAUTE BORORO, LOUH, TAKANG. -Actuellement (année 2021) L'alternative de fourniture d'énergie électrique (exemple : plaques photovoltaïques) est en cours d'expérimentation dans le village FEMDJI à BAMELO.</p> <p>Assainissement :l'absence de distribution automatique d'eau dans la ville rend impossible l'installation des infrastructures d'assainissement comme les toilettes à l'hôtel de ville de BABADJOU</p>
Enseignements secondaires	<p>La commune de BABADJOU compte 06 établissements d'enseignement secondaire tous publics. Parmi les 06 établissements, 02 sont de l'enseignement technique et 04 de l'enseignement technique.</p> <p>-Sur un besoin total exprimé de 363 enseignants seul 126 sont personnel de l'Etat, le reste sont des vacataires pris en charge par l'APEE</p>
Travaux publics	<p>La Commune de BABADJOU a un réseau routier assez dense, avec 34,80 Km de voies bitumées dont 22,80 km à l'intérieur de la Commune et 12 km faisant partie de la Nationale N°6. La traversée de la Commune de BABADJOU par la Nationale N° 6 reliant Bafoussam à Bamenda est un atout pour cette Commune, malgré son état très dégradé actuellement.</p>
Emploi et formation professionnelle	<p>-Existence d'une SAR/SM dans la Commune de BABADJOU, - Existence d'un plan prévisionnel local de formation et de recyclage, d'insertion et de réinsertion professionnelles élaboré et actualisé en 2019</p>
Travail et sécurité sociale	<p>Accompagnement de la Commune de BABADJOU par la CNPS pour la promotion de la sécurité sociale chez le personnel de la Commune, Tout le personnel dans une structure reconnue par l'Etat doit être affilié à la CNPS, y compris la catégorie de personnel dit temporaire.</p>
Tourisme et loisirs	<p>-Existence de quelques structures d'accueil (Auberge MANGWA ; Auberge COMPLEXE KEN, Auberge : REFUGE, Auberge CLASSICO GUEST HOUSE) Toutes ces structures sont non classées.</p> <p>-Proximité de BABADJOU par rapport à MBOUDA (07km) et sur une route bitumée en bon état -Une vue imprenable sur le pic des monts BAMBOUTOS qui à lui seul fait de BABADJOU une destination touristique.</p>
Forêts et faune	<p>-Existence d'un poste forestier et faune construit mais non achevé dans l'espace urbain.</p> <p>- L'essence forestière cultivée dans l'espace communale de BABADJOU est l'Eucalyptus qui est très recherchée pour les travaux de construction des habitations.</p> <p>- Réalisation en 2014 d'une étudesocioeconomique intitulée « Avant-projet RED-PPD 050/11. Rev.1 » en vue du développement participatif, conservation et restauration des massifs forestiers dégradés de la région des Monts Bamboutos.</p>
Jeunesse et éducation civique	<p>Existence d'une Délégation d'Arrondissement de la Jeunesse et Education civique et d'un Centre Multifonctionnel de Promotion des Jeunes logés dans un bâtiment d'emprunt non mloin du CMA de BABADJOU.</p>
Environnement et Protection de la Nature	<p>Existence de 01 camion hérité de l'ancienne Commune de MBOUDA pour le ramassage des ordures sur les places publiques.</p> <p>-Un service d'hygiène opérant avec le personnel permanent de la Commune pour l'enlèvement des ordures dans la ville.</p>

secteur	synthèse de la situation de référence
	- Une décharge des ordures dans le ravin se trouvant à la montée de DOJI..
Habitat et Développement Urbain	-La commune n'a pas de document de planification urbaine : Plan d'Occupation des Sols (POS), Plan de secteur -Existence des carrières de sable, notamment à DOJI, TCHOUOU (BAMETOGOUNG) pour la construction des logements -Existence des gisements de latérite (entre BAMEPA'AH et MFIDO) pour la fabrication des briquettes et briques stabilisées pour les constructions décentes et solides.
Domaines et affaires foncières	existence de plusieurs domaines appartenant à la commune et comportant des infrastructures communales. (site du stade municipal, Marché de BAMEDOUSSO, site de construction des écoles publiques etc.
Recherche scientifique et innovations	Une collaboration active entre le MINRESI et les services du MINADER et du MINEPIA. (Vulgarisation à travers les OP des nouvelles variétés de haricot, de maïs, des porcelets de race améliorée etc. -Existence de quelques unités de transformation du maïs en farine.
Commerce	-Existence de trois (03) sites espaces marchands : TOUMAKA, BAMEDOUSSO et DOJI. -les sites de BAMEDOUSSO et de DOJI disposent suffisamment d'espaces non occupés pour la
Sport et éducation physique	-Existence d'un site pour l'aménagement du stade municipal à DOJI -Existence d'autres espaces aménageables pour la pratique du sport : stade MARACANA à TO'OTCHI, stade de BAMEPA'AH. -Existence d'une délégation d'arrondissement de sport et d'éducation physique à BABADJOU.
Petites et Moyennes Entreprises, Economie Sociale et Artisanat	-Existence d'un registre des artisans à la Commune de BABADJOU (tenu par le Service social et culturel) -Existence d'un bureau d'enregistrement des artisans à la commune, -Participation au salon départemental de l'artisanat
Industries, Mines et Développement Technologique	-Exploitation artisanale de la carrière de latérite (entre BAMEPAAH –FIDO) pour l'entretien des routes : - Exploitation artisanale de la carrière de pierre de NTOUGHA pour la construction des logements. Exploitation des carrières de sable dans BAMETOGOUNG, DOJI et DOVOUH
Transports	Existence d'une "Association des Chauffeurs-Taxis de la Ligne Mbouda-BABADJOU (ACTLMbB) regroupant environ 80 membres. -Existence trois agences de voyage (GRAND MBAFUNG, TOUMAKA et DESTINY) opérant à BABADJOU et desservant la ville de Douala. - Existence président (En la personne de AHIDJO HAMADOU) des motos-taximen même si ce corps de métier n'a pas d'association légale.
Postes et Télécommunications	- Existence de trois antennes relais de téléphonie mobile (TOUMAKA, NGUEKONG, ZAVION -Existence dans l'espace urbain du Centre International de référence Chantal BIYA (CIRCB) formant les jeunes aux technologies de l'information et de la communication avec actuellement 09 apprenants.
Communication	Existence d'une radio communautaire créée par un opérateur économique élite de BABADJOU. Il s'agit de la Radio BAFUNG de BABADJOU (RBB)
Administration territoriale, décentralisation, sécurité et maintien de l'ordre	-sous-préfecture logée dans un Bâtiment construit récemment. -Existence d'une brigade de gendarmerie Territoriale. -Existence des comités de vigilance fonctionnels dans certains quartiers de la ville -Un climat de paix entres les populations de BABADJOU et celles déplacés internes en provenance des régions du Sud-ouest et du Nord-ouest
Enseignement supérieur	La proximité des villes universitaires de Dschang et de BAMENDA par rapport à la ville de BABADJOU. 06 établissements d'enseignement secondaire dans BABADJOU qui fournissent la pépinière des universités.

5.2.4 Détermination du niveau d'accès aux services sociaux de base (Eau, Education, Santé).

Tableau 32: Détermination du niveau d'accès aux services sociaux de base.

Programmes	actions	Niveau d'accès aux services sociaux de base	Formule de calcul	Application numérique
PROGRAMME 1 : AMELIORATION DE L'OFFRE DES SERVICES SOCIAUX DE BASE	Action 1 (Secteur Santé) : Renforcement des capacités du système de santé dans la Commune de BABADJOU.	Taux de couverture en formations sanitaires	$\frac{\text{Nbre de formations sanitaires existantes} \times 100}{\text{Nbre de formations sanitaires prévues dans la carte sanitaire de la commune.}}$	12 $\frac{11 \times 100}{12} = 91,66\%$
		Taux de couverture en personnel médical par nature	$\frac{\text{Nbre de personnel de santé existant} \times 100}{\text{Nbre de personnel existant} + \text{besoin}}$	60+18 $\frac{60 \times 100}{60+18} = 76,92\%$
		Taux de fréquentation des formations médicales	$\frac{\text{Population fréquentant les formations hospitalières} \times 100}{\text{Population totale}}$	52540 $\frac{24693 \times 100}{52540} = 46,99\%$
	Action 2 (Secteur MINEE : EAU) : Renforcement des capacités de fourniture d'eau potable aux populations en toute saison dans la Commune de BABADJOU.	Taux d'accès à l'eau potable	$\frac{\text{Nbre de points d'eau potable en bon état} \times 100}{\sum (\text{Nbre de PEP en bon état} + \text{Nbre de PEP à réhabiliter} + \text{Besoins en PEP})}$	$\frac{32(\text{BF})+4(\text{forages})+1(\text{s}) \times 100}{37+26+76} = 26,61\%$
	Action 3 (Secteur éducation de base) : Renforcement des capacités de fourniture des services de qualité d'éducation de base dans la Commune de BABADJOU	Taux de scolarisation	$\frac{\text{Effectif total des élèves au primaire} \times 100}{\text{Nbre total des enfants en âge scolaire (6 à 14ans)}}$	$\frac{10164 \times 100}{12298} = 82,64\%$
		Taux de couverture en salle de classe	$\frac{\text{Nbre de salles de classe en bon état} \times 100}{\sum (\text{Besoins en salle de classe} + \text{Nbre de salle de classe à réhabiliter} + \text{Nbre de salle de classe en bon état})}$	$\frac{76 \times 100}{93+86+76} = 29,80\%$
		Taux d'accès à une place assise	$\frac{\text{Nbre de table-bancs existants au primaire} \times 100}{\text{Nbre de table-bancs existants} + \text{besoins en tables-bancs}}$	$\frac{2343 \times 100}{2343+2739} = 46,10\%$
		Taux d'encadrement des enfants au primaire	$\frac{\text{Nbre d'enseignants qualifiés} \times 100}{\sum (\text{Nbre d'enseignants qualifiés} + \text{Besoins en enseignants qualifiés})}$	142+46 $\frac{142 \times 100}{142+46} = 75,53\%$

5.2.5 Ressources mobilisables et échéances.

Tableau 33 : Total des ressources mobilisables et échéances

SOURCE DE FINANCEMENT	Montant	Echéances					observations
		2022	2023	2024	2025	2026	
COMMUNE (fiscalité locale)	199753766	39950753	39950753	39950753	39950753	39950753	
allocation du MINDEVEL	500 000 000	100 000000	100 000 000	100 000 000	100 000 000	100 000 000	
Allocation du MINTP	135 000 000	27000000	27000000	27000000	27000000	27000000	
BIP (à déterminer chaque année)			/	/	/	/	
Populations locales bénéficiaires et autres subventions des projets (à déterminer)							
Total	834 753766	166950753	166950753	166950753	166950753	166950753	

Commentaire : Les couts des projets à inscrire dans le plan quinquennal de la Commune pour la période 2022 à 2026 ne doivent pas ; pour rester réalistes supérieurs à ce montant de montant **834 753 766 F CFA**.

5.3.PLANIFICATION QUINQUENNALE

5.3.1. Programmes du PCD de BABADJOU conformément à la nouvelle nomenclature des programmes communaux.

Dans le but de se conformer au nouveau régime financier de l'Etat défini par la loi N° 2007/006 de 26 décembre 2007 et qui est sous-tendu par la gestion budgétaire par programme, Les quatre programmes techniques qui ont été élaborés dans le cadre de l'actualisation du PCD de la Commune de BABADJOU et conformément à la nouvelle nomenclature des programmes communaux se présentent comme suit :

- **Programme 1 : Amélioration de l'offre des services sociaux de base, (Santé, éducation, fourniture d'eau, affaires sociales)**
- **Programme 2 : Promotion du developpement economique et protection de l'environnement**
- **Programme 3 : Promotion de la citoyenneté, de la culture, des sports et de l'appui a la jeunesse**
- **Programme 4 : Gouvernance et administration locale**

Toutes les activités que la Commune de BABADJOU aura à entreprendre au cours des cinq (05) prochaines années doivent nécessairement appartenir à l'un des programmes ci-dessus. L'élaboration du plan quinquennal au cours de l'atelier de planification qui s'est tenu les 08 et 09avril 2021 a tenu compte de trois paramètres. Premièrement la ranking des villages, deuxièmement les limites du cadrage budgétaire, et troisièmement la vision de la Commune. Ce plan quinquennal est présenté dans la matrice ci-après.

5.3.2. Plan quinquennal de la Commune de BABADJOU

Tableau 34: Plan quinquennal de la Commune de BABADJOU

Rang	Nom du village	Microprojets	Coût du projet	Coût cumulé	Programme	Actions(Secteur)	source financement
1.	Espace urbain	Construction d'un mini système autonome d'approvisionnement en eau de l'hôtel de ville de BABADJOU (puits équipé de pompe à immersion, construction de plate-forme, acquisition de cubitenaire et distribution dans les douches).	5000000	5000000	Programme 1	Assainissement	Commune
2.	Institution communale	Création d'un journal mural pour la Commune de BABADJOU.	1000000	6000000	Programme 4	Gouvernance locale	Commune
3.	Institution communale	Mise à contribution du cadre financier communal pour le recensement de toutes les boutiques et gisements de recette dans l'espace communal. (enrichissement du fichier des contribuables)	PM	6000000	Programme 4	Gouvernance locale	Commune
4.	Espace urbain	Plaidoyer pour la transformation du CMA de BABDJOU en Hôpital de district de santé de BABADJOU.	PM	6000000	Programme 1	MINSANTE	Commune
5.	Espace urbain	Plaidoyer auprès du MINH DU pour le financement de l'élaboration du POS de BABADJOU.	PM	6000000	Programme 4	MINH DU	Commune
6.	FOUOH	Electrification de FOUH en MT et BT suivant l'axe TOOTCHI-DJIBRODJA-chefferie-lieu sacré LEPEH avec bretelle de la chefferie au carrefour MAMBRALA sur 3.5km	22450753	28450753	Programme 2	MINEE (enegie)	MINEE
7.	Espace urbain	Appui en matériaux pour la finition des travaux d'aménagement de la source intarissable « Ndomangho » :02 camions de sable ; 2,5 tonnes de ciment, 200 parpaings de 20, 01 camion de gravier ; 02 tuyaux PVC de 60 etc. (projet déjà mûré)	10500000	38950753	Programme 1	MINEE (eau)	Commune
8.	Espace urbain	Construction de 120 stands au marché périodique de BAMEDOUSSO (projet déjà mûré)	35000000	73950753	Programme 2	MINCOMMERC E	MINDDEVEL
9.	Espace urbain	Finition des travaux de Construction et équipement d'un abattoir moderne avec parc à contention et comportant toutes les commodités : salle d'abattage d'animaux, salle de déshabillage, salle d'inspection, salles pour vétérinaires, chambre froide, salle de saisie, toilettes etc. (phase 2)	40000000	113950753	Programme 2	MINEPIA	MINDDEVEL
10.	BOUOH	Etude de faisabilité technique et environnement pour la construction à BOUOH d'un mini AEP équipé d'un système autonome de refoulement d'eau par énergie solaire et distribution par bornes fontaines	500000	114450753	Programme 1	MINEE (eau)	Commune
11.	TO'ONDZO	Etude de faisabilité technique et environnement pour l'électrification de TO'ONDZO	500000	114950753	Programme 2	MINEE (enegie)	Commune
12.	Espace urbain	Achèvement de la construction de la case Communautaire de King place BABADJOU (phase 2).	25000000	139950753	Programme 3	MINARC	MINDDEVEL

Rang	Nom du village	Microprojets	Coût du projet	Coût cumulé	Programme	Actions(Secteur)	source financement
13.	MEKA, FEMDJI, POUOT	Reprofilage des axes routiers suivants : Carrefour camp jusqu'au dernier poteau, Dernier poteau jusqu'à l'école publique BAWA FEMDJI et Dernier poteau jusqu'à la limite POUOT pour un linéaire total d'environ 7km (Projet intercommunautaire)	16000000	155 950 753	Programme 2	MINTP	BIP MINTP
14.	METI, MOGNI, MANTSEIT, NTOUGHA	Etude de faisabilité technique et environnement pour le Prolongement du bitumage du tronçon de la route entrée domicile Charles METCHUI jusqu'au TOUSSONGLE sur environ 4km en vue entre autres du désenclavement du Lycée de BAMEDJINGHA. (Projet intercommunautaire)	PM	155 950 753	Programme 2	MINTP	BIP MINTP
15.	TOPELOU, TSAAGAP	Ouverture de l'axe allant de l'entrée chefferie TOPELOU jusqu'à TSAAGAP sur 4 km avec bretelle chefferie TAA KAM Alexandre sur 1 km environ	11000000	166950753	Programme 2	MINTP	BIP MINTP
FIN DE LA PREMIERE ANNEE(2022) DU PLAN QUINQUENNAL DE LA COMMUNE							
16.	BOUOH	Construction à BOUOH d'un mini AEP équipé d'un système autonome de refoulement d'eau par énergie solaire et distribution par bornes fontaines ;	30000000	30000000	Programme 1	MINEE (eau)	MINDDEVEL
17.	TO'ONDZO	Electrification de TO'ONDZO	30000000	60000000	Programme 2	MINEE (énergie)	MINDDEVEL
18.	ESPACE URBAIN	Construction et équipement d'un atelier de menuiserie à la SAR/SM de BABADJOU	40000000	100000000	Programme 3	MINEFOP (jeunesse)	MINDDEVEL
19.	MALOKI	Etude de faisabilité technique et environnement pour la construction à MALOKI d'un mini AEP équipé d'un système autonome de refoulement d'eau par énergie solaire et distribution par bornes fontaines	500000	100500000	Programme 1	MINEE (eau)	Commune
20.	DJINPANG	Etude de faisabilité technique et environnement pour l'électrification de Djinpang	500000	101000000	Programme 2	MINEE (eau)	Commune
21.	communauté BORORO	Etude de faisabilité technique et environnement pour la Connexion du campement de la communauté BORORO au système d'adduction d'eau potable de BALEPO	500000	101500000	Programme 1	MINEE (eau)	Commune
22.	Espace urbain	Acquisition de 245 tables-bancs pour l'ensemble des écoles de la commune.	2450000	103950000	Programme 1	MINEDUB	Commune
23.	Espace urbain	Etude de faisabilité technique et environnement pour la Construction et équipement d'un bloc maternel à EP de Bamedouso sur le site alloué à cet effet	500000	104450000	Programme 1	MINEDUB	Commune
24.	KOMBOU	Etude de faisabilité technique et environnement pour la Construction d'un terminal de vivre frais au site d'agrandissement du marché de KOMBOU	500753	104950753	Programme 2	MINADER	MINDDEVEL

Rang	Nom du village	Microprojets	Coût du projet	Coût cumulé	Programme	Actions(Secteur)	source financement
25.	Espace urbain	Evaluation des travaux restant et Achèvement au CMA de BABADJOU, du bâtiment "Centre Mère et enfant" abandonné par un prestataire indélicat.	25000000	129950753	Programme 1	MINSANTE	Commune
26.	Espace urbain	1.1.3. Acquisition des équipements suivants : 04 extracteurs d'oxygène, 03 tables d'opération complètes, 04 boîtes de chirurgie (02 grandes et 02 moyennes), 01 défibrillateur.	10000000	139950753	Programme 1	MINSANTE	Commune
27.	LOUH	Aménagement de l'axe routier à partir du carrefour KOMBOU par la plantation DARMANIAC jusqu'à XAVION en passant par le village LOUH sur 12km	20000000	159950753	Programme 2	MINTP	BIP MINTP
28.	Topelou	Ouverture de l'axe allant de l'entrée chefferie TOPELOU jusqu'à TSAAGAP sur 4 km avec bretelle chefferie TAA KAM Alexandre sur 1 km environ	7000000	166950753	Programme 2	MINTP	BIP MINTP
FIN DE LA DEUXIEME ANNEE(2023) DU PLAN QUINQUENNAL DE LA COMMUNE							
29.	KOMBOU	Construction d'un terminal de vivre frais au site d'agrandissement du marché de KOMBOU	70000000	70000000	Programme 2	MINADER	MINDEVEL
30.	MALOKI	construction à MALOKI d'un mini AEP équipé d'un système autonome de refoulement d'eau par énergie solaire et distribution par bornes fontaines	30000000	100000000	Programme 1	MINEE (eau)	MINDDEVEL
31.	ESPACE URBAIN	Construction et équipement d'un bloc maternel à EP de Bamedouso sur le site alloué à cet effet	25000000	125000000	Programme 1	MINEDUB	MINEDUB
32.	communauté BORORO	Connexion du campement de la communauté BORORO au système d'adduction d'eau potable de BALEPO.	13000000	138000000	Programme 1	MINEE (eau)	Commune
33.	TO'ONDZO	Etude de faisabilité technique et environnement pour la construction à TO'ONDZO d'un mini AEP équipé d'un système autonome de refoulement d'eau par énergie solaire et distribution par bornes fontaines	500000	138500000	Programme 1	MINEE (eau)	Commune
34.	NTOUNGHA	Etude de faisabilité technique et environnement pour la Construction d'un bloc de deux salles de classe à, l'EP de NTOUNGHA	450753	138950753	Programme 1	MINEDUB	Commune
35.	ESPACE URBAIN	Etude de faisabilité pour la construction d'un complexe multisport dans l'espace urbain de BABADJOU. (site de DOJJI)	500000	139450753	Programme 3	MINSEP	Commune
36.	FOOGHAAN G	Etude de faisabilité technique et environnement pour la Construction d'un bloc de deux salles de classe à, l'EP de BAMETOGOUNG	500000	139950753	Programme 1	MINEDUB	Commune
37.	BAMEDOU 2	Reprofilage de l'axe Marché Bamedou jusqu'au CSI de BAMEDOU sur 1,5 Km environ	10000000	149950753	Programme 2	MINTP	BIP MINTP

Rang	Nom du village	Microprojets	Coût du projet	Coût cumulé	Programme	Actions(Secteur)	source financement
38.	Ngagong 1	Reprofilage de l'axe allant du carrefour Matiat jusqu'au dépôt de Bangui sur 6 Km environ afin de faciliter l'évacuation des produits agricoles et l'exploitation de la carrière de pierre	17000000	166950753	Programme 2	MINTP	BIP MINTP
FIN DE LA TROISIEME ANNEE(2024) DU PLAN QUINQUENNAL DE LA COMMUNE							
39.	Djinpang	Electrification du village Djinpang en énergie électrique ENEO triphasés à partir de la ligne HT située à 3 Km dans le village voisin (Kezaa) avec pose d'un transformateur devant la concession de Nokoyo Jean.	30000000	30000000	Programme 2	MINEE (énergie)	MINDDEVEL
40.	BAMETOGO UNG	construction et équipement en bureau et chaise de maître d'un bloc de deux salles de classe à l'EP de BAMETOGOUNG.	18000000	48000000	Programme 1	MINEDUB	MINDDEVEL
41.	ESPACE URBAIN	Construction d'un complexe multisport où il est possible de pratiquer sur le même site du volley-ball, du hand-ball et du basketball Etc. dans l'espace urbain de BABADJOU. (site de DOJJ)	52000000	100000000	Programme 3	MINSEP	MINDDEVEL
42.	Institution communale	Acquisition d'un site pour la décharge municipale avec en perspective la construction d'une station de traitement des déchets solides de la ville de BABADJOU (projet écologique)	10000000	110000000	Programme 2	MINEPDED	COMMUNE
43.	Espace urbain	Etude de faisabilité technique et environnemental pour la construction d'un centre de formation de masse des jeunes aux petits métiers non agricoles (fabrication des pavés, briquettes, briques de terre stabilisées, artisan tailleur de pierres, soudure métallique, vitrerie ...)	500000	110500000	Programme 2	MINJEC	COMMUNE
44.	NTONG	Construction et équipement d'un atelier de menuiserie au Lycée Technique de BAMELO (Phase1)	29450753	139950753	Programme 1	MINESEC	MINESEC
45.	King place BAMEPAAH	Achèvement des travaux de construction en matériaux définitifs du pont sur le cours d'eau TCHI BOUOH.	12000000	151 950 753	Programme 2	MINTP	BIP MINTP
46.	TOPELOU	Construction d'un pont sur la rivière LETOUH MOHLO en matériaux définitifs dans le village (TOPELOU)	15000000	166950753	Programme 2	MINTP	BIP MINTP
FIN DE LA QUATRIEME ANNEE(2025) DU PLAN QUINQUENNAL DE LA COMMUNE							
47.	NTOUNGH A	construction et équipement en bureau et chaise de maître de deux salles de classe à l'EP de NTOUNGH A.	18000000	18000000	Programme 1	MINEDUB	MINDDEVEL
48.	institution communale	Acquisition pour le compte de la Commune de BABADJOU d'un véhicule de liaison	32000000	50000000	Programme 4	Institution Communale	MINDDEVEL
49.	Espace urbain	construction d'un centre de formation de masse des jeunes aux petits métiers non agricoles (fabrication des pavés, briquettes, briques de terre stabilisées, artisan tailleur de pierres, soudure métallique, vitrerie ...) (King place BABADJOU)	50000000	100000000	Programme 3	MINJEC	MINDDEVEL

Rang	Nom du village	Microprojets	Coût du projet	Coût cumulé	Programme	Actions(Secteur)	source financement
50.	NTONG	Construction et équipement d'un atelier de menuiserie au Lycée Technique de BAMELO (Phase2)	20549247	120549247	Programme 1	MINESEC	MINESEC
51.	Espace urbain	Identification, acquisition d'un site en vue de la construction d'une gare routière à TOUMAKA ou BAMEDOUSSO	18901506	139450753	Programme 2	MINTRANS	Commune
52.	Espace urbain	Etude de faisabilité pour de la construction d'une gare routière à TOUMAKA ou BAMEDOUSSO	500000	139950753	Programme 2	MINTRANS	Commune
53.	DJINKAK	Ouverture de la route allant de la chefferie DJINKAK jusqu'au goudron (carrefour MALATSET) sur 1.5 km (DJINKAK)	9000000	148950753	Programme 2	MINTP	BIP MINTP
54.	NTONG	Ouverture sur 2km de la piste sur l'axe carrefour NTONG – NKOOSSO avec construction de deux passages busés	11000000	159950753	Programme 2	MINTP	BIP MINTP
55.	FAT LOH	Ouverture de la piste allant de BAMELO jusqu'à NZAMLA sur 1 Km	7000000	166950753			
FIN DU PLAN QUINQUENNAL 2022-2026 DE LA COMMUNE DE BABADJOU							

5.3.3. Analyse de la typologie des projets du plan quinquennal en fonction des principaux Programmes et par rapport aux ressources mobilisables

PROGRAMMES	ACTION	MONTANT CORRESPONDANT pour 5 ans (F CFA)		POIDS DES PROGRAMMES
PROGRAMME 1 : AMELIORATION DE L'OFFRE DES SERVICES SOCIAUX DE BASE	Action 1 (Secteur Santé) : Renforcement des capacités du système de santé dans la Commune de BABADJOU	35000000	240400753	28,80%
	Action 2 (Secteur éducation de base et secteur des enseignements secondaires)	90500000		
	Action 3 : Secteur MINEE (eau)	114900753		
PROGRAMME 2 : PROMOTION DU DEVELOPPEMENT ECONOMIQUE ET PROTECTION DE L'ENVIRONNEMENT	Action 1 (Secteur MINEE : électricité) : Facilitation de l'accès à l'énergie électrique dans les ménages de la Commune de BABADJOU.	83450753	393353012	47,12%
	Action 2 (Secteur : COMMERCE, MINADER, MINEPIA) : Dotation de la Commune de BABADJOU des infrastructures de développement économiques.	145500753		
	Action 3 (Secteur : TRAVAUX PUBLICS) : Dotation de la Commune de BABADJOU d'un réseau routier de qualité en vue de la bonne circulation des personnes et de leurs biens à travers la construction des ouvrages de franchissement, l'ouverture des nouvelles routes et l'entretien de celles existantes.	154401506		
	Action 4 (Secteur : MINEPDED) : Contribution à la création d'un environnement écologique dans la Commune de BABADJOU	10000000		
PROGRAMME 3 : PROMOTION DE LA CITOYENNETE, DE LA CULTURE, DES SPORTS ET	Action1 (Secteur emploi et formation professionnelle) Construction d'infrastructures de formation et d'accompagnement des jeunes de la Commune de BABADJOU.	90500000	168000000	20,13%
	Action 2 (Secteur Arts et Culture) : Développement et rentabilisation du potentiel artistique et culturel dans la commune deBABADJOU.	25000000		

APPUI A LA JEUNESSE	Action 3 (SECTEUR : SPORT ET EDUCATION PHYSIQUE) : Promotion du sport, de l'éducation physique et des loisirs saints dans la commune de BABADJOU	52500000		
PROGRAMME 4 : GOUVERNANCE ET ADMINISTRATION LOCALE	Action 1 (INSTITUTION COMMUNALE) : Facilitation de l'atteinte des objectifs de la décentralisation dans la Commune de BABADJOU.	31000000	33000000	3,95%
	Action 2 (ADMINISTRATION TERRITORIALE, FORCES ET MAINTIEN DE L'ORDRE) : Maintien de la paix et promotion d'un développement harmonieux dans la Commune de BABADJOU	2000000		
TOTAL		834753765	834753765	100%

Présentation graphique des programmes (en Camembert)

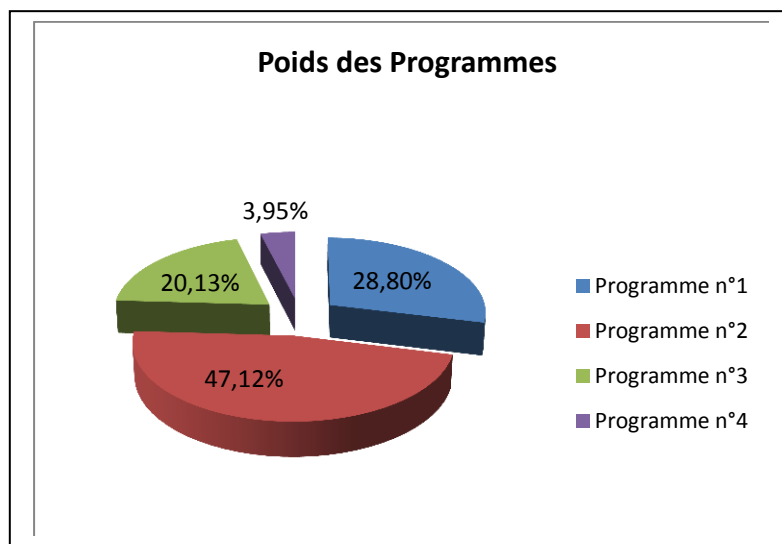


Fig ;2

Figure 2: Poids des programmes en fonction de leur coût.

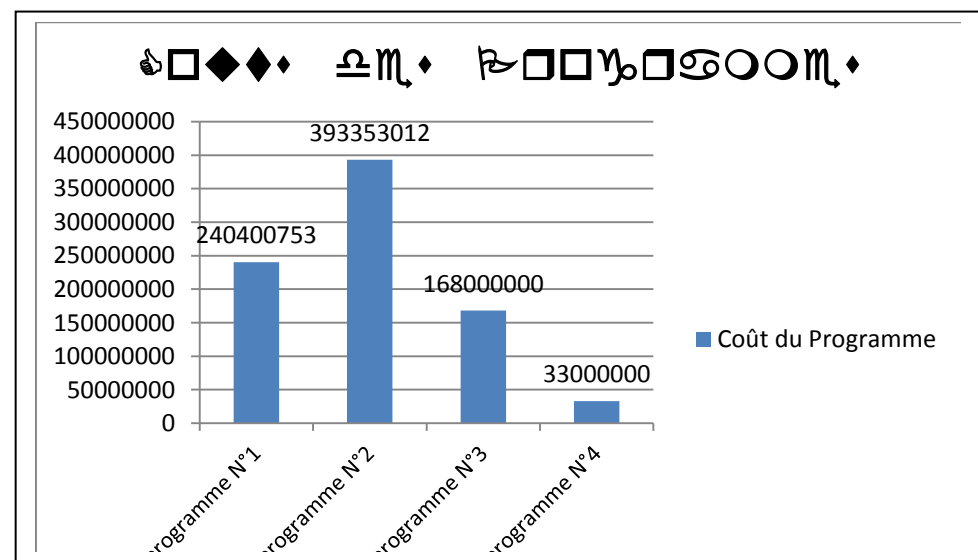


fig :3

Figure 3: Coût des programmes

5.3.4. Elaboration du Programme 1 : Amélioration de l'offre des services sociaux de base,

5.3.4.1 Amélioration de l'offre des services de santé

Tableau 35: Programme 1 : Action 1 : Amélioration de l'offre des services de santé

PROGRAMME 1 : AMELIORATION DE L'OFFRE DES SERVICES SOCIAUX DE BASE															
Objectif du programme 1 : Contribution à l'amélioration de l'offre des services sociaux de base dans la Commune de BABADJOU															
Action 1 (Secteur Santé) : Renforcement des capacités du système de santé dans la Commune de BABADJOU															
Objectif : accroître le niveau d'accès aux soins de santé de qualité dans la Commune de BABADJOU															
Indicateur : Accroissement du taux de formations sanitaires équipées en matériel médical de 54,17% à 58,33% d'ici 2026															
Activités	localisation	Indicateurs	source de vérification	Responsable	2022		2023		2024		2025		2026		Observations (source financ)
					Qté	Coût	Qté	Coût	Qté	Coût	Qté	Coût	Qté	Coût	
1.1.1. Plaidoyer pour la transformation du CMA de BABDJOU en Hôpital de district de santé de BABADJOU.	Espace urbain	01 CMA transformé en hôpital de district	Copie du plaidoyer -Acte de création du district de santé	Maire	1	PM	0	0	0	0	0	0	0	0	RAS
1.1.2. Evaluation des travaux restant et Achèvement au CMA de BABADJOU, du bâtiment "Centre Mère et enfant" abandonné par un prestataire indélicat.	Espace urbain	01 bâtiment construit et réceptionné	PV de réception	Chef service technique	0		1	25000000	0	0	0	0	0	0	MINSANTE

1.1.3. Acquisition des équipements suivants : 04 extracteurs d'oxygène, 03 tables d'opération complètes, 04 boîtes de chirurgie (02 grandes et 02 moyennes), 01 défibrillateur.	Espace urbain	01 kit de matériel acquis	PV de réception	Chef service technique	0	1	10000000	0	0	0	0	0	0	MINSANTE
TOTAL COÛT DE L'ACTION								0	35000000	0	0	0	0	35000000

5.3.4.2 Renforcement des capacités de fourniture d'eau potable aux populations en toute saison dans la Commune de BABADJOU

Tableau 36: Programme 1 : Action 2 : Renforcement des capacités de fourniture d'eau potable aux populations en toute saison.

PROGRAMME 1 : AMELIORATION DE L'OFFRE DES SERVICES SOCIAUX DE BASE															
Objectif du programme 1 : Contribution à l'amélioration de l'offre des services sociaux de base dans la Commune de BABADJOU															
Action 2 (Secteur MINEE : EAU) : Renforcement des capacités de fourniture d'eau potable aux populations en toute saison dans la Commune de BABADJOU															
Objectif : accroître le niveau d'accès à l'eau potable en toute saison dans la Commune de BABADJOU															
Indicateur : accroissement du taux d'accès à l'eau potable de 76,71% à 82,19% d'ici 2026															
Activités	localisation	Indicateurs	source de vérification	Responsable	2022		2023		2024		2025		2026		Observations (source financt)
					Qté	Coût	Qté	Coût	Qté	Coût	Qté	Coût	Qté	Coût	
1.2.1. Construction d'un mini système autonome d'approvisionnement en eau de l'hôtel de ville de BABADJOU (puits équipé de pompe à immersion, construction de plate-forme, acquisition de cubitenaire et distribution dans les douches).	Espace urbain	01 point d'eau fonctionnel à l'Hôtel de ville de BABADJOU	PV de réception	Chef service technique	1	5000000	0	0	0	0	0	0	0	0	Commune
1.2.2. Appui en matériaux pour la finition des travaux d'aménagement de la source intarissable « Ndomangho » :02 camions de sable ; 2,5 tonnes de	Espace urbain (TOUMAKA)	01 source d'eau intarissable aménagée.	PV de réception	Chef service technique	1	10500000	0	0	0	0	0	0	0	0	Commune

ciment, 200 parpaings de 20, 01 camion de gravier ; 02 tuyaux PVC de 60 etc. (projet déjà mûr)															
1.2.3. Etude de faisabilité technique et environnement pour la construction à BOUOH d'un mini AEP équipé d'un système autonome de refoulement d'eau par énergie solaire et distribution par bornes fontaines	BOUOH	01 document de maturation du projet disponible	PV de réception	Chef service technique	0	500000	0	0	0	0	1	0	0	0	Commune
1.2.4. Construction à BOUOH d'un mini AEP équipé d'un système autonome de refoulement d'eau par énergie solaire et distribution par bornes fontaines ;	BOUOH	01 mini AEP d'eau fonctionnelle	PV de réception	Chef service technique	0	0	0	30000000	01	0	0	0	0	0	MINNDEVEL
1.2.5. Etude de faisabilité technique et environnement pour la construction à MALOKI d'un mini AEP équipé d'un système autonome de refoulement d'eau par énergie solaire et distribution par bornes fontaines	MALOKI	01 document de maturation du projet disponible	PV de réception des documents de maturation.	Chef service technique	0	0	0	0	0	500000	0	0	0	0	COMMUNE
1.2.6. Etude de faisabilité technique et environnement pour la Connexion du campement de la communauté BORORO au système d'adduction d'eau potable de BALEPO	communauté BORORO	01 document de maturation du projet disponible	PV de réception des documents de maturation.	Chef service technique	0	0	0	0	0	500000	0	0	0	0	COMMUNE
1.2.7. Etude de faisabilité technique et environnement pour la construction à TO'ONDZO	TO'ONDZO	01 document de maturation du projet disponible	PV de réception des documents	Chef service technique	0	0	0	0	0	500000	0	0	0	0	COMMUNE

d'un mini AEP équipé d'un système autonome de refoulement d'eau par énergie solaire et distribution par bornes fontaines			de maturation.												
1.2.8. Travaux pour la connexion du campement de la communauté BORORO au système d'adduction d'eau potable de BALEPO.	communauté BORORO	01 campement BORORO alimenté en eau potable.	PV de réception des travaux	Chef service technique	0	0	0	0	0	13000000	1				
1.2.8. construction à MALOKI d'un mini AEP équipé d'un système autonome de refoulement d'eau par énergie solaire et distribution par bornes fontaines	MALOKI	01 mini AEP d'eau fonctionnelle	PV de réception des travaux	Chef service technique	0	0	0	0	0		1	30000000	0	0	MINDDEVEL
TOTAL COÛT DE L'ACTION						16000000		30000000		14500000		30000000			90500000

5.3.4.3 Renforcement des capacités de fourniture des services de qualité d'éducation de base et des enseignements secondaires dans la Commune de BABADJOU

Tableau 37: Programme 1 : Action 3 : Renforcement des capacités de fourniture des services de qualité d'éducation de base et des enseignements secondaires.

PROGRAMME 1 : AMELIORATION DE L'OFFRE DES SERVICES SOCIAUX DE BASE															
Objectif du programme 1 : Contribution à l'amélioration de l'offre des services sociaux de base dans la Commune de BABADJOU															
Action 3 (Secteur éducation de base et enseignement secondaire) : Renforcement des capacités de fourniture des services de qualité d'éducation de base et des enseignements secondaires dans la Commune de BABADJOU															
Objectif : accroître le niveau d'accès aux services de qualité d'éducation de base et des enseignements secondaires dans la Commune de BABADJOU															
Indicateur : Accroissement de la capacité d'accueil , du nombre d'enseignements secondaires et du taux d'encadrement par les enseignants.															
Activités	localisation	Indicateurs	source de vérification	Responsable	2022		2023		2024		2025		2026		Observations (source financt)
					Qté	Coût	Qté	Coût	Qté	Coût	Qté	Coût	Qté	Coût	

1.3.1. Acquisition de 245 tables-bancs pour l'ensemble des écoles de la commune	Espace urbain	245 tables-bancs acquis.	PV de réception	Chef service technique	0	0	245	2450000	0	0	0	0	0	0	Commune
1.3.2. Etude de faisabilité technique et environnement pour la Construction et équipement d'un bloc maternel à EP de Bamedouso sur le site alloué à cet effet.	Espace urbain (BAMEDOU SSO)	01 document de maturation du projet disponible	PV de réception des documents de maturation.	Chef service technique	0	0	1	500000	0	0	0	0	0	0	COMMUNE
1.3.3. Construction et équipement d'un bloc maternel à EP de Bamedouso sur le site alloué à cet effet.	ESPACE URBAIN.	01 bloc maternel construit.	PV de réception	Chef service technique	0	0	1			25000000	0	0	0	0	MINEDUB
1.3.4. Etude de faisabilité technique et environnement pour la Construction d'un bloc de deux salles de classe à, l'EP de NTOUNGHA	NTOUNGHA	01 document de maturation du projet disponible	PV de réception des documents de maturation.	Chef service technique	0	0	0	0	0	450753	0	0	0	0	COMMUNE
1.3.5. Etude de faisabilité technique et environnement pour la Construction d'un bloc de deux salles de classe à, l'EP BAMETOGOUNG	BAMETOGO UNG	01 document de maturation du projet disponible	PV de réception des documents de maturation.	Chef service technique	0	0	0	0	0	500000	0	0	0	0	COMMUNE
1.3.6. construction et équipement en bureau et chaise de maître d'un bloc de deux salles de classe à l'EP de	BAMETOGO UNG	01 bloc de deux salles de classe construit et réceptionné.	PV de réception de l'infrastructure	Chef service technique	0	0	1	0	0	0	01	18000000			MINDDEVEL

BAMETOGOUNG.																
construction et équipement en bureau et chaise de maître de deux salles de classe à l'EP de NTOUNGHA.	NTOUNG HA	01 bloc de deux salles de classe construit et réceptionné.	PV de réception de l'infrastructure	Chef service technique	0	0	1	0	0	0	0	0	0	01	18000000	MINDDEVEL
Construction et équipement d'un atelier de menuiserie au Lycée Technique de BAMELO (Phase 1 et phase 2)	NTONG	01 atelier de construit et équipé	PV de réception de l'infrastructure	Chef service technique	0	0	0	0	0	0	1	29450753				
					0	0	0	0	0	0	0	0	1	20549247		
TOTAL COÛT DE L'ACTION						0		2950000		25950753		47450753		38549247	114900753	

5.3.5. Elaboration du Programme 2 : PROMOTION DU DEVELOPPEMENT ECONOMIQUE ET PROTECTION DE L'ENVIRONNEMENT

5.3.5.1 Facilitation de l'accès à l'énergie électrique dans les ménages de la Commune de BABADJOU

Tableau 38: Programme 2, Action 1 : Facilitation de l'accès à l'énergie électrique dans les ménages

PROGRAMME 2 : PROMOTION DU DEVELOPPEMENT ECONOMIQUE ET PROTECTION DE L'ENVIRONNEMENT															
Objectif du programme 2 : Contribuer à la promotion d'un développement économique durable respectueux de l'environnement dans la Commune de BABADJOU.															
Action 1 (Secteur MINEE : électricité) : Facilitation de l'accès à l'énergie électrique dans les ménages de la Commune de BABADJOU.															
Objectif : accroître du nombre de villages/quartiers de la commune ayant un réseau électrique fonctionnel															
Indicateur : Taux de couverture des villages en réseau électrique (Sur 72 villages 08 ne disposent pas d'un réseau électrique) :															
Activités	localisation	Indicateurs	source de vérification	Responsable	2022		2023		2024		2025		2026		Observations
					Qté	Coût	Qté	Coût	Qté	Coût	Qté	Coût	Qté	Coût	
2.1.1. Electrification de FOUH en MT et BT suivant l'axe TOOTCHI-DJIBRODJA-chefferie-lieu sacré LEPEH avec bretelle de la chefferie au carrefour MAMBRALA sur 3.5km	FOUOH	au moins 3.5 km de nouvelle ligne électrique construite	PV de réception	Chef service technique	01	22450753	0	0	0	0	0	0	0	0	MINEE
2.1.2. Etude de faisabilité technique et environnement pour l'électrification de TO'ONDZO	TO'ONDZO	01 document de maturation	PV de réception	Chef service technique	0	500000	0	0	0	0	1		0	0	Commune
2.1.3. Electrification de TO'ONDZO	TO'ONDZO	01 nouvelle ligne	PV de réception	Chef sce technique	0	0	1	30000000	0	0	0	0	0	0	MINDDEVEL

2.1.3 Etude de faisabilité technique et environnement pour l'électrification de Djinpang	Djinpang	01 document de maturation du projet disponible	PV de réception	Chef service technique	0	0	1	500000	0	0	0	0	0	0	Commune
2.1.4. Electrification du village Djinpang en énergie électrique ENEO triphasés à partir de la ligne HT située à 3 Km dans Kezaa	Djinpang	01 village électrifié	PV de réception	Chef service technique	0	0	0	0	0	0	0	30000000	1		MINDEVEL
TOTAL COÛT DE L'ACTION						22950753	2	30500000	0	0	1	30000000	1		83450753

5.3.5.2 Dotation de la Commune de BABADJOU des infrastructures durables de développement économiques.

Tableau 39: Programme 2, Action 2 : Dotation de la Commune de BABADJOU des infrastructures durables de développement économiques

PROGRAMME 2 : PROMOTION DU DEVELOPPEMENT ECONOMIQUE ET PROTECTION DE L'ENVIRONNEMENT															
Objectif du programme 2 : Contribuer à la promotion d'un développement économique durable respectueux de l'environnement dans la Commune de BABADJOU.															
Action 2 (Secteur : COMMERCE, MINADER, MINEPIA) : Dotation de la Commune de BABADJOU des infrastructures de développement économiques.															
Objectif : Accroître les sources de recettes pour l'institution communale de BABADJOU.															
Indicateur : Nombre de boutiques, stands construits dans les espaces marchands de BABADJOU.															
Activités	localisation	Indicateurs	source de vérification	Responsable	2022		2023		2024		2025		2026		Observations
					Qté	Coût	Qté	Coût	Qté	Coût	Qté	Coût	Qté	Coût	
2.2.1. Construction de 120 stands au marché périodique de BAMEDOUSSO (projet déjà mûr)	Espace urbain	120 stands de marché construit	PV de réception	MAIRE	120	35000000	0	0	0	0	0	0	0	0	MINDEVEL
2.2.2. Finition des travaux de Construction et équipement d'un abattoir moderne avec parc à contention et comportant toutes les commodités (phase 2)	Espace urbain (ZAAJI)	01 abattoir moderne construit et fonctionnel			01	40000000	0	0	0	0	0	0	0	0	MINDEVEL
2.2.3. Etude de faisabilité technique et environnement pour la Construction d'un	KOMBOU	01 document de maturation	PV de réception	Chef service technique	0	0	01	500753	0	0	0	0	0	0	Commune

terminal de vivre frais au site d'agrandissement du marché de KOMBOU															
2.2.4. Construction d'un terminal de vivre frais au site d'agrandissement du marché de KOMBOU	KOMBOU	01 terminal de vivres frais construit	PV de réception	Chef service technique	0	0	0	0	0	70000000	0	0	0	0	MINDDEVEL
TOTAL COÛT DE L'ACTION						75000000		500753		70000000		0		0	145500753

5.3.5.3 Dotation de la Commune de BABADJOU d'un réseau routier et de transport de qualité en vue de la bonne circulation des biens et personnes.

Tableau 40: Programme 2, Action 3 : Dotation de la Commune de BABADJOU d'un réseau routier de qualité.

PROGRAMME 2 : PROMOTION DU DEVELOPPEMENT ECONOMIQUE ET PROTECTION DE L'ENVIRONNEMENT															
Objectif du programme 2 : Contribuer à la promotion d'un développement économique durable respectueux de l'environnement dans la Commune de BABADJOU.															
Action 3 (Secteur : TRAVAUX PUBLICS) : Dotation de la Commune de BABADJOU d'un réseau routier de qualité en vue de la bonne circulation des personnes et de leurs biens à travers la construction des ouvrages de franchissement, l'ouverture des nouvelles routes et l'entretien de celles existantes.															
Objectif : Améliorer l'état du réseau routier en fonction des objectifs de la politique de développement local dans la commune de BABADJOU.															
Indicateur : Nombre d'ouvrages de franchissement construits, nombre de km de route ouvertes, nombre de km de route entretenues.															
Activités	localisation	Indicateurs	source de vérification	Responsable	2022		2023		2024		2025		2026		Observations
					Qté	Coût	Qté	Coût	Qté	Coût	Qté	Coût			
2.3.1. Reprofilage des axes routiers suivants : Carrefour camp jusqu'au dernier poteau, Dernier poteau jusqu'à l'école publique BAWA FEMDJI et Dernier poteau jusqu'à la limite POUOT pour un linéaire total d'environ 7km (Projet intercommunautaire)	MEKA, FEMDJI, POUOT	Au moins 07 km de route entretenus	PV de réception des travaux	Maire	1	16000000	0	0	0	0	0	0	0	0	BIP MINTP
2.3.2. Etude de faisabilité technique et environnement pour le Prolongement du bitumage du tronçon de la route entrée domicile Charles METCHUI jusqu'au TOUSSONGLE sur environ 4km en	METI, MOGNI, MANTSEIT NTOUGHA	01 document de maturation du projet disponible	PV de réception des travaux d'étude	Maire	1	PM	0	0	0	0	0	0	0	0	COMMUNE

vue entre autres du désenclavement du Lycée de BAMEDJINGHA. (Projet intercommunautaire)															
2.3.3. Ouverture de l'axe allant de l'entrée chefferie TOPELOU jusqu'à TSAAGAP sur 4 km avec bretelle chefferie TAA KAM Alexandre sur 1 km environ	TOPELOU, TSAAGAP	Au moins 05 km de route entretenus	PV de réception des travaux	Maire	1	11000000	0	0	0	0	0	0	0	0	BIP MINTP
2.3.3. Aménagement de l'axe routier à partir du carrefour KOMBOU par la plantation DARMANIAC jusqu'à XAVION en passant par le village LOUH sur 12km	LOUH	Au moins 12 km de route entretenus	PV de réception des travaux	Maire	0	0	1	20000000	0	0	0	0	0	0	BIP MINTP
2.3.4. Ouverture de l'axe allant de l'entrée chefferie TOPELOU jusqu'à TSAAGAP sur 4 km avec bretelle chefferie TAA KAM Alexandre sur 1 km environ	Topelou	05 km de route ouverte	PV de réception des travaux	chef service technique	0	0	1	7000000	0	0	0	0	0	0	BIP MINTP
2.3.5.Reprofilage de l'axe Marché Bamedou jusqu'au CSI de BAMEDOU sur 1,5 Km environ.	BAMEDOU 2	Au moins 1.5 km de route entretenus	PV de réception des travaux	chef service technique	0	0	0	0	1	1000000	0	0	0	0	BIP MINTP
2.3.6. Reprofilage de l'axe allant du carrefour Matiat jusqu'au dépôt de Bangui sur 6 Km environ afin de faciliter l'évacuation des produits agricoles et l'exploitation de la carrière de pierre	Ngagong 1	Au moins 06 km de route entretenus	PV de réception des travaux	chef service technique	0	0	0	0	1	1700000	0	0	0	0	BIP MINTP
2.3.7.Achèvement des travaux de construction en matériaux définitifs du pont sur le cours d'eau TCHI BOUOH.	King place BAMEPAAH	01 ouvrage franchise ment construit	PV de réception des travaux	chef service technique	0	0	0	0	0	0	1	1200000	0	0	BIP MINTP
2.3.8.Construction d'un pont sur la rivière LETOUH MOHLO en matériaux définitifs dans le village (TOPELOU)	TOPELOU	01 ouvrage franchise ment construit	PV de réception des travaux	chef service technique	0	0	0	0	0	0	1	1500000	0	0	BIP MINTP

2.3.9. Ouverture de la route allant de la chefferie DJINKAK jusqu'au goudron (carrefour MALATSET) sur 1.5 km (DJINKAK)	DJINKAK	1.5 km de route ouverte	PV de réception des travaux	chef service technique	0	0	1	0	0	0	0	0	0	0	9000000	BIP MINTP
2.3.10. Ouverture sur 2km de la piste sur l'axe carrefour NTONG – NKOSSO avec construction de deux passages busés	NTONG	1.5 km de route ouverte	PV de réception des travaux	chef service technique	0	0	1	0	0	0	0	0	0	0	11000000	BIP MINTP
2.3.11. Ouverture de la piste allant de BAMELO jusqu'à NZAMLA sur 1 Km	FAT LOH	1.5 km de route ouverte	PV de réception des travaux	chef service technique	0	0	0	0	0	0	0	0	0	1	7000000	BIP MINTP
2.3.12. Identification, acquisition d'un site en vue de la construction d'une gare routière à TOUMAKA ou BAMEDOUSSO	Espace urbain	01 site acquis pour la gare routière	-Titre de propriété	chef service technique	0	0	0	0	0	0	0	0	0	0	18901506	
2.3.13. Etude de faisabilité pour de la construction d'une gare routière à TOUMAKA ou BAMEDOUSSO	Espace urbain	01 document maturation	PV de réception étude	chef service technique	0	0	0	0	0	0	0	0	0	0	500000	
TOTAL COÛT DE L'ACTION						27000000		27000000		27000000		27000000		46401506	154401506	

5.3.5.1 Contribution à la création d'un environnement écologique dans la Commune de BABADJOU

Tableau 41: Programme 2, Action 4 : Contribution à la création d'un environnement écologique dans la Commune de BABADJOU

PROGRAMME 2 : PROMOTION DU DEVELOPPEMENT ECONOMIQUE ET PROTECTION DE L'ENVIRONNEMENT															
Objectif du programme 2 : Contribuer à la promotion d'un développement économique durable respectueux de l'environnement dans la Commune de BABADJOU.															
Action 4 (Secteur : MINEPDED) : Contribution à la création d'un environnement écologique dans la Commune de BABADJOU.															
Objectif : Anticiper le processus de gestion des déchets et ordures ménagers dans l'espace Communal de BABADJOU.															
Indicateur : Superficie du site identifié et acquis pour la décharge municipale et la gestion déchets dans la commune de BABADJOU.															
Activités	localisation	Indicateurs	source de vérification	Responsable	2022		2023		2024		2025		2026		Observations
					Qté	Coût	Qté	Coût	Qté	Coût	Qté	Coût	Qté	Coût	

2.4.1. Acquisition d'un site pour la décharge municipale avec en perspective la construction d'une station de traitement des déchets solides de la ville de BABADJOU(projet écologique)	Espace communal	01 site acquis pour la décharge municipale	Rapport d'acquisition, -Titre de propriété	chef service tech.	1	0	0	0	0	0	0	10000000	0	0	Commune
TOTAL COÛT DE L'ACTION						0	0	0	0	0	0	10000000	0	0	10000000

5.3.6. ELABORATION DU PROGRAMME 3 : PROMOTION DE LA CITOYENNETE, DE LA CULTURE, DES SPORTS ET APPUI A LA JEUNESSE

5.3.6.1 Appui aux initiatives de développement en faveur des jeunes de la Commune de BABADJOU

Tableau 42: Programme 3, Action 1 : Construction d'infrastructures de formation et d'accompagnement des jeunes de la Commune de BABADJOU

PROGRAMME 3 : PROMOTION DE LA CITOYENNETE, DE LA CULTURE, DES SPORTS ET APPUI A LA JEUNESSE															
Objectif du programme 3 : Promouvoir la formation professionnelle des jeunes en vue de leur autoemploi dans la Commune de BABADJOU															
Action1 (Secteur emploi et formation professionnelle) : Construction d'infrastructures de formation et d'accompagnement des jeunes de la Commune de BABADJOU.															
Objectif : Doter la Commune de BABADJOU d'infrastructures d'encadrement et d'accompagnement des jeunes extrascolaires en vue de leur épanouissement															
Indicateur : 01 atelier de menuiserie construit et équipé à la SAR/SM de de BABADJOU.															
Activités	localisation	Indicateurs	source de vérification	Responsible	2022		2023		2024		2025		2026		Observations
					Qté	Coût	Qté	Coût	Qté	Coût	Qté	Coût	Qté	Coût	
3.1.1. Construction et équipement d'un atelier de menuiserie à la SAR/SM de BABADJOU	espace urbain	01 atelier de menuiserie construit et équipé	PV de réception des travaux	chef service tech.	0	0	1	40000000	0	0	0	0	0	0	MINDDEVEL
3.1.2. Etude de faisabilité technique et environnemental pour la construction d'un centre de formation de masse des jeunes aux petits métiers non agricoles (fabrication des pavés, briquettes, briques de terre	Espace urbain	01 document de maturation du projet disponible	PV de réception des travaux	chef service tech.	0	0	1	0	0	0	0	500000	0	0	Commune

stabilisées, artisan tailleur de pierres, soudure métallique, vitrerie ...)																
3.1.3. construction d'un centre de formation de masse des jeunes aux petits métiers non agricoles	Espace urbain	01 centre de formation de masse des jeunes construit	PV de réception des travaux	chef service tech.	0	0	1	0	0	0	0	0	0	50000000	MINDDEVEL	
Total					0			40000000					500000	50000000	90500000	

5.3.6.2 Développement et rentabilisation du potentiel artistique et culturel dans la commune de BABADJOU.

Tableau 43: Programme 3, Action 2: Développement et rentabilisation du potentiel artistique et culturel dans la commune de BABADJOU

PROGRAMME 3 : PROMOTION DE LA CITOYENNETE, DE LA CULTURE, DES SPORTS ET APPUI A LA JEUNESSE															
Objectif du programme 3 : Promouvoir le développement culturel, sportif et soutenir les initiatives de développement portées par les jeunes dans la Commune															
Action 2 (Secteur Arts et Culture) : Développement et rentabilisation du potentiel artistique et culturel dans la commune de BABADJOU.															
Objectif : Doter la Commune de BABADJOU d'infrastructure de développement des activités culturelles et artistiques															
Indicateur : 01 case communautaire construite à la Chefferie KING Place BABADJOU															
Activités	localisation	Indicateurs	source de vérification	Responsable	2022		2023		2024		2025		2026		Observations
					Qté	Coût	Qté	Coût	Qté	Coût	Qté	Coût	Qté	Coût	
3.2.1. Achèvement de la construction de la case Communautaire de King place BABADJOU (phase 2).	espace urbain	01 Case communautaire construite	PV de réception	Chef service technique	0	25000000	0		0	0	0	0	0	0	MINDDEVEL
TOTAL						25000000								0	25000000

5.3.6.3 Promotion du sport, de l'éducation physique et des loisirs saints dans la commune de BABADJOU

Tableau 44: Programme 3, Action 3: Promotion du sport, de l'éducation physique et des loisirs saints

PROGRAMME 3 : PROMOTION DE LA CITOYENNETE, DE LA CULTURE, DES SPORTS ET APPUI A LA JEUNESSE															
Objectif du programme 3 : Promouvoir le développement culturel, sportif et soutenir les initiatives de développement portées par les jeunes dans la Commune															
Action 3 (SECTEUR : SPORT ET EDUCATION PHYSIQUE) : Promotion du sport, de l'éducation physique et des loisirs saints dans la commune de BABADJOU															
Objectif : Développer les activités de sport, d'éducation physique et de loisirs saints dans la commune de BABADJOU															
Indicateur : Nombre d'infrastructures de sports construites et d'activités de sports et d'éducation physique organisées et tenues annuellement dans la commune de BABADJOU															

Activités	localisation	Indicateurs	source de vérification	Responsable	2022		2023		2024		2025		2026		Observations (source financement)
					Qté	Coût	Qté	Coût	Qté	Coût	Qté	Coût	Qté	Coût	
3.3.1. Etude de faisabilité pour la construction d'un complexe multisport dans l'espace urbain de BABADJOU. (site de DOJI)	Espace urbain	01 document de maturation du projet disponible	PV de réception	Chef service technique	0	0	0	0	0	500000	0	0	0	0	Commune
3.3.2. Construction d'un complexe multisport où il est possible de pratiquer sur le même site du volley-ball, du hand-ball et du basketball Etc. dans l'espace urbain de BABADJOU. (site de DOJI)	Espace urbain	01 complexe sportif construit	PV de réception des travaux	Chef service technique	0	0	1	0	0	0	0	52000000	0	0	MINDEVEL
TOTAL					0	0	0	0		500000	0	52000000	0	0	52500000

5.3.7. ELABORATION DU PROGRAMME 4 : GOUVERNANCE ET ADMINISTRATION LOCALE

5.3.4.1 Facilitation de l'atteinte des objectifs de la décentralisation dans la Commune de BABADJOU

Tableau 45; Facilitation de l'atteinte des objectifs de la décentralisation dans la Commune deBABADJOU

PROGRAMME 4 : GOUVERNANCE ET ADMINISTRATION LOCALE															
Objectif du programme 4 : Contribuer à la maîtrise des outils de la redevabilité et des enjeux de la gouvernance dans l'administration locale															
Action 1 (INSTITUTION COMMUNALE) : Facilitation de l'atteinte des objectifs de la décentralisation dans la Commune deBABADJOU.															
Objectif : Doter la commune de nouvelles ressources (humaines, matérielles et financières) en vue de la facilitation de l'atteinte des objectifs de la décentralisation															
Indicateur : Nombre d'initiatives en faveur du renforcement de la gestion des ressources humaines, des ressources financières, des ressources patrimoniale et de la gestion des relations de coopération autour de la Commune de BABADJOU.															
Activités	localisation	Indicateurs	source de vérification	Responsable	2022		2023		2024		2025		2026		Observations (source financement)
					Qté	Coût	Qté	Coût	Qté	Coût	Qté	Coût	Qté	Coût	

4.1.1. Création d'un journal mural pour la Commune de BABADJOU	Institution communale	01 journal mural créé	Exemplaires produits	Maire	1	1000000	0	0	0	0	0	0	0	0	Fonds communaux
4.1.2. Acquisition pour le compte de la Commune de BABADJOU d'un véhicule de liaison	Institution communale	01 véhicule acquis	Carte grise du véhicule	Maire	0	0	0	0	0	0	0	0	1	32000000	Fonds du MINDEVEL
4.1.3. Mise à contribution du cadre financier communal pour le recensement de toutes les boutiques et gisements de recette dans l'espace communal. (enrichissement du fichier des contribuables)	Institution communale	Au moins 50% des boutiques et gisements de recettes de la commune sont répertoriés dans le fichier du contribuable	Fichier du contribuable	CCF	1	PM	0	0	0	0	0	0	0	0	Fonds communaux
4.1.4. Plaidoyer auprès du MINH DU pour le financement de l'élaboration du POS de BABADJOU.	Institution communale	Copie du plaidoyer	Lettre de transmission au MINH DU	Maire	1	PM	0	0	0	0	0	0	0	0	
TOTAL						1000000								32000000	33000000

5.3.4.2 Maintien de la paix et promotion d'un développement harmonieux dans la Commune de BABADJOU.

Tableau 46: Maintien de la paix et promotion d'un développement harmonieux

PROGRAMME 4 : GOUVERNANCE ET ADMINISTRATION LOCALE															
Objectif du programme 4 : Contribuer à la maîtrise des outils de la redevabilité et des enjeux de la gouvernance dans l'administration locale															
Action 2 (ADMINISTRATION TERRITORIALE, FMO) : Maintien de la paix et promotion d'un développement harmonieux dans la Commune de BABADJOU.															
Objectif : Mettre à la disposition des administrations chargées du maintien de l'ordre des ressources nécessaires pour assurer la paix en vue d'un développement harmonieux															
Indicateur : Ressources mises à la disposition de l'administration territoriale pour le maintien de la paix et de l'ordre de la Commune de BABADJOU.															
Activités	localisation	Indicateurs	source de vérification	Responsable	2022		2023		2024		2025		2026		(source financement)
					Qté	Coût	Qté	Coût	Qté	Coût	Qté	Coût			
4.2.1. Recensement avec le concours des chefs traditionnels des déplacés en provenance des régions	espace communal	au moins 90% des déplacés recensés	Rapport du recensement	sous-préfet	1	PM	0	0	0	0	0	0	0	0	MINAT

du Nord-ouest et du Sud-ouest qui sont en difficulté.															

5.4. Analyse évaluative des programmes par rapport à l'atteinte des ODD (Résultats de l'outil GADD)

La question à se poser en permanence en faisant cette analyse est la suivante : Les propositions d'actions de développement faites dans le PCD de BABADJOU tiennent-elles compte des Objectifs de Développement Durables (ODD) ? Ces propositions faites dans le PCD et qui se déclinent pour une période de cinq (5) ans en programmes constituent la contribution que la Commune de BABADJOU propose d'apporter pour l'atteinte des ODD. La Grille d'Analyse de Développement Durable (GADD) qui est l'outil qui a permis de faire cette analyse donne les résultats présentés dans le tableau ci-après. En clair ce qui est proposé dans ce PCD en générale et dans les programmes en particulier est à mesure de contribuer à hauteur de 59% à répondre à l'ODD 1, à hauteur de 55% à l'ODD 2 etc.

L'utilité de cette analyse évaluative pour Madame le Maire de BABADJOU. Les résultats de l'analyse évaluative des programmes par rapport à l'atteinte des ODD constituent un outil de plaidoyer pour Madame le Maire auprès de ses partenaires et bailleurs de fonds. En effet les propositions faites dans le PCD pour contribuer à répondre aux ODD ne peuvent se réaliser que si la Commune dispose suffisamment de ressources pour la mise en œuvre des projets de développement. Tout compte fait, ce n'est que dans une logique d'ensemble que le niveau de réponse aux ODD issu de l'analyse avec l'outil GADD pourra être atteint.

Tableau 47: Analyse évaluative des programmes par rapport à l'atteinte des ODD (Résultats de l'outil GADD)

ODD	Libellé	Niveau de réponse aux ODD
ODD 1	Éliminer la pauvreté sous toutes ses formes et partout dans le monde	59%
ODD2	Éliminer la faim, assurer la sécurité alimentaire, améliorer la nutrition et promouvoir une agriculture durable	55%
ODD 3	Donner aux individus les moyens de vivre une vie saine et promouvoir le bien-être de tous à tous les âges	55%
ODD 4	Veiller à ce que tous puissent suivre une éducation de qualité dans des conditions d'équité et promouvoir les possibilités d'apprentissage tout au long de la vie	57%
ODD 5	Réaliser l'égalité des sexes et autonomiser toutes les femmes et les filles	56%
ODD 6	Garantir l'accès de tous à des services d'approvisionnement en eau et d'assainissement et assurer une gestion durable des ressources en eau	57%
ODD 7	Garantir l'accès de tous à des services énergétiques fiables, durables et modernes, à un coût abordable	59%
ODD 8	Promouvoir une croissance économique soutenue, partagée et durable, le plein emploi productif et un travail décent pour tous	56%
ODD 9	Mettre en place une infrastructure résiliente, promouvoir une industrialisation durable qui profite à tous et encourager l'innovation	55%
ODD 10	Réduire les inégalités entre les pays et en leur sein	57%
ODD 11	Faire en sorte que les villes et les établissements humains soient ouverts à tous, sûrs, résilients et durables	57%
ODD 12	Instaurer des modes de consommation et de production durables	56%
ODD 13	Prendre d'urgence des mesures pour lutter contre les changements climatiques et leurs répercussions (en tenant compte des accords conclus par la Conférence des parties à la Convention-cadre des Nations Unies sur les changements climatiques)	53%

ODD 14	Conserver et exploiter de manière durable les océans, les mers et les ressources marines aux fins du développement durable	53%
ODD 15	Préserver et remettre en état les écosystèmes terrestres, en veillant à les exploiter de façon durable, gérer durablement les forêts, lutter contre la désertification, enrayer et inverser le processus de dégradation des sols et mettre fin à l'appauvrissement de la biodiversité	52%
ODD 16	Promouvoir l'avènement de sociétés pacifiques et ouvertes aux fins du développement durable, assurer à tous l'accès à la justice et mettre en place, à tous les niveaux, des institutions efficaces, responsables et ouvertes	55%
ODD 17	Revitaliser le partenariat mondial au service du développement durable et renforcer les moyens d'application de ce partenariat	53%

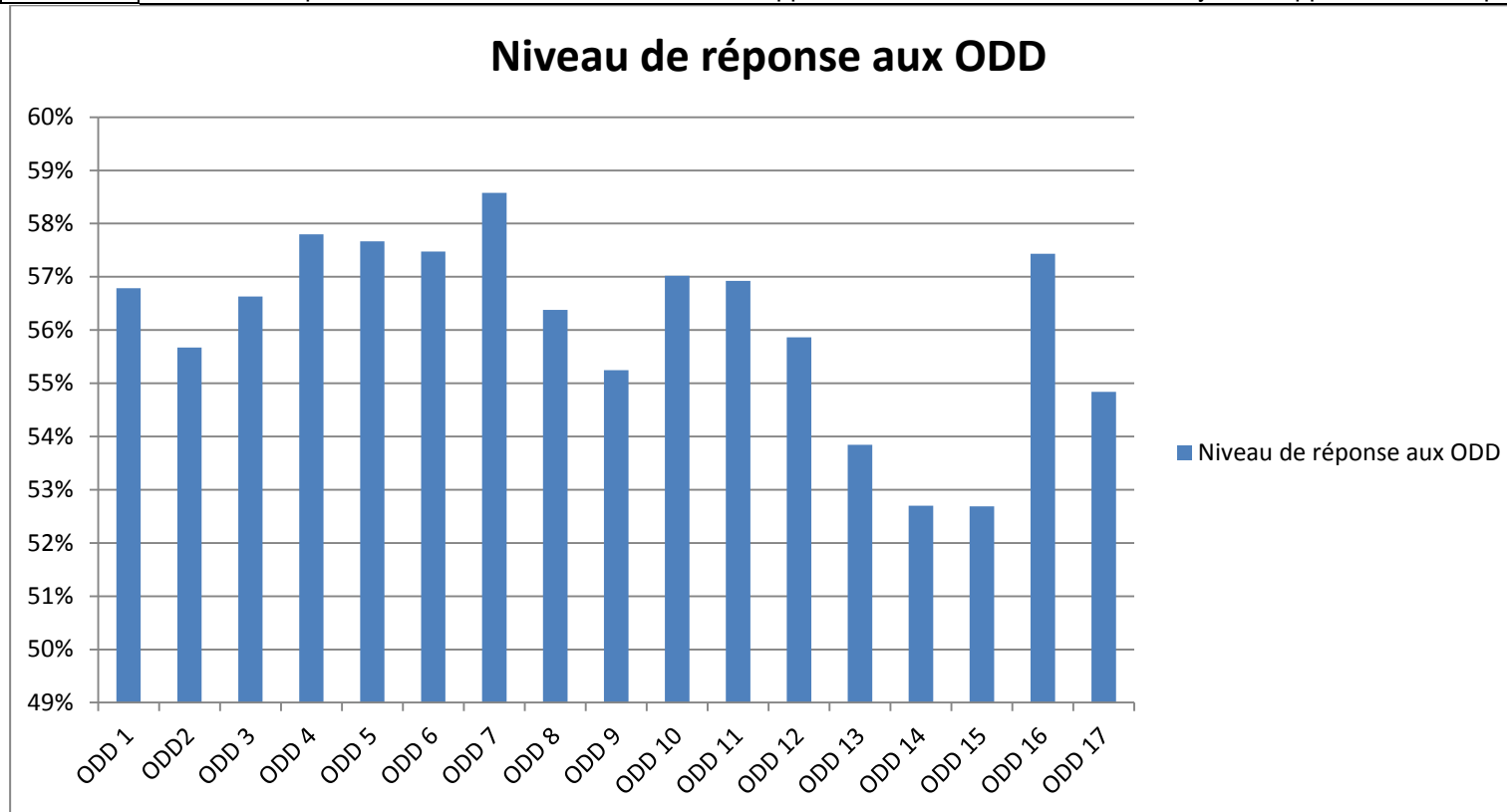


Figure 4: Niveau de réponse aux ODD

5.5.PLANIFICATION OPERATIONNELLE

5.5.1 PLAN TRIENNAL DES PROJETS PRIORITAIRES (Cadre de Dépenses à Moyen Terme) (CDMT)

Tableau 48 : Plan triennal des projets prioritaires

secteur	intitulé du projet	localisation	indicateurs de résultats	période			coût estimatif	source de financement
				2022	2023	2024		
1. PROGRAMME1 : Amélioration de l'offre des services sociaux de base,								
1.1. Action 1 : Renforcement des capacités du système de santé dans la Commune de BABADJOU								
Santé	1.1.1. Rédaction du Plaidoyer pour la transformation du CMA de BABDJOU en Hôpital de district de santé de BABADJOU.	Espace urbain	01 CMA transformé en hôpital de district				PM	commune
Santé	1.1.2. Evaluation des travaux restant et Achèvement au CMA de BABADJOU, du bâtiment "Centre Mère et enfant" abandonné par un prestataire indélicat.	Espace urbain	01 bâtiment construit et réceptionné				25000000	MINSANTE
Santé	1.1.3. Acquisition des équipements suivants : 04 extracteurs d'oxygène, 03 tables d'opération complètes, 04 boîtes de chirurgie (02 grandes et 02 moyennes), 01 défibrillateur.	Espace urbain	01 kit de matériel acquis				10000000	MINSANTE
TOTAL SANTE (Action1.1)							26000000	
1.2. Action 2 : Renforcement des capacités de fourniture d'eau potable aux populations en toute saison dans la Commune de BABADJOU								
MINEE (EAU)	1.2.1. Construction d'un mini système autonome d'approvisionnement en eau de l'hôtel de ville de BABADJOU (puits équipé de pompe à immersion, construction de plate-forme, acquisition de cubitenaire et distribution dans les douches).	Espace urbain	01 point d'eau fonctionnel à l'Hôtel de ville de BABADJOU				5000000	Commune
MINEE	1.2.2. Appui en matériaux pour la finition des travaux d'aménagement de la source intarissable « Ndomangho » :02 camions de sable ; 2,5 tonnes de ciment, 200 parpaings de 20, 01 camion de gravier ; 02 tuyaux PVC de 60 etc. (projet déjà mûr)	Espace urbain (TOUMAKA)	01 source d'eau intarissable aménagée.				10500000	commune
MINEE	1.2.3. Etude de faisabilité technique et environnement pour la construction à BOUOH d'un mini AEP équipé d'un système autonome de refoulement d'eau par énergie solaire et distribution par bornes fontaines	BOUOH	01 document de maturation du projet disponible				500000	commune
	1.2.4. Construction à BOUOH d'un mini AEP équipé d'un système autonome de refoulement d'eau par énergie solaire et distribution par bornes fontaines ;	BOUOH	01 mini AEP d'eau fonctionnelle				30000000	
	1.2.5. Etude de faisabilité technique et environnement pour la construction à MALOKI d'un mini AEP équipé d'un système autonome de refoulement d'eau par énergie solaire et distribution par bornes fontaines	MALOKI	01 document de maturation du projet disponible				500000	

secteur	intitulé du projet	localisation	indicateurs de résultats	période			coût estimatif	source de financement
				2022	2023	2024		
	1.2.6. Etude de faisabilité technique et environnement pour la Connexion du campement de la communauté BORORO au système d'adduction d'eau potable de BALEPO.	communauté BORORO	01 document de maturation du projet disponible				500000	
	1.2.7. Etude de faisabilité technique et environnement pour la construction à TO'ONDZO d'un mini AEP équipé d'un système autonome de refoulement d'eau par énergie solaire et distribution par bornes fontaines	TO'ONDZO	01 document de maturation du projet disponible				500000	
	1.2.8. Travaux pour la connexion du campement de la communauté BORORO au système d'adduction d'eau potable de BALEPO.	communauté BORORO	01 campement BORORO alimenté en eau potable.				13000000	
TOTAL MINEE (ACTION 1.2.)							60500000	
1.3. Action 3: Renforcement des capacités de fourniture des services de qualité d'éducation de base et des enseignements secondaires dans la Commune								
MINEDUB	1.3.1. Acquisition de 245 tables-bancs pour l'ensemble des écoles de la commune	Espace urbain	245 tables-bancs acquis.				2450000	Commune
MINEDUB	1.3.2. Etude de faisabilité technique et environnement pour la Construction et équipement d'un bloc maternel à EP de Bamedoussou sur le site alloué à cet effet.	Espace urbain (BAMEDOUSSO)	01 document de maturation du projet disponible				500000	COMMUNE
MINEDUB	1.3.3. Construction et équipement d'un bloc maternel à EP de Bamedoussou sur le site alloué à cet effet.	ESPACE URBAIN.	01 bloc maternel construit.				25000000	MINEDUB
MINEDUB	1.3.4. Etude de faisabilité technique et environnement pour la Construction d'un bloc de deux salles de classe à, l'EP de NTOUNGHA	NTOUNGHA	01 document de maturation du projet disponible				450753	COMMUNE
MINEDUB	1.3.5. Etude de faisabilité technique et environnement pour la Construction d'un bloc de deux salles de classe à, l'EP BAMETOGOUNG	BAMETOGOUNG	01 document de maturation du projet disponible				500000	COMMUNE
TOTAL MINEDUB(ACTION 1.3) :							28900753	
SOUS-TOTALPROGRAMME 1							115400753	
2. PROGRAMME 2 : PROMOTION DU DEVELOPPEMENT ECONOMIQUE ET PROTECTION DE L'ENVIRONNEMENT								
2.1. Action 1 : Facilitation de l'accès à l'énergie électrique dans les ménages de la Commune de BABADJOU.								
MINEE (électricité)	2.1.1. Electrification de FOUH en MT et BT suivant l'axe TOOTCHI-DJIBRODJA-chefferie-lieu sacré LEPEH avec bretelle de la chefferie au carrefour MAMBRALA sur 3.5km	FOUOH	au moins 3.5 km de nouvelle ligne électrique construite				22450753	MINDLEVEL
MINEE (électricité)	2.1.2. Etude de faisabilité technique et environnement pour l'électrification de TO'ONDZO	TO'ONDZO	01 document de maturation				500000	
	2.1.3. Electrification de TO'ONDZO	TO'ONDZO	01 nouvelle ligne				30000000	
MINEE	2.1.3Etude de faisabilité technique et environnement pour	Djinpang	01 document de maturation du				500000	

secteur	intitulé du projet	localisation	indicateurs de résultats	période			coût estimatif	source de financement
				2022	2023	2024		
(électricité)	l'électrification de Djinpang		projet disponible					
TOTAL ACTION 2.1.							53450753	
2.2. Action 2: Dotation de la Commune de BABADJOU des infrastructures de développement économiques.								
COMMERCE	2.2.1. Construction de 120 stands au marché périodique de BAMEDOUSSO (projet déjà mûré)	Espace urbain	120 stands de marché construit				35000000	MINDEVEL
MINEPIA	2.2.2. Finition des travaux de Construction et équipement d'un abattoir moderne avec parc à contention et comportant toutes les commodités (phase 2)	Espace urbain (ZAAJI)	01 abattoir moderne construit et fonctionnel				40000000	MINDEVEL
MINADER	2.2.3. Etude de faisabilité technique et environnement pour la Construction d'un terminal de vivre frais au site d'agrandissement du marché de KOMBOU	KOMBOU	01 document de maturation				500753	Commune
MINADER	2.2.4. Construction d'un terminal de vivre frais au site d'agrandissement du marché de KOMBOU	KOMBOU	01 terminal de vivres frais construit				70000000	MINDEVEL
TOTAL ACTION 2.2.							145500753	
2.3. Action 3 : Dotation de la Commune de BABADJOU d'un réseau routier et de transport de qualité								
TRAVAUX PUBLICS	2.3.1. Reprofilage des axes routiers suivants : Carrefour camp jusqu'au dernier poteau, Dernier poteau jusqu'à l'école publique BAWA FEMDJI et Dernier poteau jusqu'à la limite POUOT pour un linéaire total d'environ 7km (Projet intercommunautaire)	MEKA, FEMDJI, POUOT	Au moins 07 km de route entretenus				16000000	BIP MINTP
	2.3.2. Etude de faisabilité technique et environnement pour le Prolongement du bitumage du tronçon de la route entrée domicile Charles METCHUI jusqu'au TOUSSONGLE sur environ 4km en vue entre autres du désenclavement du Lycée de BAMEDJINGHA. (Projet intercommunautaire)	METI, MOGNI, MANTSEIT, NTOUGHA	01 document de maturation du projet disponible				PM	COMMUNE
	2.3.3. Ouverture de l'axe allant de l'entrée chefferie TOPELOU jusqu'à TSAAGAP sur 4 km avec bretelle chefferie TAA KAM Alexandre sur 1 km environ	TOPELOU, TSAAGAP	Au moins 05 km de route entretenus				11000000	BIP MINTP
	2.3.3. Aménagement de l'axe routier à partir du carrefour KOMBOU par la plantation DARMANIAC jusqu'à XAVION en passant par le village LOUH sur 12km	LOUH	Au moins 12 km de route entretenus				20000000	BIP MINTP
	2.3.4. Ouverture de l'axe allant de l'entrée chefferie TOPELOU jusqu'à TSAAGAP sur 4 km avec bretelle chefferie TAA KAM Alexandre sur 1 km environ	Topelou	05 km de route ouverte				7000000	BIP MINTP
	2.3.5.Reprofilage de l'axe Marché Bamedou jusqu'au CSI de	BAMEDOU 2	Au moins 1.5 km de route				10000000	BIP MINTP

secteur	intitulé du projet	localisation	indicateurs de résultats	période			coût estimatif	source de financement
				2022	2023	2024		
	BAMEDOU sur 1,5 Km environ.		entretenus					
	2.3.6. Reprofilage de l'axe allant du carrefour Matiat jusqu'au dépôt de Bangui sur 6 Km environ afin de faciliter l'évacuation des produits agricoles et l'exploitation de la carrière de pierre	Ngagong1	Au moins 06 km de route entretenus				17000000	BIP MINTP
TOTAL ACTION 2.3.							81000000	
SOUS-TOTALPROGRAMME 2							279951506	
PROGRAMME 3 : PROMOTION DE LA CITOYENNETE, DE LA CULTURE, DES SPORTS ET APPUI A LA JEUNESSE								
3.1. Action1 :Construction d'infrastructures de formation et d'accompagnement des jeunes de la Commune de BABADJOU.								
MINEFOP	3.1.1. Construction et équipement d'un atelier de menuiserie à la SAR/SM de BABADJOU	espace urbain	01 atelier de menuiserie construit et équipé				40000000	MINDDEVEL
TOTAL3.1							40000000	
3.2. Action 2 Développement et rentabilisation du potentiel artistique et culturel dans la commune deBABADJOU.								
Arts et Culture	3.2.1. Achèvement de la construction de la case Communautaire de King place BABADJOU (phase 2).	espace urbain	01 Case communautaire construite				25000000	
TOTAL 3.2							25000000	
3.3. Action 3 : Promotion du sport, de l'éducation physique et des loisirs saints dans la commune de BABADJOU								
MINSEP	3.3.1. Etude de faisabilité pour la construction d'un complexe multisport dans l'espace urbain de BABADJOU. (site de DOJI)	Espace urbain	01 document de maturation du projet disponible				500000	Commune
TOTAL3.3							500000	
SOUS-TOTALPROGRAMME 3							65500000	
PROGRAMME 4 : GOUVERNANCE ET ADMINISTRATION LOCALE								
4.1. Action 1 : Facilitation de l'atteinte des objectifs de la décentralisation dans la Commune deBABADJOU								
Institution communale	4.1.1. Création d'un journal mural pour la Commune de BABADJOU	Institution communale	01 journal mural créé				1000000	
Institution communale	4.1.3. Mise à contribution du cadre financier communal pour le recensement de toutes les boutiques et gisements de recette dans l'espace communal. (enrichissement du fichier des contribuables)	Institution communale	Au moins 50% des boutiques et gisements de recettes de la commune sont répertoriés dans le fichier du contribuable				PM	commune
Institution communale	4.1.4. Plaidoyer auprès du MINH DU pour le financement de l'élaboration du POS de BABADJOU.	Institution communale	Copie du plaidoyer				PM	
TOTAL4.1							1000000	

secteur	intitulé du projet	localisation	indicateurs de résultats	période			coût estimatif	source de financement
				2022	2023	2024		
4.2. Action 2 : Maintien de la paix et promotion d'un développement harmonieux dans la Commune de BABADJOU.								
ADMINIST TERRITORIA LE, FMO	4.2.1. Recensement avec le concours des chefs traditionnels des déplacés en provenance des régions du Nord-ouest et du Sud-ouest qui sont en difficulté.	espace communal	au moins 90% des déplacés recensés				PM	MINAT
TOTAL 4.2.							0	
SOUS-TOTALPROGRAMME 4							1000000	
TOTAL GENERAL DU PLAN TRIENNAL 2022-2026							461852259	

5.5.2 Plan d'investissement annuel (PIA)

Tableau 49 : Plan d'investissement annuel (PIA)

Programme	ACTION	activité	Lieu implantation	Indicateur de résultat	Période de réalisation												Coût du projet	Source de financmt			
					J	F	M	A	M	J	J	A	S	O	N	D					
PROGRAMME 1 : AMELIORATION DE L'OFFRE DES SERVICES SOCIAUX DE BASE	Action 1 Renforcement des capacités du système de santé dans la Commune de BABADJOU	1.1.1. Rédaction du Plaidoyer pour la transformation du CMA de BABDJOU en Hôpital de district de santé de BABADJOU.	Espace urbain	01 CMA transformé en hôpital de district														PM	Commune		
	Action 2 Renforcement des capacités de fourniture d'eau potable aux populations en toute saison	1.2.1. Construction d'un mini système autonome d'approvisionnement en eau de l'hôtel de ville de BABADJOU (puits équipé de pompe à immersion, construction de plate-forme, acquisition de cubitenaire et distribution dans les douches).	Espace urbain	01 point d'eau fonctionnel à l'Hôtel de ville de BABADJOU															5000000	Commune	
		1.2.2. Appui en matériaux pour la finition des travaux d'aménagement de la source intarissable « Ndomangho » :02 camions de sable ; 2,5 tonnes de ciment, 200 parpaings de 20, 01 camion de gravier ; 02 tuyaux PVC de 60 etc. (projet déjà mûré)	Espace urbain (TOUMAKA)	01 source d'eau intarissable aménagée.																10500000	
		1.2.3. Etude de faisabilité technique et environnement pour la construction à BOUOH d'un mini AEP équipé d'un	BOUOH	01 document de maturation du projet disponible																500000	

Programme	ACTION	activité	Lieu implantation	Indicateur de résultat	Période de réalisation												Coût du projet	Source de financmt		
					J	F	M	A	M	J	J	A	S	O	N	D				
		système autonome de refoulement d'eau par énergie solaire et distribution par bornes fontaines																		
TOTAL PROGRAMME 1																	16000000			
Programme 2 : PROMOTION DU DEVELOPPEMENT ECONOMIQUE ET PROTECTION DE L'ENVIRONNEMENT	Action1 :Facilita tion de l'accès à l'énergie électrique dans les ménages de la Commune de BABADJOU.	2.1.1. Electrification de FOUH en MT et BT suivant l'axe TOOTCHI-DJIBRODJA-chefferie-lieu sacré LEPEH avec bretelle de la chefferie au carrefour MAMBRALA sur 3.5km	FOUOH	au moins 3.5 km de nouvelle ligne électrique construite														22450753	MINNDEVEL	
		2.1.2. Etude de faisabilité technique et environnement pour l'électrification de TO'ONDZO	TO'ONDZO	01 document de maturation															500000	Commune
	Action 2. Dotation de la Commune de BABADJOU des infrastructures de développement économiques	2.2.1. Construction de 120 stands au marché périodique de BAMEDOUSSO (projet déjà mûré)	Espace urbain	120 stands de marché construit															35000000	MINNDEVEL
		2.2.2. Finition des travaux de Construction et équipement d'un abattoir moderne avec parc à contention et comportant toutes les commodités (phase 2)	Espace urbain (ZAAJI)	01 abattoir moderne construit et fonctionnel															40000000	MINNDEVEL
	Action 3 : Dotation de la Commune de BABADJOU d'un réseau routier et de transport de qualité	2.3.1. Reprofilage des axes routiers suivants : Carrefour camp jusqu'au dernier poteau, Dernier poteau jusqu'à l'école publique BAWA FEMDJI et Dernier poteau jusqu'à la limite POUOT pour un linéaire total d'environ 7km (Projet intercommunautaire)	MEKA, FEMDJI, POUOT	Au moins 07 km de route entretenus															16000000	BIP MINTP
	2.3.2. Etude de faisabilité technique et environnement pour le Prolongement du bitumage du tronçon de la route entrée domicile Charles METCHUI jusqu'au TOUSSONGLE sur environ 4km en vue entre autres	METI, MOGNI, MANTSEIT, NTOUGHA	01 document de maturation du projet disponible															PM	COMMUNE	

Programme	ACTION	activité	Lieu implantation	Indicateur de résultat	Période de réalisation												Coût du projet	Source de financmt	
					J	F	M	A	M	J	J	A	S	O	N	D			
		du désenclavement du Lycée de BAMEDJINGHA. (Projet intercommunautaire)																	
		2.3.3. Ouverture de l'axe allant de l'entrée chefferie TOPELOU jusqu'à TSAAGAP sur 4 km avec bretelle chefferie TAA KAM Alexandre sur 1 km environ	TOPELOU, TSAAGAP	Au moins 05 km de route entretenus														11000000	BIP MINTP
		TOTAL PROGRAMME 2																124950753	
PROGRAMME 3 : PROMOTION DE LA CITOYENNETE, DE LA CULTURE, DES SPORTS ET APPUI A LA JEUNESSE	Action1 Construction d'infrastructures de formation et d'accompagnement des jeunes de la Commune de BABADJOU	3.1.1. Construction et équipement d'un atelier de menuiserie à la SAR/SM de BABADJOU	espace urbain	01 atelier de menuiserie construit et équipé														40000000	MINJEC
	Action 2 Développement et rentabilisation du potentiel artistique et culturel dans la commune de BABADJOU.	3.2.1. Achèvement de la construction de la case Communautaire de King place BABADJOU (phase 2).	espace urbain	01 Case communautaire construite														25000000	
		TOTAL PROGRAMME 3																65000000	
PROGRAMME 4 : GOUVERNANCE ET ADMINISTRATION LOCALE	Action 1 Facilitation de l'atteinte des objectifs de la décentralisation dans la Commune	4.1.1. Création d'un journal mural pour la Commune de BABADJOU	Institution communale	01 journal mural créé														1000000	Commune
		4.1.3. Mise à contribution du cadre financier communal pour le recensement de toutes les boutiques et gisements de recette dans l'espace communal. (enrichissement du fichier	Institution communale	Au moins 50% des boutiques et gisements de recettes de la commune sont														PM	Commune

Programme	ACTION	activité	Lieu implantation	Indicateur de résultat	Période de réalisation												Coût du projet	Source de financmt	
					J	F	M	A	M	J	J	A	S	O	N	D			
	deBABADJOU.	des contribuables)		répertoriés dans le fichier du contribuable															
		4.1.4. Plaidoyer auprès du MINH DU pour le financement de l'élaboration du POS de BABADJOU.	Institution communale	Copie du plaidoyer															
	Action 2 : Maintien de la paix et promotion d'un développement harmonieux dans la Commune de BABADJOU.	4.2.1. Recensement avec le concours des chefs traditionnels des déplacés en provenance des régions du Nord-ouest et du Sud-ouest qui sont en difficulté.	espace communal	au moins 90% des déplacés recensés														PM	
	TOTAL PROGRAMME 4																	1000000	
TOTAL DU PIA 2022																		206950753	

5.5.3 Plan opérationnel en faveur des populations vulnérables

L'action N° 2 du PROGRAMME 4 : GOUVERNANCE ET ADMINISTRATION LOCALE ci-dessus, prévoit tout au long de l'année un recensement en collaboration avec les chefs de quartiers et chefs de villages, des déplacés en provenance des régions du Nord-ouest et du Sud-ouest (NOSO), en vue de mieux organiser des Aides et Secours à destination de ces populations vulnérables. La situation de la population des déplacés internes en provenance de ces deux régions est présentée ci-haut (Voir Encadré N°1 : Page 69)

5.5.4 Cadre sommaire de gestion environnementale des projets du PIA et du Plan Triennal

Tableau 50 (série) : cadre sommaire de gestion environnementale du PIA et du Plan Triennal

5.5.4.1 Principaux impacts environnementaux potentiels (principaux impacts positifs, impacts négatifs)

n°	nature des projets	activités à impact	impacts environnementaux négatifs potentiels	mesure d'atténuation	impact environnementaux positifs potentiel	mesures d'optimisation

n°	nature des projets	activités à impact	impacts environnementaux négatifs potentiels	mesure d'atténuation	impact environnementaux positifs potentiel	mesures d'optimisation
1	<p>Projets hydrauliques</p> <p>1. Construction à BOUOH d'un mini AEP équipé d'un système autonome de refoulement d'eau par énergie solaire et distribution par bornes fontaines</p> <p>2. Construction d'un mini système autonome d'approvisionnement en eau de l'hôtel de ville de BABADJOU (puits équipé de pompe à immersion, construction de plate-forme, acquisition de cubitenaire et distribution dans les douches).</p> <p>3. Appui en matériaux pour la finition des travaux d'aménagement de la source intarissable « Ndomangho » :02 camions de sable ; 2,5 tonnes de ciment, 200 parpaings de 20, 01 camion de gravier ; 02 tuyaux PVC de 60 etc. (projet déjà mûr)</p> <p>4. Travaux pour la connexion du campement de la communauté BORORO au système d'adduction d'eau potable de BALEPO</p>	<p>Pour les adductions d'eau, aménagement des lieux de captage et creusage des tranchées pour faire passer les canalisations d'eau</p>	<p>Destruction des cultures pour faire passer les canalisations d'eau</p>	<p>- Associer toutes populations au projet en tenant des consultations publiques.</p>	<p>-l'évaluation environnementale participative en utilisant le formulaire d'examen environnemental lors des études de faisabilité technique et environnementale peut renforcer les systèmes de gouvernance locale</p> <p>-l'existence des points d'eau dans les lieux publics peut amener les populations à se laver régulièrement les mains et par ricochet faire baisser la vitesse de propagation du CORONA-VIRUS et le taux des maladies péri fécales</p>	<p>-Mettre sur pied dans le village un Comité de Protection de l'environnement (CPE)</p> <p>-Installer dans les écoles et tous les lieux publics un système de lavage systématique des mains avec du savon</p>
		<p>construction des antibourbiers, aire d'assainissement autour des bornes fontaines.</p>	<p>Effets des eaux stagnantes (insalubrité) autour du point d'eau.</p> <p>- Contamination de la source par les eaux usées de la lessive.</p> <p>- Risques d'inondation et de stagnation des eaux autour de l'ouvrage</p>	<p>- Prévoir un espace pouvant servir de buanderie pour le point d'eau</p> <p>-Prévoir un réseau simplifié d'assainissement des eaux de pluie, y compris leur évacuation éventuelle dans un puits perdu et sécurisé</p>		
		<p>Choix du site d'implantation de nouveaux points d'eau.</p>	<p>Choix des sites ayant des risques de contamination et d'infiltration des eaux souillées à parties des fosses d'aisance existantes</p>	<p>- Maintenir les latrines à une distance d'au moins 50 m du point d'eau.</p>		
2	<p>construction d'infrastructures de services publics</p> <p>1- Construction de 120 stands au marché périodique de BAMEDOUSSO</p> <p>2- Finition des travaux de</p>	<p>Terrassement pour implantation de chaque chantier et de chaque ouvrage</p>	<p>-Disparition du couvert végétal due à la destruction des arbres sur le site de construction des infrastructures.</p>	<p>-planter les arbres et fleurs ornementaux après le terrassement pour toutes les constructions</p>	<p>-l'évaluation environnementale participative en utilisant le formulaire d'examen environnemental lors des études de faisabilité techniques et</p>	<p>-Mettre sur pied dans chaque village un Comité de Protection de l'environnement (CPE)</p>
			<p>-</p> <p>Déstabilisation/fragilisation</p>	<p>- Engazonner et mettre en place des plantes</p>		

n°	nature des projets	activités à impact	impacts environnementaux négatifs potentiels	mesure d'atténuation	impact environnementaux positifs potentiel	mesures d'optimisation
	Construction et équipement d'un abattoir moderne avec parc à contention et comportant toutes les commodités (phase 2) 3. Construction d'un terminal de vivre frais au site d'agrandissement du marché de KOMBOU 4 Construction et équipement d'un atelier de menuiserie à la SAR/SM de BABADJOU 5. Achèvement de la construction de la case Communautaire de King place BABADJOU (phase 2) 6. Construction et équipement d'un bloc maternel à EP de Bamedouso sur le site alloué à cet effet Etc.		de la structure et de la texture du sol sur le site des travaux. -Accélération des érosions (pluviale et éolienne) sur le site ;	stabilisantes ou de bandes anti- érosives sur des pentes déstabilisées.	environnementale peut renforcer les systèmes de gouvernance locale -en offrant un cadre de travail attrayant et convivial dans les écoles, les services publics, le personnel de l'Etat se sentira valorisé et pourront être plus stables à leur poste de travail pour un rendement satisfaisant dans le service rendu aux populations.	-instaurer une journée hebdomadaire de la propreté pour contribuer au maintien de la convivialité de l'environnement de travail. -instituer dans la commune un concours annuel du plus beau village à primer chaque année lors du festival LERHE ou lors d'autres évènements comme la fête nationale du 1 ^{er} Mai.
		travaux de maçonnerie (coulage des structures avec utilisation éventuelle de bétonnière)	-Déversement de l'huile de vidange en pleine nature pour les entreprises utilisant les engins comme les bétonnières.	- Faire les vidanges des bétonnières et autres engins roulant dans les stations service, ou conserver les huiles de vidanges dans des récipients pour les stations de service		
			-Risque d'accident de chantier	Utilisation des EPI (équipement de protection individuelle) -Bonne gestion des déchets de chantier		
		construction des latrines dans les écoles et autres établissements publics	-contamination des eaux des puits dans les alentours des latrines	- Respecter une distance d'au moins 50m du point d'eau pour la construction des latrines		
3	Projets structurants /Intercommunautaires: 1. Electrification de FOUH en MT et BT suivant l'axe TOOTCHI-DJIBRODJA-chefferie-lieu sacré LEPEH avec bretelle de la chefferie au carrefour MAMBRALA sur 3.5km	Piquetage et réalisation des fouilles pour implantation des poteaux électriques	Disparition du couvert végétal dû à l'abattage d'arbres sur les itinéraires de cablage des fils.	Préconiser d'abord l'élagage et n'abattre que s'il n'ya pas d'autres possibilités. -Reboiser avec les arbres fruitiers.	-Création des petites activités utilisant l'électricité pour générer les revenus, -désenclavement des localités enclavées	Créer des comités de surveillance des réseaux électriques (existence des cas de vol de câble)
		ouverture des voies	- Erosion due à	- Reboiser avec les		

n°	nature des projets	activités à impact	impacts environnementaux négatifs potentiels	mesure d'atténuation	impact environnementaux positifs potentiel	mesures d'optimisation
	<p>2. Electrification de TO'ONDZO</p> <p>3. Reprofilage des axes routiers suivants : Carrefour camp jusqu'au dernier poteau, Dernier poteau jusqu'à l'école publique BAWA FEMDJI et Dernier poteau jusqu'à la limite POUOT pour un linéaire total d'environ 7km</p> <p>4. Ouverture de l'axe allant de l'entrée chefferie TOPELOU jusqu'à TSAAGAP sur 4 km avec bretelle chefferie TAA KAM Alexandre sur 1 km environ</p> <p>5. Ouverture de l'axe allant de l'entrée chefferie TOPELOU jusqu'à TSAAGAP sur 4 km avec bretelle chefferie TAA KAM Alexandre sur 1 km environ</p>	<p>avec rechargement</p> <p>Pour la réhabilitation des routes en terre, ouverture des nouvelles routes et construction, transport par camions des matériaux (pierre, latérite, ciment etc)</p>	<p>l'exploitation des zones d'emprunt</p> <p>-Impacts liés à la pollution par des huiles usées et les poussières en saison sèche</p>	<p>arbres les zones d'emprunt de latérite.</p> <p>-Mettre en place des bacs de récupération des huiles de vidange, et les retourner aux entreprises spécialisées</p> <p>-arroser en saison sèche dans les agglomérations</p>		<p>Pour les projets de route, créer un comité de route et le doter en petits matériels et assurer la formation des membres du comité à mieux assumer leurs rôles.</p>

5.5.4.2 Principaux impacts sociaux potentiels

n°	nature des projets	activités à impact	impacts sociaux négatifs potentiels	mesure d'atténuation	impact sociaux positifs potentiels	mesures d'optimisation
1	<p>Projets hydrauliques</p> <p>1. Construction à BOUOH d'un mini AEP équipé d'un système autonome de refoulement d'eau par énergie solaire et distribution par bornes fontaines</p> <p>2. Construction d'un mini système autonome d'approvisionnement en eau de l'hôtel de ville</p>	<p>choix du site du microprojet</p>	<p>- Risques liés à l'acquisition du terrain pour l'implantation du microprojet</p>	<p>- Sensibiliser et informer les personnes touchées sur la nécessité du choix d'un site et les critères de choix.</p> <p>- Obtenir un acte de donation de terrain, signé du Chef du village et du donateur du site</p>	<p>Augmentation de l'espérance de vie liée à la réduction des maladies d'origine hydrique</p>	<p>-mettre sur pied pour le point d'eau dans le village, un comité de gestion et d'entretien du point d'eau.</p> <p>-Construire</p>

n°	nature des projets	activités à impact	impacts sociaux négatifs potentiels	mesure d'atténuation	impact sociaux positifs potentiels	mesures d'optimisation
	de BABADJOU (puits équipé de pompe à immersion, construction de plate-forme, acquisition de cubitenaire et distribution dans les douches). 3. Appui en matériaux pour la finition des travaux d'aménagement de la source intarissable « Ndomangho » :02 camions de sable ; 2,5 tonnes de ciment, 200 parpaings de 20, 01 camion de gravier ; 02 tuyaux PVC de 60 etc. (projet déjà mûré) 4. Travaux pour la connexion du campement de la communauté BORORO au système d'adduction d'eau potable de BALEPO	exploitation de l'ouvrage	- Conflits liés à l'utilisation, et à la non pérennisation de l'ouvrage	-Mettre en place un comité de gestion du projet incluant les femmes et établir les règles d'usage, ainsi que le mécanisme de fonctionnement, et d'entretien		davantage des points d'eau potable dans la Commune (puits,aménagement des sources d'eau)
2	<u>construction d'infrastructures de services publics</u> 1-Construction et équipement d'un atelier de menuiserie à la SAR/SM de BABADJOU 2- Construction de 120 stands au marché périodique de BAMEDOUSSO 3- Finition des travaux de Construction et équipement d'un abattoir moderne avec parc à contention et comportant toutes les commodités (phase 2) 4. Construction d'un terminal de vivre frais au site d'agrandissement du marché de KOMBOU 5. Achèvement de la construction de la case Communautaire de King place BABADJOU (phase 2) 6. Construction et équipement d'un bloc maternel à EP de Bamedoussou sur le site alloué à cet effet Etc.	acquisition des sites de construction exécution des travaux de construction des infrastructures	-Risques de conflits liés à l'acquisition des sites pour la construction de nouveaux bâtiments -Risques d'expropriation - Déguerpissement des populations sur les sites de construction des infrastructures -l'augmentation des revenus des populations (augmentation liée aux retombées de l'approche HIMO) pouvant augmenter la prévalence du VIH/SIDA/IST - Risques d'accidents divers dans le chantier	-Organiser des consultations publiques pour le choix des sites de construction des infrastructures. -Obtenir un acte de donation de terrain, signé du Chef du village et des personnes vivant dans les alentours - Intensifier la sensibilisation sur les dangers du VIH/SIDA/IST -Sensibiliser et informer les personnes vivant dans les alentours des sites de projets -Isoler le chantier du public avec des contrevents ou planches - Mettre les panneaux de signalisation du chantier; -observer les règles	-Flux croissant des apprenants à la SAR/SM dû aux meilleures conditions d'études - Amélioration de l'engouement des parents, élèves et enseignants pour les études.	-Prévoir une augmentation des tables-bancs pour les apprenants -aménager un espace adéquat pour la vente des aliments aux apprenants,

n°	nature des projets	activités à impact	impacts sociaux négatifs potentiels	mesure d'atténuation	impact sociaux positifs potentiels	mesures d'optimisation
				élémentaires de sécurité (port de tenues appropriées, limitation de vitesse, etc.)		
3	Projets structurants /Intercommunautaires: 1. Electrification de FOUH en MT et BT suivant l'axe TOOTCHI-DJIBRODJA-chefferie-lieu sacré LEPEH avec bretelle de la chefferie au carrefour MAMBRALA sur 3.5km 2. Electrification de TO'ONDZO 3. Reprofilage des axes routiers suivants : Carrefour camp jusqu'au dernier poteau, Dernier poteau jusqu'à l'école publique BAWA FEMDJI et Dernier poteau jusqu'à la limite POUOT pour un linéaire total d'environ 7km 4. Ouverture de l'axe allant de l'entrée chefferie TOPELOU jusqu'à TSAAGAP sur 4 km avec bretelle chefferie TAA KAM Alexandre sur 1 km environ 5. Ouverture de l'axe allant de l'entrée chefferie TOPELOU jusqu'à TSAAGAP sur 4 km avec bretelle chefferie TAA KAM Alexandre sur 1 km environ	exécution des travaux préliminaires (layonnage, abattage et /ou élagage d'arbres pour travaux	Conflits sociaux liés au déguerpissement ou à l'empiètement des champs et destruction des cultures sur l'itinéraire des câblages électriques ou par l'ouverture de la route -Augmentation de la prévalence des IST/VIH/SIDA. (Lié à l'augmentation des revenus des populations du fait des retombées de l'approche HIMO)	Associer les populations riveraines dès le début du projet et s'assurer de leur participation effective -Sensibiliser les populations riveraines et le personnel sur les IST et le VIH, et sur le braconnage, par des affiches et réunions Poser des affiches pour la prévention	-Amélioration des conditions de vie des populations liée à l'offre d'emploi temporaire (main d'œuvre qualifiée ou non) -baisse des cas de vol, d'agression et de grand banditisme dans les villages.	Mettre sur pied dans chaque village un Comité de Protection de l'environnement (CPE) -mettre sur pied un comité de gestion du projet -Recruter les prestataires de préférence dans l'espace communal pour valoriser/garantir la méthode HIMO

5.5.5 Plan sommaire de gestion environnementale

5.5.5.1 Pour les principaux impacts environnementaux potentiels

n°	nature des projets	activités à impact	impacts environnementaux négatifs potentiels	mesure d'atténuation	acteurs de mise en œuvre	période	acteur de suivi	coût	observations
1	Projets hydrauliques 1. Construction à BOUOH d'un mini AEP équipé d'un système autonome de refoulement d'eau	construction des antibourbiers, aire	Effets des eaux stagnantes (insalubrité) autour du point d'eau.	- Prévoir un espace pouvant servir de buanderie pour le point d'eau	MAIRE, Chefs de villages, CC (délégué de	2022 à 2024	MINEE, Chef de village,	PM	coût inclus dans la prise en charge des comités de

n°	nature des projets	activités à impact	impacts environnementaux négatifs potentiels	mesure d'atténuation	acteurs de mise en œuvre	période	acteur de suivi	coût	observations
	<p>par énergie solaire et distribution par bornes fontaines</p> <p>2. Construction d'un mini système autonome d'approvisionnement en eau de l'hôtel de ville de BABADJOU (puits équipé de pompe à immersion, construction de plate-forme, acquisition de cubitenaire et distribution dans les douches).</p> <p>3. Appui en matériaux pour la finition des travaux d'aménagement de la source intarissable « Ndomangho » :02 camions de sable ; 2,5 tonnes de ciment, 200 parpaings de 20, 01 camion de gravier ; 02 tuyaux PVC de 60 etc. (projet déjà mûré)</p> <p>4. Travaux pour la connexion du campement de la communauté BORORO au système d'adduction d'eau potable de BALEPO</p>	<p>d'assainissement et des margelles pour puits d'eau</p>	<p>- Contamination de la source par les eaux usées de la lessive.</p> <p>- Risques d'inondation et de stagnation des eaux autour de l'ouvrage</p>	<p>-Prévoir un réseau simplifié d'assainissement des eaux de pluie, y compris leur évacuation éventuelle dans un puits perdu et sécurisé</p>	<p>l'eau dans le CC)</p>				<p>quartiers, du fonctionnement des CC</p>
		<p>Choix du site d'implantation de nouveaux points d'eau.</p>	<p>Choix des sites ayant des risques de contamination et d'infiltration des eaux souillées à parties des fosses d'aisance existantes</p>	<p>- Maintenir les latrines à une distance d'au moins 50 m du point d'eau.</p>	<p>consultant chargé d'études de faisabilité du projet</p>	<p>2022</p>	<p>CCC (Cadre communal chargé des communautés pour la mise en œuvre des solutions endogènes)</p>	<p>PM</p>	<p>frais inclus dans ceux de l'étude de faisabilité</p>
2	<p>construction d'infrastructures de services publics</p> <p>1-Construction et équipement d'un atelier de menuiserie à la SAR/SM de BABADJOU</p> <p>2- Construction de 120 stands au marché périodique de BAMEDOUSSO</p> <p>3- Finition des travaux de Construction et équipement d'un</p>	<p>Terrassement pour implantation de chaque chantier et de chaque l'ouvrage.</p>	<p>-Disparition du couvert végétal due à la destruction des arbres sur le site de construction des infrastructures.</p>	<p>-planter les arbres et fleurs ornementaux après le terrassement pour toutes les constructions</p>	<p>entrepreneur</p>	<p>2022 pour les projets du PIA</p>	<p>Délégué départemental MINEPDED, Commune</p>	<p>suivant étude de faisabilité technique et environnementale de chaque projet</p>	<p>Intégrer le coût de l'examen socio environnemental à celui du projet</p>
			<p>Déstabilisation/fragilisation de la structure et de la texture du sol sur le site des travaux.</p>	<p>- Engazonner et mettre en place des plantes stabilisantes ou de bandes anti-érosives sur des</p>	<p>idem</p>	<p>2022-2024</p>	<p>idem</p>	<p>idem</p>	<p>idem</p>

n°	nature des projets	activités à impact	impacts environnementaux négatifs potentiels	mesure d'atténuation	acteurs de mise en œuvre	période	acteur de suivi	coût	observations
	abattoir moderne avec parc à contention et comportant toutes les commodités (phase 2) 4. Construction d'un terminal de vivre frais au site d'agrandissement du marché de KOMBOU 5. Achèvement de la construction de la case Communautaire de King place BABADJOU (phase 2) 6. Construction et équipement d'un bloc maternel à EP de Bamedouso sur le site alloué à cet effet Etc.		-Accélération des érosions (pluviale et éolienne) sur le site ;	pentestabilisées.					
		Travaux de maçonnerie (coulage des structures avec utilisation de bétonnière)	-Déversement de l'huile de vidange en pleine nature pour les entreprises utilisant les engins comme les bétonnières.	- Faire les vidanges des bétonnières et autres engins roulant dans les stations service, ou conserver les huiles de vidanges dans des récipients pour les stations de service	entrepreneur	2022-2024	MINEPDED, Commune	suivant étude de faisabilité technique et environnementale	
		Plantation d'arbres pour brise-vent après la construction des bâtiments	- Plantation d'essence non appropriée (dont les racines pourront fragiliser les structures des bâtiments.	-Eviter la plantation très près des infrastructures construites, et privilégier les sapins dont les ports sont contrôlable	entrepreneur	2022-2024	entrepreneur	suivant étude de faisabilité technique et environnementale	
3	Projets structurants /Intercommunautaires: 1. Electrification de FOUH en MT et BT suivant l'axe TOOTCHI-DJIBRODJA-chefferie-lieu sacré LEPEH avec bretelle de la chefferie au carrefour MAMBRALA sur 3.5km 2. Electrification de TO'ONDZO 3. Reprofilage des axes routiers suivants : Carrefour camp jusqu'au dernier poteau, Dernier poteau jusqu'à l'école publique BAWA	Layonnage, abattage et /ou élagage d'arbres pour travaux	-Disparition du couvert végétal due à la destruction des arbres sur le site.	Restreindre les coupes aux arbres ayant des grands ports	Entrepreneur	2022-2024	Bureau d'étude chargé du suivi,	/	Coût inclus dans frais de suivi
		construction des rigoles et canaux pour les eaux de ruissèlement	-Ensablement du fait des eaux de ruissèlement des parcelles fertiles dans les bas-fonds.	-Construire les rigoles en les orientant hors des parcelles cultivées.	entrepreneur	2022-2024	bureau d'étude chargé du suivi, Commune (CCD)	/	coût inclus dans frais de suivi
		aménagement	- Erosion due à	- Reboiser avec les	entrepreneur	2022-	bureau	suivant étude	coût inclus

n°	nature des projets	activités à impact	impacts environnementaux négatifs potentiels	mesure d'atténuation	acteurs de mise en œuvre	période	acteur de suivi	coût	observations
	FEMDJI et Dernier poteau jusqu'à la limite POUOT pour un linéaire total d'environ 7km 4. Ouverture de l'axe allant de l'entrée chefferie TOPELOU jusqu'à TSAAGAP sur 4 km avec bretelle chefferie TAA KAM Alexandre sur 1 km environ 5. Ouverture de l'axe allant de l'entrée chefferie TOPELOU jusqu'à TSAAGAP sur 4 km avec bretelle chefferie TAA KAM Alexandre sur 1 km environ	des voies avec rechargement	l'exploitation des zones d'emprunt	arbresles zones d'emprunt de latérite ou bien y planter de la citronnelle	r	2024	d'étude chargé du suivi,	de faisabilité technique et environnementale	dans frais de suivi
		transport par camions des matériaux (latérite, ciment etc.)	-Impacts liés à la pollution des huiles usées et les poussières	-Mettre en place des bacs de récupération des huiles de vidange, et les retourner aux entreprises spécialisées -arroser en saison sèche dans les agglomérations	entrepreneu r	2022-2024	MINEPDED , Commune	suivant étude de faisabilité technique et environnementale	

5.5.5.2 Pour les principaux impacts sociaux potentiels

n°	nature des projets	activités à impact	impacts sociaux négatifs potentiels	mesure d'atténuation	acteurs de mise en œuvre	période	acteur de suivi	coût	observations
1	Projets hydrauliques 1. Construction à BOUOH d'un mini AEP équipé d'un système autonome de refoulement d'eau par énergie solaire et distribution par bornes fontaines 2. Construction d'un mini système autonome d'approvisionnement en eau de l'hôtel de ville de BABADJOU	choix du site du microprojet	-Risques liés à l'acquisition des terres pour l'implantation du microprojet	-Sensibiliser et informer les personnes touchées sur la nécessité du choix d'un site et les critères de choix. - Obtenir un acte de donation de terrain, signé du Chef du village et du donateur du site	Maire	dès 2022	CCC (Cadre communal chargé des Communautés) pour le suivi des solutions endogènes.	à apprécier pour chaque cas	le coût intègre le carburant pour le déplacement des rencontres entre les parties prenantes.
	3. Appui en matériaux pour la finition des travaux d'aménagement de la source intarissable « Ndomangho » 4. Travaux pour la connexion du	exploitation de l'ouvrage	- Conflits liés à l'utilisation, et à la non pérennisation de l'ouvrage	-Mettre en place un comité de gestion du projet incluant les femmes et établir les règles d'usage, ainsi que le mécanisme de	CCC (Cadre communal chargé des communautés	dès 2022	Délégué départemental du MINEE	PM	activité normale du CCC (Cadre communal chargé des communautés)

n°	nature des projets	activités à impact	impacts sociaux négatifs potentiels	mesure d'atténuation	acteurs de mise en œuvre	période	acteur de suivi	coût	observations
	campement de la communauté BORORO au système d'adduction d'eau potable de BALEPO			fonctionnement, et d'entretien.					
2	construction d'infrastructures de services publics 1- Construction et équipement d'un atelier de menuiserie à la SAR/SM de BABADJOU 2- Construction de 120 stands au marché périodique de BAMEDOUSSO 3- Finition des travaux de Construction et équipement d'un abattoir moderne avec parc à contention et comportant toutes les commodités (phase 2) 4. Construction d'un terminal de vivre frais au site d'agrandissement du marché de KOMBOU 5. Achèvement de la construction de la case Communautaire de King place BABADJOU (phase 2) 6. Construction et équipement d'un bloc maternel à EP de Bamedoussou sur le site alloué à cet effet Etc.	acquisition des sites de construction	-Risques de conflits liés à l'acquisition des terres pour la construction des infrastructures, -Risques de d'expropriation	-Organiser des consultations publiques pour le choix des sites de construction des infrastructures.	Maire	dès 2022	sous-préfet	à apprécier pour chaque cas	le coût intègre le carburant pour le déplacement les parties prenantes lors des rencontres
- déguerpissement des populations sur les sites de construction des infrastructures			-Obtenir un acte de donation de terrain, signé du Chef du village et des personnes vivant dans les alentours de l'école	Maire	dès 2022	sous-préfet	à apprécier pour chaque cas	les coûts peuvent le cas échéant intégrer les dédommagements	
exécution des travaux de construction des infrastructures		-l'augmentation des revenus des populations (liée aux retombées de l'approche HIMO) pouvant augmenter la prévalence du VIH/SIDA/IST	- Intensifier la sensibilisation sur les dangers du VIH/SIDA/IST -Sensibiliser et informer les personnes vivant dans les alentours de l'école	entrepreneur	2022-2024	Médecin chef CMA de BABADJOU	PM	Se référer au CMA BABADJOU pour les dangers du VIH/SIDA et les mesures d'atténuation.	
		- Risques d'accidents divers dans le chantier	- Mettre les panneaux de signalisation du chantier; - observer les règles élémentaires de sécurité	entrepreneur	2022-2024	Délégué départemental MINTP, Commune	suivant étude de faisabilité de chaque projet		
		-Conflits sociaux avec les riverains suite aux dégâts causés par les élèves dans les parcelles voisines	-Associer tous les voisins/riverains dès la conception du projet -construire des latrines dans les écoles, Sécuriser le site	Maire	2022-2024	consultants chargés des études, PNDP, Délégué départemental MINEPDED,	suivant étude de faisabilité technique de chaque projet		

n°	nature des projets	activités à impact	impacts sociaux négatifs potentiels	mesure d'atténuation	acteurs de mise en œuvre	période	acteur de suivi	coût	observations
3	Projets structurants /Intercommunautaires: 1. Electrification de FOUH en MT et BT suivant l'axe TOOTCHI-DJIBRODJA-chefferie-lieu sacré LEPEH avec bretelle de la chefferie au carrefour MAMBALA sur 3.5km 2. Electrification de TO'ONDZO 3. Reprofilage des axes routiers suivants : Carrefour camp jusqu'au dernier poteau, Dernier poteau jusqu'à l'école publique BAWA FEMDJI et Dernier poteau jusqu'à la limite POUOT pour un linéaire total d'environ 7km 4. Ouverture de l'axe allant de l'entrée chefferie TOPELOU jusqu'à TSAAGAP sur 4 km avec bretelle chefferie TAA KAM Alexandre sur 1 km environ	Piquetage et réalisation des fouilles pour implantation des poteaux électriques	Conflits sociaux liés au déguerpissement ou à l'empiètement des champs et destruction des cultures par la route	Associer les populations riveraines dès le début du projet et s'assurer de leur participation effective	Maire	dès 2022	sous-préfet - consultants chargé des études de faisabilité	à apprécier pour chaque cas	les coûts peuvent le cas échéant intégrer les dédommagements
		exécution des travaux de construction des infrastructures	-Augmentation de la prévalence des IST/VIH/SIDA.(Lié à l'augmentation des revenus des populations du fait des retombées de l'approche HIMO)	-Sensibiliser les populations riveraines et le personnel sur les IST et le VIH, et sur le braconnage, par des affiches et réunions Poser des affiches pour la prévention	entrepreneur	2022-2024	Médecin chef du CMA de BABADJOU	PM	

5.5.6 Coût estimatif du PIA

Tableau 51 : Coût estimatif du PIA

Programme	activité	Coût du projet
PROGRAMME 1 : AMELIORATION DE L'OFFRE DES SERVICES SOCIAUX DE BASE	1.2.1. Construction d'un mini système autonome d'approvisionnement en eau de l'hôtel de ville de BABADJOU (puits équipé de pompe à immersion, construction de plate-forme, acquisition de cubiteinaire et distribution dans les douches).	5000000
	1.2.2. Appui en matériaux pour la finition des travaux d'aménagement de la source intarissable « Ndomangho » :02 camions de sable ; 2,5 tonnes de ciment, 200 parpaings de 20, 01 camion de gravier ; 02 tuyaux PVC de 60 etc. (projet déjà mûré)	10500000
	1.2.3. Etude de faisabilité technique et environnement pour la construction à BOUOH d'un mini AEP équipé d'un système autonome de refoulement d'eau par énergie solaire et distribution par bornes fontaines	500000
Programme 2 : PROMOTION DU DEVELOPPEMENT ECONOMIQUE ET PROTECTION DE L'ENVIRONNEMENT	2.1.1. Electrification de FOUH en MT et BT suivant l'axe TOOTCHI-DJIBRODJA-chefferie-lieu sacré LEPEH avec bretelle de la chefferie au carrefour MAMBRALA sur 3.5km	22450753
	2.1.2. Etude de faisabilité technique et environnement pour l'électrification de TO'ONDZO	500000
	2.2.1. Construction de 120 stands au marché périodique de BAMEDOUSSO (projet déjà mûré)	35000000
	2.2.2. Finition des travaux de Construction et équipement d'un abattoir moderne avec parc à contention et comportant toutes les commodités (phase 2)	40000000
	2.3.1. Reprofilage des axes routiers suivants : Carrefour camp jusqu'au dernier poteau, Dernier poteau jusqu'à l'école publique BAWA FEMDJI et Dernier poteau jusqu'à la limite POUOT pour un linéaire total d'environ 7km (Projet intercommunautaire)	16000000
	2.3.2. Etude de faisabilité technique et environnement pour le Prolongement du bitumage du tronçon de la route entrée domicile Charles METCHUI jusqu'au TOUSSONGLE sur environ 4km en vue entre autres du désenclavement du Lycée de BAMEDJINGHA. (Projet intercommunautaire)	PM
	2.3.3. Ouverture de l'axe allant de l'entrée chefferie TOPELOU jusqu'à TSAAGAP sur 4 km avec bretelle chefferie TAA KAM Alexandre sur 1 km environ	11000000
PROGRAMME 3 : PROMOTION DE LA CITOYENNETE, DE LA CULTURE, DES SPORTS ET APPUI A LA JEUNESSE	3.1.1. Construction et équipement d'un atelier de menuiserie à la SAR/SM de BABADJOU	40000000
	3.2.1. Achèvement de la construction de la case Communautaire de King place BABADJOU (phase 2).	25000000
PROGRAMME 4 : GOUVERNANCE ET ADMINISTRATION LOCALE	4.1.1. Création d'un journal mural pour la Commune de BABADJOU	1000000
	4.1.3. Mise à contribution du cadre financier communal pour le recensement de toutes les boutiques et gisements de recette dans l'espace communal. (enrichissement du fichier des contribuables)	PM
	4.1.4. Plaidoyer auprès du MINHDU pour le financement de l'élaboration du POS de BABADJOU.	
	4.2.1. Recensement avec le concours des chefs traditionnels des déplacés en provenance des régions du Nord-ouest et du Sud-ouest qui sont en difficulté.	PM
TOTAL		206950753

5.5.7 Plan de Passation des marchés des projets du PIA

Tableau 52 : Plan de passation des marchés des projets du PIA

N°	intitulé du projet	Coût des travaux		Procédure de passation	Responsable	Partenaires	Saisine de l'Autorité Contractante compétente		Saisine CPM compétente		Examen DAO	
		Prévisionnel	réali				Prévisionnel	Réalisé	Prévisionnel	Réalisé	Prévisionnel	Réalisé
A.	CONSULTATION											
PROGRAMME 1 : AMELIORATION DE L'OFFRE DES SERVICES SOCIAUX DE BASE												
1.	Sélection d'un consultant pour l'étude du projet de Construction d'un mini système autonome d'approvisionnement en eau de l'hôtel de ville de BABADJOU	500000		Consultation Individuelle (C.I.).	Commune	Non Applicable (N.A.)	1 ^{er} /02/2022		04/02/2022		09/02/2022	
2.	Sélection d'un consultant pour l'étude du projet de construction à BOUOH d'un mini AEP	500000		C.I.	Commune	N.A	1 ^{er} /02/2022		04/02/2022		09/02/2022	
PROGRAMME 2 : PROMOTION DU DEVELOPPEMENT ECONOMIQUE ET PROTECTION DE L'ENVIRONNEMENT												
3.	Sélection d'un consultant pour l'étude du projet d'Electrification de FOUH en MT et BT suivant l'axe TOOTCHI-DJIBRODJA-chefferie-lieu sacré LEPEH	500000		C.I.	Commune	N.A	1 ^{er} /02/2022		04/02/2022		09/02/2022	
4.	Sélection d'un consultant pour Etude de faisabilité technique et environnement pour l'électrification de TO'ONDZO	500000		C.I	Commune	N.A	1 ^{er} /02/2022		04/02/2022		09/02/2022	
5.	Sélection d'un consultant pour l'étude de faisabilité technique et environnement pour le Prolongement du bitumage du tronçon de la route entrée domicile Charles METCHUI jusqu'au TOUSSONGLE sur environ 4km	500000		C.I	Commune	N.A	1 ^{er} /02/2022		04/02/2022		09/02/2022	
6.	Sélection d'un consultant pour l'étude de faisabilité technique et environnement pour l'Ouverture de l'axe allant de l'entrée chefferie TOPELOU jusqu'à TSAAGAP sur 4 km	500000		C.I	Commune	N.A	1 ^{er} /02/2022		04/02/2022		09/02/2022	
PROGRAMME 3 : PROMOTION DE LA CITOYENNETE DE LA CULTURE, DES SPORTS ET APPUI A LA JEUNESSE												
7.	Sélection d'un consultant pour l'étude	500000		C.I	Commune	N.A	1 ^{er}		04/02/2022		09/02/2022	

	Construction et équipement d'un atelier de menuiserie à la SAR/SM de BABADJOU						/02/2022					
	intitulé du projet	Cout des travaux		Procédure de passation	Responsable	Partenaires	Saisine de l'Autorité Contractante compétente	Saisine CPM compétente		Examen DAO		
B.	EXECUTION DES TRAVAUX	Prévisionnel	réali				Prévisionnel	Réalisé	Prévisionnel	Réalisé	Prévisionnel	Réalisé
PROGRAMME 1 : AMELIORATION DE L'OFFRE DES SERVICES SOCIAUX DE BASE												
1.	Construction d'un mini système autonome d'approvisionnement en eau de l'hôtel de ville de BABADJOU	5000000		DC / AONO	Commune	DR MINMAP /BAMBOUTOS	7/02/2022		10/02/2022		15/2/2022	
PROGRAMME 2 : PROMOTION DU DEVELOPEMENT ECONOMIQUE ET PROTECTION DE L'ENVIRONNEMENT												
2.	Electrification de FOUH en MT et BT suivant l'axe TOOTCHI-DJIBRODJA-chefferie-lieu sacré LEPEH	22450753		DC / AONO	Commune	DD MINMAP /BAMBOUTOS	7/02/2022		10/02/2022		15/2/2022	
3.	Finition des travaux de Construction et équipement d'un abattoir moderne avec parc à contention et comportant toutes les commodités (phase 2)	40000000										
4.	Ouverture de l'axe allant de l'entrée chefferie TOPELOU jusqu'à TSAAGAP sur 4 km	11000000		DC / AONO	Commune	DD MINMAP /BAMBOUTOS	7/02/2022		10/02/2022		15/2/2022	
PROGRAMME 3 : PROMOTION DE LA CITOYENNETE DE LA CULTURE, DES SPORTS ET APPUI A LA JEUNESSE												
5.	Construction et équipement d'un atelier de menuiserie à la SAR/SM de BABADJOU	40000000		DC / AONO	Commune	DD MINMAP /BAMBOUTOS	7/02/2022		10/02/2022		15/2/2022	
6.	3.2.1. Achèvement de la construction de la case Communautaire de King place BABADJOU (phase 2).	25000000		AONO								

Premier prolongement du tableau 45

N°	Non objection Bailleur de Fonds		Date lancement appel d'offres		Dépouillement des Offres		Analyse des Offres Techniques		Ouverture des Offres financières		Propositions attribution CPM		Non Objection Bailleur de Fonds	
	Prévisionnel	Réalisé	Prévisionnel	Réalisé	Prévisionnel	Réalisé	Prévisionnel	Réalisé	Prévisionnel	Réalisé	Prévisionnel	Réalisé	Prévisionnel	Réalisé
A. CONSULTATION														
1	/	/	12/02/2022		22/03/2022		26/03/2022		27/03/2022		30/03/2022		05/04/2022	
2	/		12/02/2022		22/03/2022		26/03/2022		27/03/2022		30/03/2022		05/04/2022	
3	/		12/02/2022		22/03/2022		26/03/2022		27/03/2022		30/03/2022		05/04/2022	
4	/		12/02/2022		22/03/2022		26/03/2022		27/03/2022		30/03/2022		05/04/2022	
5	/		12/02/2022		22/03/2022		26/03/2022		27/03/2022		30/03/2022		05/04/2022	
6	/		12/02/2022		22/03/2022		26/03/2022		27/03/2022		30/03/2022		05/04/2022	
7	/		12/02/2022		22/03/2022		26/03/2022		27/03/2022		30/03/2022		05/04/2022	
B. EXECUTION DES TRAVAUX														
1	/		18/02/2022		25/03/2022		29/03/2022		30/03/2022		2/04/2022		08/04/2022	
2	/		18/02/2022		25/03/2022		29/03/2022		30/03/2022		2/04/2022		08/04/2022	
3	/		18/02/2022		25/03/2022		29/03/2022		30/03/2022		2/04/2022		08/04/2022	
4	/		18/02/2022		25/03/2022		29/03/2022		30/03/2022		2/04/2022		08/04/2022	
5	/		18/02/2022		25/03/2022		29/03/2022		30/03/2022		2/04/2022		08/04/2022	
6	/		18/02/2022		25/03/2022		29/03/2022		30/03/2022		2/04/2022		08/04/2022	
7.	/		18/02/2022		25/03/2022		29/03/2022		30/03/2022		2/04/2022		08/04/2022	

Deuxième prolongement du tableau 45

N°	Publications des Résultats		Préparation projet de marché et souscription		Saisine CPM compétente		Examen Projet marché		Non objection Bailleur de Fonds		Signature Marché		Notification marché	
	Prévisionnel	Réalisé	Prévisionnel	Réalisé	Prévisionnel	Réalisé	Prévisionnel	Réalisé	Prévisionnel	Réalisé	Prévisionnel	Réalisé	Prévisionnel	Réalisé
CONSULTATION														
1	08/04/2022		12/04/2022		13/04/2022		19/04/2022		24/04/2022		27/04/2022		28/04/2022	
2	08/04/2022		12/04/2022		13/04/2022		19/04/2022		24/04/2022		27/04/2022		28/04/2022	
3	08/04/2022		12/04/2022		13/04/2022		19/04/2022		24/04/2022		27/04/2022		28/04/2022	
4	08/04/2022		12/04/2022		13/04/2022		19/04/2022		24/04/2022		27/04/2022		28/04/2022	
5	08/04/2022		12/04/2022		13/04/2022		19/04/2022		24/04/2022		27/04/2022		28/04/2022	
6	08/04/2022		12/04/2022		13/04/2022		19/04/2022		24/04/2022		27/04/2022		28/04/2022	
7	08/04/2022		12/04/2022		13/04/2022		19/04/2022		24/04/2022		27/04/2022		28/04/2022	
TRAVAUX														
1	11/04/2022		15/04/2022		16/04/2022		22/04/2022		27/04/2022		30/04/2022		1 ^{er} /05/2022	
2	11/04/2022		15/04/2022		16/04/2022		22/04/2022		27/04/2022		30/04/2022		1 ^{er} /05/2022	
3	11/04/2022		15/04/2022		16/04/2022		22/04/2022		27/04/2022		30/04/2022		1 ^{er} /05/2022	
4	11/04/2022		15/04/2022		16/04/2022		22/04/2022		27/04/2022		30/04/2022		1 ^{er} /05/2022	
5	11/04/2022		15/04/2022		16/04/2022		22/04/2022		27/04/2022		30/04/2022		1 ^{er} /05/2022	
6	11/04/2022		15/04/2022		16/04/2022		22/04/2022		27/04/2022		30/04/2022		1 ^{er} /05/2022	
7	11/04/2022		15/04/2022		16/04/2022		22/04/2022		27/04/2022		30/04/2022		1 ^{er} /05/2022	

Troisième Prolongement du tableau 45

N°	Délai global de passation	Date de démarrage de l'exécution	Date Prévisionnelle de	Date Prévisionnelle de réception	Délai global de l'exécution
----	---------------------------	----------------------------------	------------------------	----------------------------------	-----------------------------

					réception provisoire		définitive			
	Prévisionnel	Réalisé	Prévisionnel	Réalisé	Prévisionnel	Réalisé	Prévisionnel	Réalisé		
CONSULTATION										
1	76		03/05/2022		03/06/2022		N.A.		106	
2	76		03/05/2022		03/06/2022		N.A.		106	
3	76		03/05/2022		03/06/2022		N.A.		106	
4	76		03/05/2022		03/06/2022		N.A.		106	
5	76		03/05/2022		03/06/2022		N.A.		106	
6	76		03/05/2022		03/06/2022		N.A.		106	
7	76		03/05/2022		03/06/2022		N.A.		106	
TRAVAUX										
1	93		30/05/2022		30/6/2022		30/10/2022		213	
2	93		30/05/2022		30/6/2022		30/10/2022		303	
3	93		30/05/2022		30/6/2022		30/10/2022		303	
4	93		30/05/2022		30/6/2022		30/10/2022		303	
5	93		30/05/2022		30/6/2022		30/10/2022		303	
6	93		30/05/2022		30/6/2022		30/10/2022		183	
7	93		30/05/2022		30/6/2022		30/10/2022		303	

VI. MECANISME DE SUIVI-EVALUATION

Le mécanisme de suivi-évaluation du PCD de la commune de BABADJOU comportera les volets d'actions suivantes :

- La mise en place d'un comité de suivi-évaluation de mise en œuvre du PCD
- La formalisation de la désignation d'un cadre communal chargé des communautés(CCC) qui devra suivre la mise en œuvre des solutions endogènes,
- L'étude de faisabilité de nouveaux projets retenus dans le PIA (Plan d'investissement annuel)
- La mise sur pied des comités spécifiques de suivi et de gestion de chaque projet dans les villages;
- la mobilisation (positionnement) des ressources pour le financement dudit projet ;
- l'exécution de projet
- La formation/renforcement des capacités des acteurs pour la pérennité de l'ouvrage;
- Le suivi-évaluation du processus.

Un plan d'investissement annuel sera élaboré chaque année afin que le budget annuel à voter par le Conseil Municipal en tienne compte.

6. 1. Composition et attributions du comité de suivi-évaluation du PCD

6.1.1. Composition du comité de suivi-évaluation

Par arrêté communal, un comité de pilotage (COPIL) chargé d'appuyer le processus de planification dans la commune de BABADJOU a été mis en place à l'occasion du lancement officiel du processus et de l'introduction de l'OALDK International dans la Commune .Le mandat de ce comité de pilotage prend officiellement fin dès l'approbation du Plan de Développement Communal par le Préfet des BAMBOUTOS.

Un autre comité chargé du suivi-évaluation et de la mise en œuvre du PCD a été mis sur pied pour prendre le relais en temps opportun. Il a pour attribution entre autres celle de permettre une appropriation par le maximum d'acteurs communaux du processus de mise en œuvre du PCD, et surtout sa pérennisation. Il devra toujours servir de courroie de transmission entre la municipalité et les partenaires au sujet du PCD et devra rendre compte régulièrement de son exécution au Conseil Municipal et partenaires de la Commune intervenant pour son développement. Il est composé **d'un président, d'un vice président, d'un rapporteur, d'un rapporteur adjoint et xxxx autres membres** choisis parmi les conseillers municipaux, le personnel communal et la société civile. Ce comité est entré en fonction dès son officialisation par arrêté municipal.

6.1.2. Attributions des membres du comité de suivi-évaluation

Les attributions des membres de ce comité de suivi sont les suivantes

Le président :

C'est le principal responsable du comité. A cet effet :

- il représente le comité auprès de la municipalité et des partenaires du développement ;
- il coordonne les activités du comité de suivi du PCD ;
- il convoque et anime les réunions du comité ;
- il conduit en collaboration avec tous les autres membres du comité l'exécution des missions confiées au comité par la Commune ;
- il assure la gestion financière du comité et contre signe les documents financiers avec le trésorier, lorsque des fonds sont mis à la disposition du comité.

Le rapporteur :

C'est la mémoire du comité et à cet effet:

- il garde les documents du comité;
- il assure le secrétariat du comité pendant ses réunions ;

- il prépare les documents pour les missions du comité et les invitations des membres ;
- il prépare les rapports des missions du comité qu'il soumet au Président pour signature.

Remarque : La composition de chaque comité spécifique de suivi et de gestion de chaque projet pourra être calquée sur celle du comité de suivi-évaluation de mise en œuvre du PCD.

Les critères d'éligibilité à remplir par les membres dans ces comités devront être les suivants

- Vivre dans la Commune en permanence (être disponible),
- Être honnête et avoir le sens des responsabilités,
- Avoir le souci de l'intérêt général,
- Avoir le souci du travail bien fait,
- Aimer le travail d'équipe,
- Avoir le goût du développement et le sens du sacrifice,
- Avoir participé au processus d'actualisation du PCD,
- Maîtriser les enjeux, les principes et la méthodologie du suivi évaluation participatif

Il faudrait en plus tenir compte des différentes catégories socio professionnelles de la commune (sexe, âge, classe sociale, corps de métier...)

6.1.3. Noms et attributs des membres du comité de suivi-évaluation.

Le comité de suivi-évaluation entré en fonction dès son officialisation par arrêté municipal est composé des responsables suivants :

Président : XXXXXXXXX

VICE-PRESIDENT. XXXXXXXX (Président du comité de mise en œuvre des solutions endogènes)

Rapporteur : XXXXXXXXX

Vice rapport : XXXXXXXXXXXXX (chargé du suivi de la mise en œuvre des solutions endogènes et rapporteur du comité de mise en œuvre des solutions endogènes)

Membres

- 1-
- 2-
- 3-
- 4-

6.2. Indicateurs de suivi et d'évaluation

6.2.1. Séquences de mise en œuvre du PCD

La mise en œuvre du PCD se fait à travers des Plans d'Investissement Annuels (PIA) en cinq (05) séquences

- 1- La passation des marchés
- 2- L'exécution des travaux
- 3- La gestion des réalisations
- 4- La recherche de financement pour la mise en œuvre du prochain PIA
- 5- La grille d'analyse du Développement Durable (GADD)

La passation des marchés

Les indicateurs recherchés concerneront

- L'élaboration des TDR des études diverses
- L'élaboration des études techniques et environnementales en utilisant le formulaire d'étude d'impact des Micro projets, y compris le mécanisme de fonctionnement

PCD DE BABADJOU, 2021.

- L'élaboration des spécifications techniques
- L'élaboration des DAO/DC
- L'appel d'offres et sélection des prestataires divers
- La signature des contrats

L'exécution des travaux

Il s'agit des indicateurs concernant l'activation du comité spécifique de suivi et de gestion mis en place au moment du montage du projet,

- De la réalisation physique par le prestataire
- Du suivi contrôle
- De la réception provisoire
- Et de la réception définitive

La gestion des réalisations

Les indicateurs recherchés concernent

- La finalisation et la mise en œuvre du mode de gestion par le comité spécifique de suivi et de gestion (CSG)
- La mise en place du mécanisme d'entretien et de maintenance
- Le renforcement des capacités des comités de gestion
- La sensibilisation des bénéficiaires sur l'utilisation des ouvrages

La recherche de financement pour la mise en œuvre du prochain PIA

- Il s'agit de mettre en place une stratégie de communication sur le PCD,
- De mettre en place une stratégie de recherche des financements

La grille d'analyse du Développement Durable

La Grille d'analyse de développement durable (GADD) traite des grands enjeux du développement durable : la lutte contre la pauvreté, la santé, l'éducation, l'accès aux biens et services, la biodiversité, la lutte aux changements climatiques, etc. C'est un outil de questionnement systémique selon six dimensions (sociale, écologique, économique, culturelle, éthique et de gouvernance) qui permet d'évaluer dans quelle mesure une politique, une stratégie, un programme ou un projet favorise l'amélioration des conditions humaines. L'utilisation de cet outil permettra à ceux qui l'appliquent de proposer des pistes d'actions, dans une perspective d'amélioration continue. Il s'agira donc de remplir la grille d'analyse de développement durable pour pouvoir évaluer le niveau d'atteinte des ODD à partir des activités inscrites dans la PIA.

NOTE : Pour toutes ces séquences, les parties prenantes sont : le Maire, le Cadre communal de développement, le PNDP, le Consultant, les Sectoriels, les conseillers municipaux, les élites et les forces vives qui interviendront beaucoup plus dans la recherche des financements

6.2.2. Indicateurs de suivi-évaluation par rapport au PIA 2022

Tableau 53: Indicateurs de suivi-évaluation par rapport au PIA 2022

activités	Indicateur de suivi	Indicateur de résultat
PROGRAMME 1 : AMELIORATION DE L'OFFRE DES SERVICES SOCIAUX DE BASE		
1.1.1. Rédaction du Plaidoyer pour la transformation du CMA de		01 CMA transformé en en

PCD DE BABADJOU, 2021.

activités	Indicateur de suivi	Indicateur de résultat
BABDJOU en Hôpital de district de santé de BABADJOU.		hôpital de district
1.2.1. Construction d'un mini système autonome d'approvisionnement en eau de l'hôtel de ville de BABADJOU (puits équipé de pompe à immersion, construction de plate-forme, acquisition de cubitenaire et distribution dans les douches).		01 point d'eau fonctionnel à l'Hôtel de ville de BABADJOU
1.2.2. Appui en matériaux pour la finition des travaux d'aménagement de la source intarissable « Ndomangho » :02 camions de sable ; 2,5 tonnes de ciment, 200 parpaings de 20, 01 camion de gravier ; 02 tuyaux PVC de 60 etc. (projet déjà mûré)		01 source d'eau intarissable aménagée.
1.2.3. Etude de faisabilité technique et environnement pour la construction à BOUOH d'un mini AEP équipé d'un système autonome de refoulement d'eau par énergie solaire et distribution par bornes fontaines		01 document de maturation du projet disponible
Programme 2 : PROMOTION DU DEVELOPPEMENT ECONOMIQUE ET PROTECTION DE L'ENVIRONNEMENT		
2.1.1. Electrification de FOUH en MT et BT suivant l'axe TOOTCHI-DJIBRODJA-chefferie-lieu sacré LEPEH avec bretelle de la chefferie au carrefour MAMBRALA sur 3.5km		au moins 3.5 km de nouvelle ligne électrique construite
2.1.2. Etude de faisabilité technique et environnement pour l'électrification de TO'ONDZO		01 document de maturation
2.2.1. Construction de 120 stands au marché périodique de BAMEDOUSSO (projet déjà mûré)		120 stands de marché construit
2.2.2. Finition des travaux de Construction et équipement d'un abattoir moderne avec parc à contention et comportant toutes les commodités (phase 2)		01 abattoir moderne construit et fonctionnel
2.3.1. Reprofilage des axes routiers suivants : Carrefour camp jusqu'au dernier poteau, Dernier poteau jusqu'à l'école publique BAWA FEMDJI et Dernier poteau jusqu'à la limite POUOT pour un linéaire total d'environ 7km (Projet intercommunautaire)		Au moins 07 km de route entretenus
2.3.2. Etude de faisabilité technique et environnement pour le Prolongement du bitumage du tronçon de la route entrée domicile Charles METCHUI jusqu'au TOUSSONGLE sur environ 4km en vue entre autres du désenclavement du Lycée de BAMEDJINGHA. (Projet intercommunautaire)		01 document de maturation du projet disponible
2.3.3. Ouverture de l'axe allant de l'entrée chefferie TOPELOU jusqu'à TSAAGAP sur 4 km avec bretelle chefferie TAA KAM Alexandre sur 1 km environ		Au moins 05 km de route entretenus
PROGRAMME 3 : PROMOTION DE LA CITOYENNETE, DE LA CULTURE, DES SPORTS ET APPUI A LA JEUNESSE		
3.1.1. Construction et équipement d'un atelier de menuiserie à la SAR/SM de BABADJOU		01 atelier de menuiserie construit et équipé
3.2.1. Achèvement de la construction de la case Communautaire de King place BABADJOU (phase 2).		01 Case communautaire construite
PROGRAMME 4 : GOUVERNANCE ET ADMINISTRATION LOCALE		
4.1.1. Création d'un journal mural pour la Commune de BABADJOU		01 journal mural créé
4.1.3. Mise à contribution du cadre financier communal pour le recensement de toutes les boutiques et gisements de recette dans l'espace communal. (enrichissement du fichier des contribuables)		Au moins 50% des boutiques et gisements de recettes de la commune sont répertoriés dans le fichier du contribuable
4.1.4. Plaidoyer auprès du MINH DU pour le financement de l'élaboration du POS de BABADJOU.		Copie du plaidoyer
4.2.1. Recensement avec le concours des chefs traditionnels des déplacés en provenance des régions du Nord-ouest et du Sud-ouest qui sont en difficulté.		au moins 90% des déplacés recensés

6. 3. Dispositif, outils et fréquence du reporting

Comme signalé plus haut, un dispositif est mis au niveau de la commune et du village (communauté) bénéficiaire du projet : le comité de suivi-évaluation du PCD au niveau communal et le comité spécifique de suivi et de gestion de chaque projet au niveau du village. Pour ce dispositif, le suivi-évaluation s'articule autour de quatre axes qui sont : Les activités, les acteurs, les outils et la méthodologie

Le suivi-évaluation sera une fonction permanente qui visera essentiellement à fournir à l'Exécutif Communal et aux autres parties prenantes des indicateurs sur les progrès réalisés dans la mise en œuvre du PCD.

Il permettra de :

- s'assurer si **les activités** programmées se déroulent normalement selon les périodes, les moyens et les responsabilités prévues par le plan ;
- prendre des mesures correctives en cas de blocage constaté ;
- relever les écarts ou changement des situations ou des acteurs ainsi que les mobiles ayant permis de les produire ;
- Actualiser la banque de données du PRO-ADP (Progiciel d'Aide au Développement participatif) chaque fois qu'un projet a été exécuté, faisant ainsi évoluer la situation de référence;
- informer régulièrement (au moins une fois par trimestre) la population à travers une Radio de proximité (exemple La Radio BAFUNG DE BABADJOU) dont les ondes sont captées à BABADJOU et les bailleurs de fonds pour maintenir la crédibilité des élus locaux et des structures chargées de l'exécution du plan.

Tous **les acteurs** qui interviennent dans la mise en œuvre sont impliqués à différents degrés dans le suivi et l'évaluation du plan de développement, notamment l'Exécutif Communal, Le Cadre communal de développement, Le Cadre Communal Chargé des Communautés (CCC), la Tutelle, la population bénéficiaire, les services techniques, les chefs traditionnels..., même si la responsabilité de base est dévolue au comité de suivi mis en place.

Les principaux **outils** du SE au niveau communal sont :

- Le PCD;
- Le PRO-ADP
- Le Rapport du DIC (Diagnostic de l'institution communale)
- Le Rapport du DEUC (Diagnostic de l'espace urbain communal)
- Le Rapport de consolidation des données du diagnostic participatif (dans lequel se trouvent détaillés tous les 15 projets de développement de chacune des 72 Communautés de développement (villages et quartiers) de l'espace urbain de la commune de de BABADJOU
- Le PIA;
- Les rapports périodiques des cadres communaux chargés du suivi de l'exécution du PCD et de la mise en œuvre des solutions endigèbes ;
- Plan de gestion environnemental
- Les diverses fiches de suivi de collecte des données.

Ces fiches devront comporter les éléments suivants :

- Date de suivi ;
- Localité (ou site) visitée ;

- Objet de la visite ;
- Activités menées ;
- Montant global prévu par le plan pour les activités analysées ;
- Montant mobilisé ;
- Niveau de réalisation des opérations ;
- Ecart/changements constatés par rapport à l'ancienne situation (dernier suivi)
- Difficultés rencontrées et solutions envisagées

La **Méthodologie** se résume en :

- La programmation des activités communales
- Le suivi de l'exécution des activités
- L'organisation du suivi-évaluation participatif de l'exécution des activités (voir ci-après : le tableau de suivi des actions planifiées)
- L'évaluation participative des impacts socio-économiques et environnementaux
- La fréquence des rapports (périodicité) qui est mensuelle, trimestrielle, semestrielle, annuelle

Le tableau de suivi des actions planifiées qui sera tenu par le comité de suivi et chaque comité spécifique de suivi et de gestion de chaque projet au niveau du village se présentera comme suit

Activités prévues	Date prévue	Activités réalisées	Date de réalisation	Moyen de vérification	Ecart	Explication des écarts	Actions à entreprendre

6. 4. Mécanisme de préparation du PIA et de révision du PCD

6.4.1. Préparation du PIA

Le PIA étant un ensemble des projets à mettre en œuvre au cours d'une année, sa révision peut être déclenchée dans les cas suivants :

- Exécution avant terme de tous les projets programmés dans le PIA (entrée supplémentaires des recettes) d'autres projets peuvent alors être de nouveau programmés
- Réajustement budgétaire (les projets programmés ne pouvant être financés)
- Interventions d'urgence (exemple : cas de sinistre dans une école ...)

Le gisement des projets pour la préparation du PIA est le plan triennal (Cadre des dépenses à moyen terme).

Elaboré sur le socle des programmes et des actions constitutives de ces programmes. Pour avoir plus de précision par rapport à ces projets, notamment le lieu de leur implantation, il faudra faire recours au **chapitre 4 paragraphe 9**(pages 74 à 123) qui est un extrait du rapport de consolidation des données du diagnostic participatif qui donne toutes les spécificités concernant les projets prioritaires de chaque village.

Dans tous les cas mentionnés ci-dessus, les parties prenantes sont : le Maire, la Commission de passation des marchés pour les montants supérieurs à 5 000 000 FCFA , le Cadre communal de développement, le PNDP (le cas échéant) , le Consultant, les Sectoriels et les conseillers municipaux.

6.4.2. Révision du PCD

Le PCD étant un document stratégique, les indicateurs déclencheurs seront plus exigeants. Sa révision peut être déclenchée dans les cas suivants.

- Etant donné qu'une programmation annuelle (2022) et triennale (2022 à 2024) des activités prioritaires a été faite dans le présent PCD, sa révision devra survenir automatiquement à la fin de chaque année par l'élaboration du plan d'investissement annuel (PIA) à partir des projets issus du plan triennal qui devra être à son tour actualisé à partir des projets issus des cadres logiques des différents secteurs de développement, en tenant compte des limites budgétaires. Tout compte fait, chaque fois qu'un projet programmé dans le PIA sera implémenté, il faudra le remplacer l'année suivante par un autre projet du PCD et ainsi de suite.
- Plus de 50% des microprojets planifiés dans le PCD sont déjà mis en œuvre (évaluation à mis parcours)
- Les activités planifiées dans un secteur sont tous mis en œuvre
- Réorientation de la politique gouvernementale entraînant une inadéquation entre les activités programmées et la politique de développement local. Le transfert de compétences n'est pas effectif pour tous les ministères liés aux secteurs de développement dont les activités sont planifiées dans le présent PCD

Cette révision se fera après délibération du conseil municipal et les parties prenantes que sont : le Maire, la Commission de passation des marchés, le cadre communal de développement, le PNDP, le Consultant, les Sectoriels.

6.4.3. Exigences liées à la révision du PCD.

La première exigence demeure la délibération du Conseil municipal, qui devra déterminer les contours de l'activité en s'appuyant sur des termes de référence (TDR) de l'activité. L'élaboration des TDR devra incomber au comité de suivi chargé de la mise en œuvre du PCD ou bien au Cadre Communal de Développement (CCD), qui après des multiples renforcements des capacités par la CRC-PNDP/Ouest est capable d'exécuter l'activité suivant les règles de l'art.

La révision pourra être confiée au comité de suivi en mettant à la disposition de ses membres les ressources financières et matérielles nécessaires. Tout compte fait, l'élaboration des TDR devra spécifier avec précision toutes les exigences liées à cette activité. (activités, budget, acteurs etc.)

VII. PLAN DE COMMUNICATION

PCD DE BABADJOU, 2021.

7. Strategie et esquisse du plan de communication sur la mise en œuvre du PCD

Après le processus de planification, Le Conseil municipal de la Commune de BABADJOU a adopté le PCD pour lui donner un caractère officiel. Monsieur le Préfet du département des BAMBOUTOSI'a approuvé pour lui donner un caractère légal. Le plan de communication sur sa mise en œuvre permettra de faire connaître au grand public les grandes priorités de ce processus et l'inciter à s'impliquer efficacement.

Pour atteindre cet objectif, une activité phare dont la mise en œuvre coûtera un montant estimé à 500 000 (Cinq cent mille francs) a été retenue dans le secteur Communication. Il s'agit de la budgétisation de la Construction d'un site WEB pour l'institution communale de BABADJOU et la budgétisation de la prise en charge du gestionnaire du site WEB officiel de la commune de BABADJOU qui sera créé. Ce site servira d'interface entre la Commune de BABADJOU et tous ses partenaires et acteurs de développement

L'implication des populations pour la mise en œuvre de ce PCD doit occuper une place de choix. La désignation d'un cadre chargé des communautés (CCC) est un signe précurseur de l'importance accordée à la mise en œuvre des mesures endogènes par les populations. Ce cadre Communal a un rôle de communication de premier plan pour faire adhérer les populations, ce qui contribuerait certainement au succès de la mise en œuvre de ce PCD.

En définitive, la communication sur la mise en œuvre du PCD de BABADJOU sera un événement : Pour cet événement, les médias retenus sont la Radio communautaire **RBB, laCRTV radio et télé, INTERNET, les médias privés : CANAL 2, STV, equinox TV, Vision 4 Etc.** ; et tous les réseaux sociaux de communication que sont, Facebook et Twitter etc.

Les actions qui seront menées en synergie avec le Comité de suivi-évaluation du PCD de BABADJOU sont contenues dans le tableau ci-dessous :

Tableau 54: Plan d'information et de communication sur la mise en œuvre du PCD

objectif	activités	Responsables	outil/support	cibles	Résultats	indicateurs
vulgariser et assurer un marketing tous azimuts du PCD de BABADJOU	Construire le site web officiel de la Commune dans lequel le PCD et tous les documents annexes seront logés	maire	budget communal pour la création et l'entretien du site web	diaspora nationale et internationale, partenaires	le PCD est vulgarisé à travers le site web mis à jour et régulièrement entretenu	adresse du site web, -nombre de visiteurs du site web
-Rendre compte des temps forts de l'évènement	-Reportages télé -reportage radio le même jour dans les différents médias conviés	Médias invités	Caméra vidéo, appareil d'enregistrement audio	Grand public	Un documentaire est réalisé, - le site web alimenté	Reportage diffusé, Nombre de visiteurs du site web et nombre de réactions enregistrées.
Capitaliser les résultats	Rédaction et diffusion des rapports	Commune et OAL	rapport	Parties prenantes	Rapports rédigés et envoyés, site web alimenté	nombre de rapports capitalisés
	-réalisation d'un journal mural	Maire	appareil photo	Grand public	journal mural édité et affiché	-nombre de numéros édités

PCD DE BABADJOU, 2021.

objectif	activités	Responsables	outil/support	cibles	Résultats	indicateurs
Mettre en application les recommandations	Tenir des réunions de suivi du processus de mise en œuvre du PCD	Maire et Parties prenantes	réunions et séances de travail	Parties prenantes	réunions et séances de travail tenues	nombre réunions et séance de travail tenues
promouvoir le Contrôle citoyen et la transparence dans la gestion communale	mettre sur pied des comités spécifiques de suivi-évaluation et de gestion des projets des villages	maire, CCC	séances de travail et réunion périodiques avec les membres des comités de SE des projets	population	les comités spécifiques de gestion des projets sont mis sur pieds	rapport de réunions et séance de travail
Rendre compte de l'utilisation de l'argent du contribuable de la commune	organisation des Journées portes ouvertes	maire	exposition photo sur les réalisations de la mairie	populations, partenaires au développement	les JPO sont organisées	-nombre de JPO organisées

CONCLUSION

La décentralisation en cours au Cameroun, confère aux collectivités territoriales décentralisées, et spécifiquement aux Communes, une autonomie dans le développement local qui a pour point d'ancrage le Plan Communal de Développement (PCD). Ce document de référence qui est comme l'aiguille aimantée d'une boussole dans une Commune, doit chaque fois se réajuster par rapport aux nouvelles exigences de la société. Le PCD ainsi actualisé est une émanation des aspirations des populations vivant sur l'espace communal de BABADJOU, Plan Communal de Développement qui devra être mis en œuvre à travers des plans d'investissement annuel(PIA) successifs. Les populations qui ont participé à son actualisation fondent beaucoup d'espoir en l'Exécutif Communal en place, pour le marketing de ce précieux outil de développement dans le contexte de décentralisation qui s'est accélérée au CAMEROUN avec la mise en place des Conseil régionaux. Ce marketing doit d'abord commencer par l'appropriation du contenu du précieux document par les acteurs concernés eux-mêmes et une bonne maîtrise du processus du **développement participatif** qui a définitivement remplacé le modèle de développement par l'élite généreuse auquel nos populations étaient habituées jusqu'alors.

Par ailleurs la maîtrise de l'utilisation du progiciel d'aide au développement (PRO-ADP) par l'exécutif municipal et tous les membres du comité de suivi de mise en œuvre du PCD contribuera à mieux planifier les actions de développement en tenant en compte toutes les sensibilités sociologiques de la commune de BABADJOU :

Les activités à mener par secteur en vue de la mise en œuvre du présent PCD nécessitent une somme d'environ **16 732 738 000 FCFA**. Pour l'année 2022, les ressources mobilisables sur fonds propres de la Commune de BABADJOU se chiffrent à **166950753 FCFA avec une dotation de 100 000 000 FCFA du MINDEVELEt 27 000 000 du MINTP**. Ceci impose que tous les acteurs de développement et bénéficiaires du processus, la diaspora nationale ou internationale se mobilisent activement dans la recherche des partenariats afin de rassembler cette très importante somme pour réaliser la nouvelle vision de leur Commune en faisant le moins possible de PIA.

Il est donc fortement recommandé :

-Que chaque membre du Conseil Municipal, le comité de suivi-évaluation de mise en oeuvre du PCD et le personnel communal prennent à cœur la mise en œuvre de ce PCD; à travers la sensibilisation par divers canaux de communication modernes.

-Que toutes les filles et tous les fils de BABADJOU de la diaspora (hors du territoire de planification) soient sensibilisés par diverses méthodes de communication modernes pour leur contribution à la mise en œuvre du PCD : un site web de la commune en cours de construction devra servir de vitrine pour la diffusion régulière des informations sur la vie de la commune.

-A l'ère du budget-programme, que les représentants des Ministères sectoriels s'inspirent du PCD pour l'élaboration des projets de programmes d'activités de leurs différents ministères ;

-Qu'un accent spécial soit mis sur le marketing de ce PCD en vue de la recherche des financements pour les actions vitales qui ont été identifiées.

-Que le mécanisme de suivi-évaluation proposé soit rigoureusement appliqué, afin de garantir le succès du plan et l'épanouissement progressif et durable de la population de la collectivité territoriale de BABADJOU

BIBLIOGRAPHIE

1. Rapport validé du Diagnostic de l'institution communale (DIC),
2. Rapport validé du Diagnostic de l'Espace Urbain communal (DEUC)
3. Rapport validé de consolidation des données du diagnostic participatif,
4. Guide méthodologique de planification régionale et locale. sous l'égide du MINEPAT (Ministère de l'Economie, de la Planification et de 'Aménagement du Territoire (avril 2010)
5. STRATEGIE NATIONALE DE DEVELOPPEMENT 2020-2030 (SND30)
6. Notes de l'Atelier de formation des OAL de la région de l'Ouest tenu du 15 au 21 septembre 2019 à *DSCHANG*
7. Différentes Fiches de collecte et d'analyse des données dans le cadre du DIC, DEUC et DPNV
8. Divers rapports et documents consultés auprès des Responsables des Services déconcentrés de l'Etat et autres organismes basés dans le Département des BAMBOUTOSet dans l'arrondissement de BABADJOU

ANNEXES

PCD DE BABADJOU, 2021.

Annexe 1: Arrêté municipal constatant la composition du Comité de pilotage

PCD DE BABADJOU, 2021.

Annexe 2: Arrêté municipal constatant la composition du Comité de suivi

PCD DE BABADJOU, 2021.

Annexe 3: Note de service portant désignation d'un cadre communal chargé des communités (CCC) pour le suivi de la mise en œuvre des solutions endogènes.

Annexe 4: Délibération municipale adoptant le PCD

PCD DE BABADJOU, 2021.

Annexe 5: Arrêté préfectoral approuvant et rendant exécutoire le PCD de BABADJOU

PCD DE BABADJOU, 2021.